



Version web

Ville de Quantilly

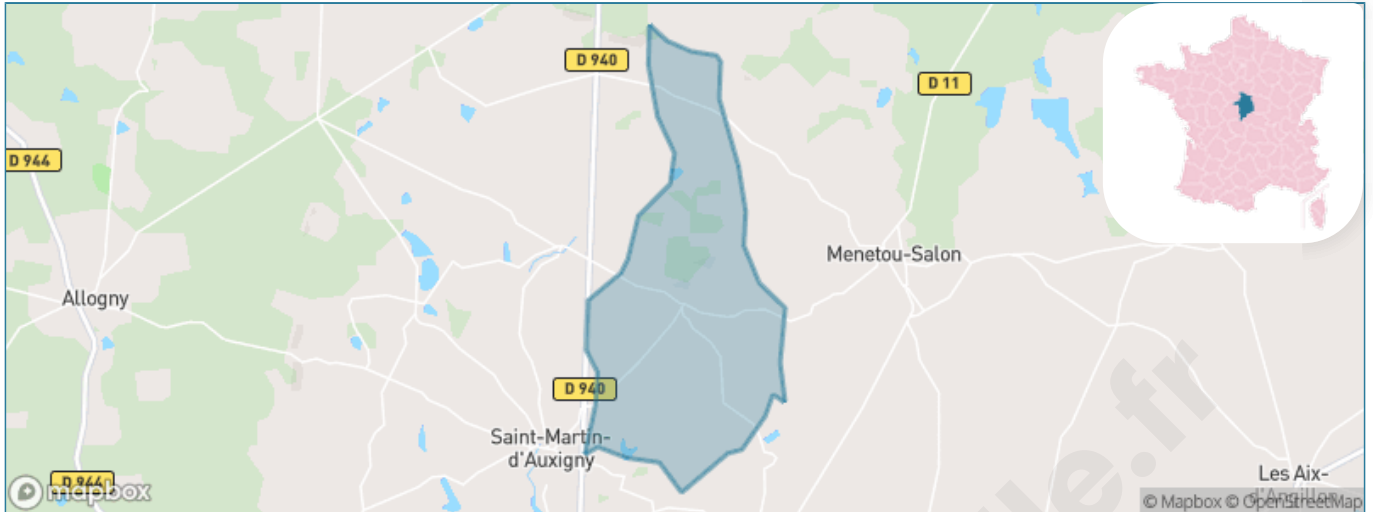
Présenté par

BIEN dans
ma **VILLE** 

Sommaire

| | |
|-----------------------------------------|----|
| Situation géographique | 3 |
| Statistiques sur la population | 4 |
| Evolution du nombre d'habitants | 4 |
| Tranche d'âge | 5 |
| 0-14 ans | 5 |
| 15-29 ans | 5 |
| 30-44 ans | 5 |
| 45-59 ans | 5 |
| 60-74 ans | 5 |
| 75-89 ans | 5 |
| 90 ans et + | 5 |
| Activité professionnelle | 5 |
| Agriculteurs | 5 |
| Artisans, Commerçants | 5 |
| Cadres et sup. | 5 |
| Professions intermédiaires | 5 |
| Employé | 5 |
| Ouvrier | 5 |
| Retraité | 5 |
| Autres | 5 |
| Niveau de diplôme | 6 |
| Sans diplôme ou CEP | 6 |
| Brevet, BEPC, DNB | 6 |
| CAP-BEP ou équivalent | 6 |
| BAC ou équivalent | 6 |
| BAC+2 | 6 |
| BAC+3 ou +4 | 6 |
| BAC+5 ou plus | 6 |
| Composition des ménages | 6 |
| Couple sans enfant | 6 |
| Couple avec enfant(s) | 6 |
| Famille monoparentale | 6 |
| Colocation / Autre | 6 |
| Personnes seules | 6 |
| Profils électoraux | 7 |
| Premier tour | 7 |
| Sécurité | 8 |
| Evolution du nombre d'infractions | 8 |
| Pour comparer | 9 |
| Services à la population | 10 |
| Commerce | 10 |
| Éducation | 10 |
| Villes autour de Quantilly | 11 |

Situation géographique



i Informations clés

- **Région** : Centre-Val de Loire
- **Département** : Cher
- **Code postal** : 18110
- **Superficie** : 12 km²



Statistiques sur la population



Nombre d'habitants

490



Age moyen

42 ans



Pop active

43.5%



Taux chômage

5.1%



Pop densité

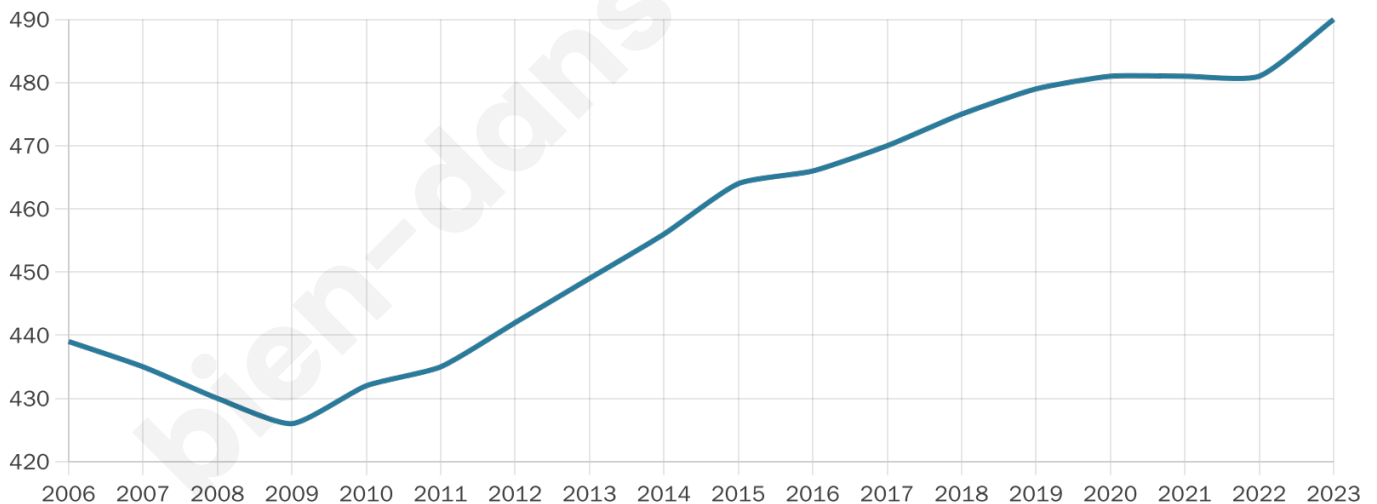
41 h/km²



Revenu moyen

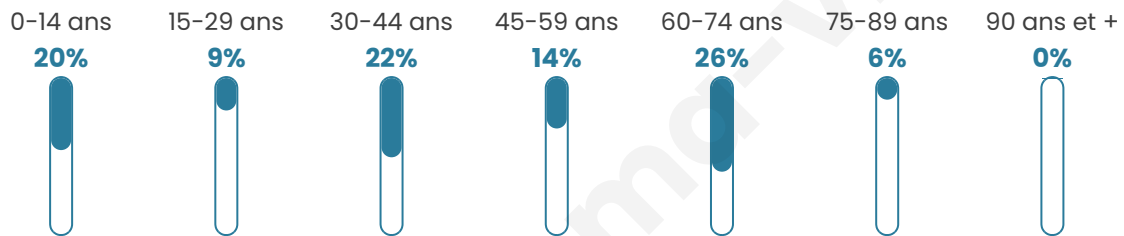
23 660 €/an

Evolution du nombre d'habitants

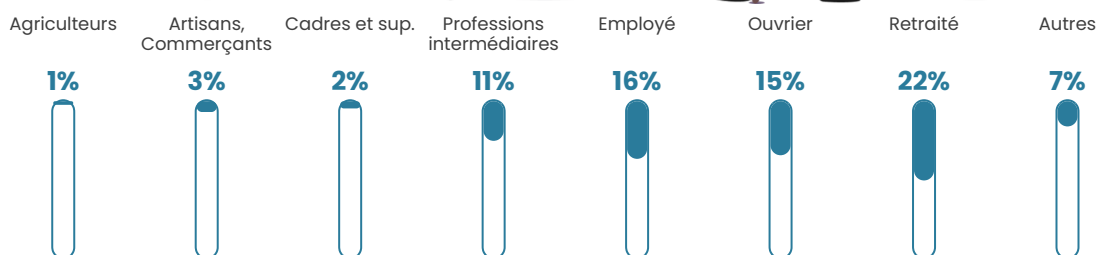


Sources : Institut national de la statistique et des études économiques (insee) selon Les dernières parutions officielles de 2024 portant sur les années 2020, 2021 et 2022.


Tranche d'âge




Activité professionnelle



Niveau de diplôme



Composition des ménages



Profils électoraux

Premier tour

| | | |
|-------------------------------------------------------------------------------------|-----------------------|---------|
|  | Emmanuel MACRON | 30.51 % |
|  | Marine LE PEN | 26.44 % |
|  | Jean-Luc MÉLENCHON | 15.93 % |
|  | Éric ZEMMOUR | 6.44 % |
|  | Valérie PÉCRESE | 5.08 % |
|  | Yannick JADOT | 4.41 % |
|  | Philippe POUTOU | 3.05 % |
|  | Jean LASSALLE | 2.37 % |
|  | Nicolas DUPONT-AIGNAN | 2.37 % |
|  | Anne HIDALGO | 1.69 % |
|  | Fabien ROUSSEL | 1.02 % |
|  | Nathalie ARTHAUD | 0.68 % |



347 inscrits

Participation : 85.88%

Votes blancs : 1.01%

Votes nuls : 0.00%

Second tour

| | | |
|-----------------------------------------------------------------------------------|-----------------|---------|
|  | Emmanuel MACRON | 56,86 % |
|  | Marine LE PEN | 43,14 % |

346 inscrits

Participation : 84.97%

Votes blancs : 8.16%

Votes nuls : 5.1%

Sécurité



Agressions physiques / sexuelles

0



Cambriolages

0



Vols / dégradations

0



Stupéfiants

0

Evolution du nombre d'infractions



Pour comparer

(en proportion du nombre d'habitants)

■ Ville ■ Département ■ Région



Sources : Bases statistiques communale, départementale et régionale de la délinquance enregistrée par la police et la gendarmerie nationales selon les dernières parutions officielles de 2025 portant sur l'année 2024 ([data.gouv](https://data.gouv.fr)).

Agressions physiques / sexuelles : Violences sexuelles, coups et blessures volontaires intrafamiliaux, coups et blessures volontaires, autres coups, blessures volontaires et vols violents sans arme.

Cambriolages : Cambriolages de logements.

Vols : Vols avec armes, vols d'accessoires sur véhicules, vols dans les véhicules, vols de véhicules, vols sans violence contre des personnes, destructions, dégradations volontaires et escroqueries.

Stupéfiants : Trafic de stupéfiants dont (AFD) et usage de stupéfiants.

Services à la population



Commerce

| | |
|--------------------|----------------------------------------------|
| Hypermarché | X Saint-Doulchard 15km |
| Supermarché | X Saint-Martin-d'Auxigny 4km |
| Superette | X Menetou-Salon 3km |
| Boulangerie | X Menetou-Salon 3km |
| Boucherie | X Menetou-Salon 3km |
| Restaurant | 1 |
| Garage | X Saint-Palais 2km |
| Station-service | X Saint-Martin-d'Auxigny 4km |
| Banque | X Menetou-Salon 3km |
| La poste | X Saint-Martin-d'Auxigny 4km |
| Coiffeur | 1 |
| Tabac | X Fussy 10km |
| Bars / discothèque | 2 |
| Bibliothèque | X Bourges 17km |
| Cinéma | X Bourges 16km |
| Vétérinaire | X Saint-Martin-d'Auxigny 3km |



Santé

| | |
|----------------------------------|----------------------------------------------|
| Pharmacie | X Menetou-Salon 3km |
| Hôpital | X Bourges 16km |
| Laboratoire d'analyses médicales | X Bourges 15km |
| Etablissement pour handicapé | X Saint-Doulchard 15km |
| EHPA | X Menetou-Salon 3km |
| Médecin | X Saint-Martin-d'Auxigny 4km |
| Dentiste | X Saint-Martin-d'Auxigny 4km |
| Chirurgien | X Bourges 14km |
| Dermatologue | X Bourges 16km |
| Anesthésiste | X Saint-Doulchard 16km |
| Gastro-entérologue | X Saint-Doulchard 16km |
| Gynécologue | X Bourges 15km |
| Cancérologue | X Saint-Doulchard 16km |
| Neurologue | X Bourges 16km |
| Ophtalmologue | X Saint-Doulchard 16km |
| ORL | X Bourges 15km |
| Cardiologue | X Bourges 15km |
| Pédiatre | X Saint-Doulchard 16km |
| Pneumologue | X Bourges 17km |
| Psychologue | X Allogny 10km |
| Radiologue | X Bourges 15km |
| Rhumatologue | X Saint-Doulchard 16km |
| Sage-femme | X Saint-Martin-d'Auxigny 3km |



Éducation

| | |
|-------------------------|----------------------------------------------|
| Crèche | X Menetou-Salon 3km |
| Ecole maternelle Public | X Saint-Martin-d'Auxigny 4km |
| Ecole maternelle Privé | X Bourges 19km |
| Ecole primaire Public | 1 |
| Ecole primaire Privé | X Vasselay 10km |
| Collège Public | X Henrichemont 10km |
| Collège Privé | X Bourges 15km |
| Lycée Public | X Bourges 15km |
| Lycée Privé | X Bourges 15km |

Sources : Base Sirene des entreprises et de leurs établissements selon les dernières parutions officielles de 2025 portant sur l'année 2024 ([data.gouv](#)). Liste, localisation et tarifs des professionnels de santé selon les dernières parutions officielles de 2025 portant sur l'année 2024 ([opendatasoft](#)) et FINISS Extraction du Fichier des établissements selon les dernières parutions officielles de 2025 portant sur l'année 2024 ([data.gouv](#)). Adresse et géolocalisation des établissements d'enseignement du premier et second degrés selon les dernières parutions officielles de 2025 portant sur l'année 2024 ([data.education.gouv](#))

Villes autour de Quantilly

| Ville | Habitants | Superficie | Pop densité | Pop active | Taux chômage | Revenu moyen | Prix immobilier |
|---------------------------------|-----------|--------------------|-----------------------|------------|--------------|--------------|------------------------|
| Saint-Palais | 610 | 26 km ² | 23 h/km ² | 51.5% | 3.9% | 24 520 €/an | 1 043 €/m ² |
| Menetou-Salon (2 avis) | 1 626 | 37 km ² | 44 h/km ² | 44.5% | 4.2% | 23 200 €/an | 945 €/m ² |
| Saint-Martin-d'Auxigny (1 avis) | 2 546 | 24 km ² | 106 h/km ² | 50.3% | 3.9% | 23 350 €/an | 1 486 €/m ² |
| Achères (1 avis) | 326 | 12 km ² | 27 h/km ² | 47.5% | 2.1% | 23 220 €/an | 1 913 €/m ² |
| Pigny | 966 | 8 km ² | 121 h/km ² | 48.9% | 2.4% | 25 470 €/an | 1 392 €/m ² |
| Saint-Georges-sur-Moulon | 728 | 9 km ² | 81 h/km ² | 45.2% | 3.6% | 23 150 €/an | 965 €/m ² |
| Vignoux-sous-les-Aix (1 avis) | 708 | 14 km ² | 51 h/km ² | 46.3% | 3.7% | 25 220 €/an | 1 235 €/m ² |
| Soulangis | 454 | 13 km ² | 35 h/km ² | 52.9% | 5.1% | 25 750 €/an | 859 €/m ² |
| Parassy | 415 | 26 km ² | 16 h/km ² | 50.1% | 2.4% | 22 630 €/an | 786 €/m ² |
| Vasselay | 1 579 | 20 km ² | 79 h/km ² | 50.7% | 3.2% | 25 570 €/an | 1 679 €/m ² |
| Fussy | 1 891 | 11 km ² | 172 h/km ² | 39.1% | 3.3% | 24 560 €/an | 1 539 €/m ² |
| Henrichemont (2 avis) | 1 721 | 25 km ² | 69 h/km ² | 37.8% | 5.5% | 20 780 €/an | 1 033 €/m ² |
| Saint-Michel-de-Volangis | 474 | 17 km ² | 28 h/km ² | 47.7% | 1.9% | 26 240 €/an | 1 464 €/m ² |
| Les Aix-d'Angillon | 1 877 | 14 km ² | 134 h/km ² | 43.4% | 5.1% | 21 620 €/an | 1 055 €/m ² |
| Aubinges | 401 | 11 km ² | 36 h/km ² | 50.6% | 3.2% | 24 070 €/an | 1 824 €/m ² |

bien-dans-ma-ville.fr



Vous aimez votre ville ? Notez-la !

Et faites-nous part de vos remarques constructives



Avec

BIEN dans ma **VILLE** 