



Version web

Ville de Quaëdypre

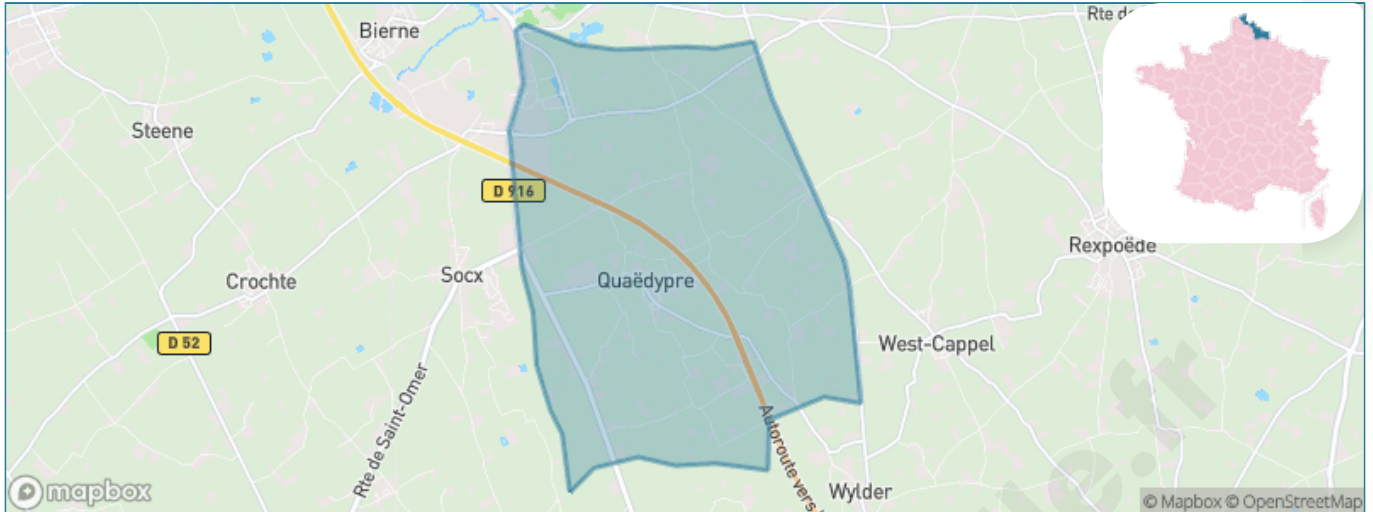
Présenté par

BIEN dans
ma **VILLE** 

Sommaire

Situation géographique	3
Statistiques sur la population	4
Evolution du nombre d'habitants	4
Tranche d'âge	5
0-14 ans	5
15-29 ans	5
30-44 ans	5
45-59 ans	5
60-74 ans	5
75-89 ans	5
90 ans et +	5
Activité professionnelle	5
Agriculteurs	5
Artisans, Commerçants	5
Cadres et sup.	5
Professions intermédiaires	5
Employé	5
Ouvrier	5
Retraité	5
Autres	5
Niveau de diplôme	6
Sans diplôme ou CEP	6
Brevet, BEPC, DNB	6
CAP-BEP ou équivalent	6
BAC ou équivalent	6
BAC+2	6
BAC+3 ou +4	6
BAC+5 ou plus	6
Composition des ménages	6
Couple sans enfant	6
Couple avec enfant(s)	6
Famille monoparentale	6
Colocation / Autre	6
Personnes seules	6
Profils électoraux	7
Premier tour	7
Sécurité	8
Evolution du nombre d'infractions	8
Pour comparer	9
Services à la population	10
Commerce	10
Éducation	10
Villes autour de Quaëdypre	11

Situation géographique



i Informations clés

- **Région** : Hauts-de-France
- **Département** : Nord
- **Code postal** : 59380
- **Superficie** : 18 km²



Statistiques sur la population



Nombre d'habitants

1 108



Age moyen

40 ans



Pop active

50.1%



Taux chômage

6.1%



Pop densité

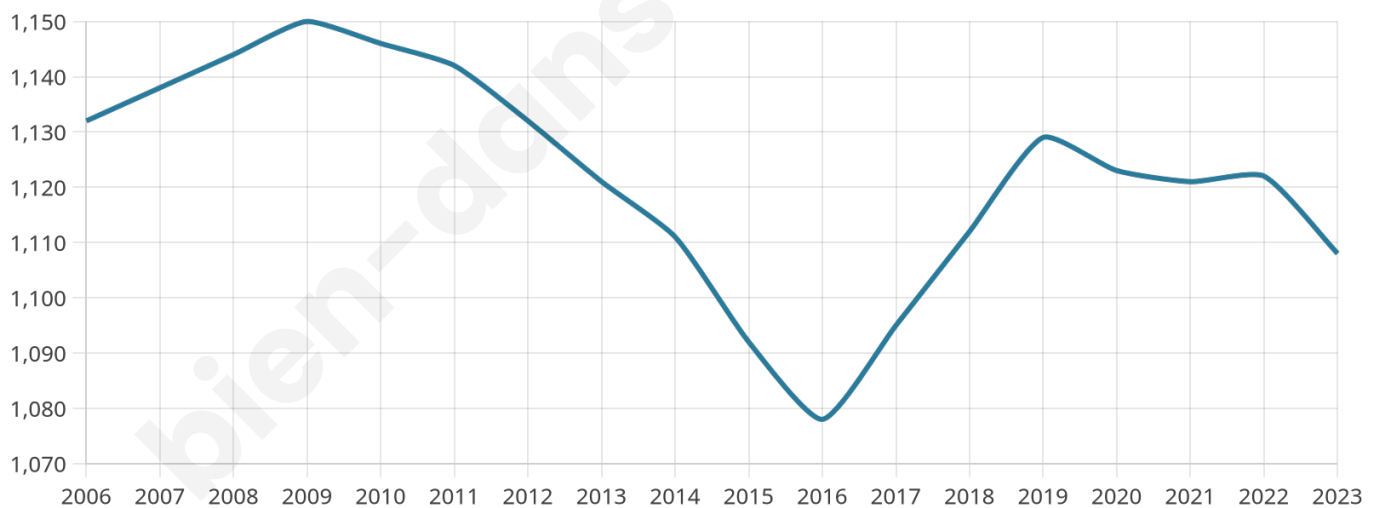
62 h/km²



Revenu moyen

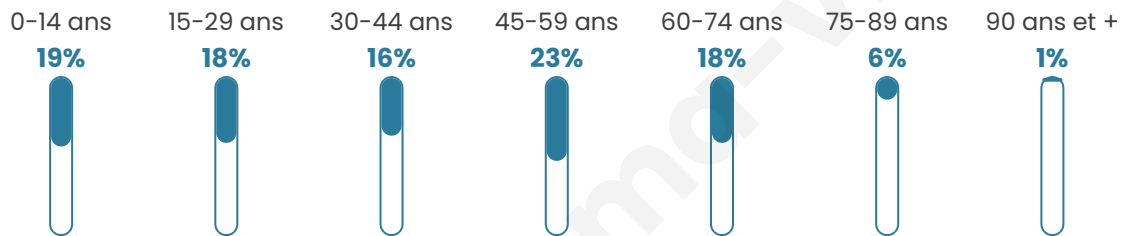
25 280 €/an

Evolution du nombre d'habitants

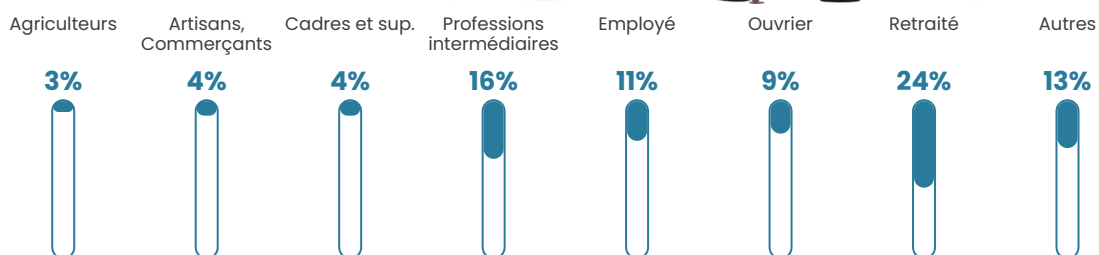


Sources : Institut national de la statistique et des études économiques (insee) selon Les dernières parutions officielles de 2024 portant sur les années 2020, 2021 et 2022.


Tranche d'âge



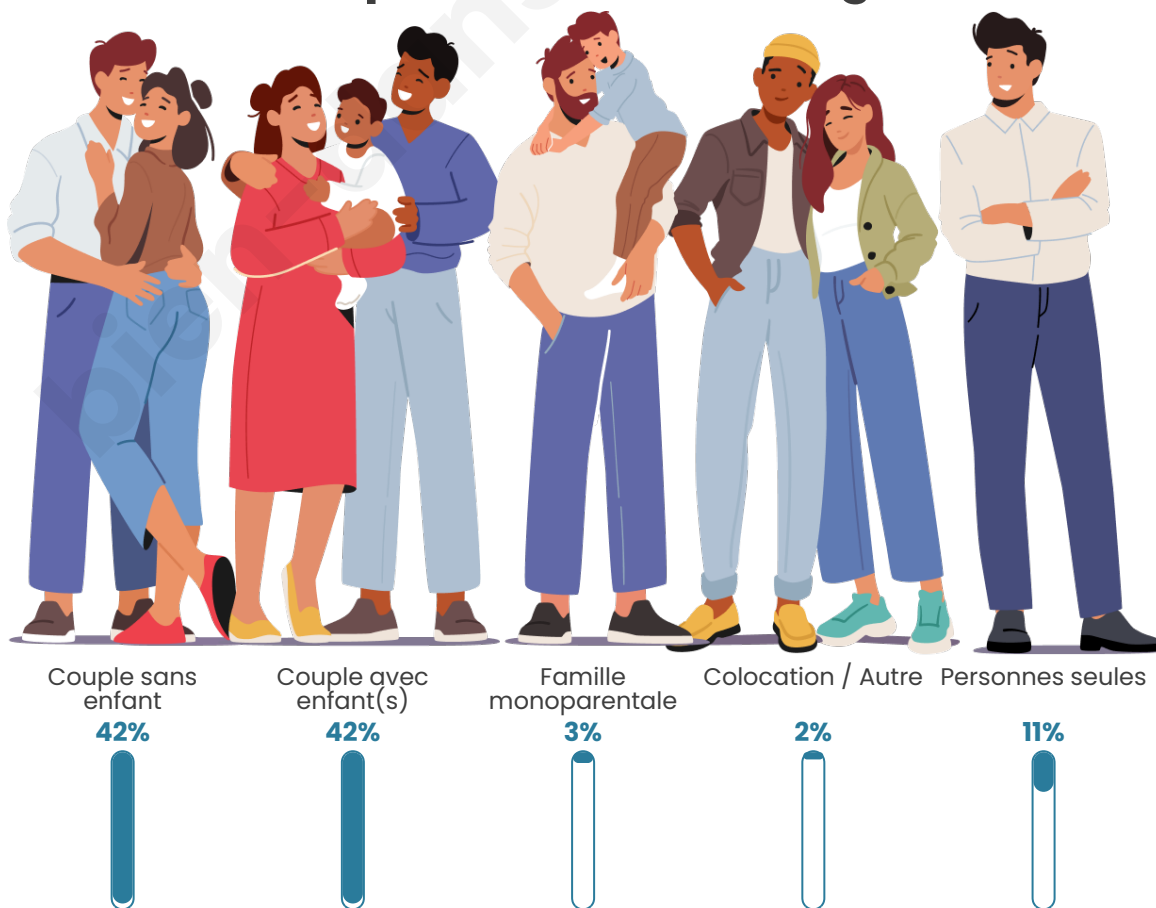
Activité professionnelle



Niveau de diplôme













Composition des ménages



Profils électoraux

Premier tour

	Marine LE PEN	32.47 %
	Emmanuel MACRON	30.04 %
	Jean-Luc MÉLENCHON	10.01 %
	Éric ZEMMOUR	8.87 %
	Valérie PÉCRESE	6.44 %
	Yannick JADOT	3.15 %
	Jean LASSALLE	2.58 %
	Fabien ROUSSEL	2.00 %
	Nicolas DUPONT-AIGNAN	1.86 %
	Anne HIDALGO	1.43 %
	Nathalie ARTHAUD	0.86 %
	Philippe POUTOU	0.29 %



943 inscrits

Participation : 75.72%

Votes blancs : 1.40%

Votes nuls : 0.70%

Second tour

	Emmanuel MACRON	47,97 %
	Marine LE PEN	52,03 %

943 inscrits

Participation : 78.37%

Votes blancs : 5.28%

Votes nuls : 1.35%

Sécurité



Agressions physiques / sexuelles

0



Cambriolages

0



Vols / dégradations

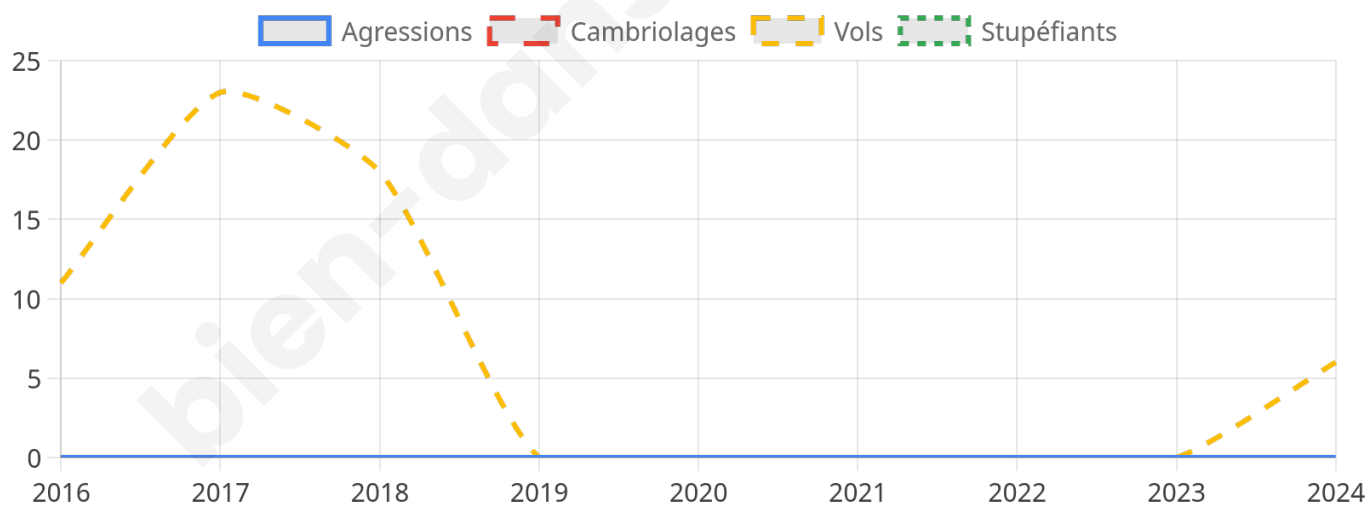
6



Stupéfiants

0

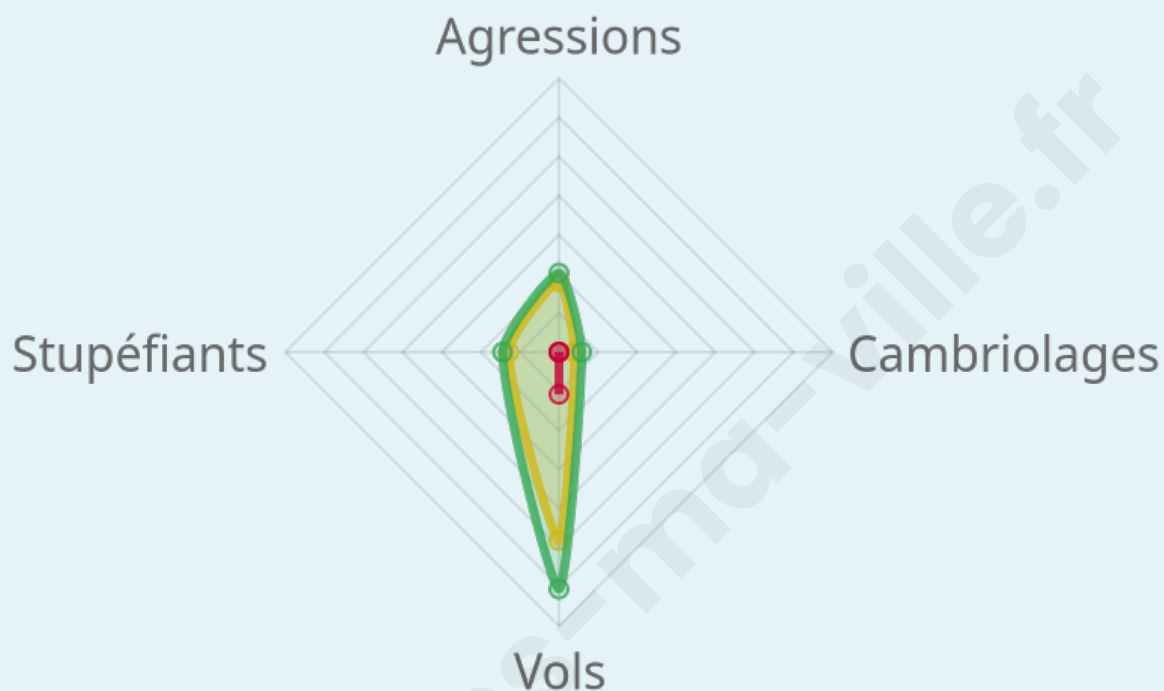
Evolution du nombre d'infractions



Pour comparer

(en proportion du nombre d'habitants)

■ Ville ■ Département ■ Région



Sources : Bases statistiques communale, départementale et régionale de la délinquance enregistrée par la police et la gendarmerie nationales selon les dernières parutions officielles de 2025 portant sur l'année 2024 ([data.gouv](https://data.gouv.fr)).

Agressions physiques / sexuelles : Violences sexuelles, coups et blessures volontaires intrafamiliaux, coups et blessures volontaires, autres coups, blessures volontaires et vols violents sans arme.

Cambriolages : Cambriolages de logements.

Vols : Vols avec armes, vols d'accessoires sur véhicules, vols dans les véhicules, vols de véhicules, vols sans violence contre des personnes, destructions, dégradations volontaires et escroqueries.

Stupéfiants : Trafic de stupéfiants dont (AFD) et usage de stupéfiants.

Services à la population



Commerce

Hypermarché	1
Supermarché	X Socx 4km
Superette	X Bergues 5km
Boulangerie	X Ossès 3km
Boucherie	X Hoymille 4km
Restaurant	3
Garage	7
Station-service	1
Banque	X Bergues 5km
La poste	X Hoymille 4km
Coiffeur	3
Tabac	X Bergues 5km
Bars / discothèque	X West-Cappel 3km
Bibliothèque	X Bergues 5km
Cinéma	X Hondschoote 10km
Vétérinaire	2



Santé

Pharmacie	1
Hôpital	X Dunkerque 12km
Laboratoire d'analyses médicales	X Socx 4km
Etablissement pour handicapé	X Rexpoëde 5km
EHPA	X Bergues 4km
Médecin	X Socx 4km
Dentiste	3
Chirurgien	X Socx 4km
Dermatologue	X Coudekerque-Branche 11km
Anesthésiste	X Coudekerque-Branche 10km
Gastro-entérologue	X Coudekerque-Branche 10km
Gynécologue	X Dunkerque 12km
Cancérologue	X Coudekerque-Branche 10km
Neurologue	X Dunkerque 13km
Ophthalmologue	X Téteghem-Coudekerque-Village 10km
ORL	X Dunkerque 12km
Cardiologue	X Coudekerque-Branche 10km
Pédiatre	X Dunkerque 12km
Pneumologue	X Bourbourg 19km
Psychologue	X Dunkerque 12km
Radiologue	X Socx 4km
Rhumatologue	X La Gorgue 37km
Sage-femme	X Socx 3km



Éducation

Crèche	1
Ecole maternelle Public	X Hoymille 4km
Ecole maternelle Privé	X Hem 60km
Ecole primaire Public	1
Ecole primaire Privé	X Bergues 4km
Collège Public	X Bergues 4km
Collège Privé	X Bergues 4km
Lycée Public	X Wormhout 6km
Lycée Privé	X Hoymille 4km

Sources : Base Sirene des entreprises et de leurs établissements selon les dernières parutions officielles de 2025 portant sur l'année 2024 ([data.gouv](#)). Liste, localisation et tarifs des professionnels de santé selon les dernières parutions officielles de 2025 portant sur l'année 2024 ([opendatasoft](#)) et FINISS Extraction du Fichier des établissements selon les dernières parutions officielles de 2025 portant sur l'année 2024 ([data.gouv](#)). Adresse et géolocalisation des établissements d'enseignement du premier et second degrés selon les dernières parutions officielles de 2025 portant sur l'année 2024 ([data.education.gouv](#))

Villes autour de Quaëdypre

Ville	Habitants	Superficie	Pop densité	Pop active	Taux chômage	Revenu moyen	Prix immobilier
West-Cappel	644	7 km ²	92 h/km ²	49.5%	3%	24 010 €/an	1 801 €/m ²
Wylder (1 avis)	298	2 km ²	149 h/km ²	54.4%	5.7%	22 410 €/an	2 090 €/m ²
Socx	869	8 km ²	109 h/km ²	45.6%	2.8%	31 160 €/an	1 864 €/m ²
Bissezeele	239	3 km ²	80 h/km ²	50.2%	1.3%	25 420 €/an	1 684 €/m ²
Bergues (5 avis)	3 525	1 km ²	3 525 h/km ²	44.5%	5.5%	21 670 €/an	1 648 €/m ²
Rexpoëde	1 976	13 km ²	152 h/km ²	48.7%	3.6%	22 600 €/an	1 415 €/m ²
Bierné (2 avis)	1 716	11 km ²	156 h/km ²	51.6%	3.1%	25 380 €/an	2 002 €/m ²
Wormhout (1 avis)	5 584	27 km ²	207 h/km ²	45.1%	4.6%	23 380 €/an	1 657 €/m ²
Hoymille (2 avis)	3 259	5 km ²	652 h/km ²	40.1%	3.4%	24 610 €/an	1 884 €/m ²
Crochte	659	7 km ²	94 h/km ²	50.8%	3.8%	26 550 €/an	2 158 €/m ²
Warhem (2 avis)	2 020	27 km ²	75 h/km ²	48.7%	3.2%	24 720 €/an	1 628 €/m ²
Esquelbecq (2 avis)	2 137	12 km ²	178 h/km ²	46.7%	3.6%	23 960 €/an	1 532 €/m ²
Steene (3 avis)	1 405	10 km ²	141 h/km ²	47.5%	4.2%	24 650 €/an	1 491 €/m ²
Bambecque (2 avis)	845	11 km ²	77 h/km ²	49.1%	4.7%	22 820 €/an	1 622 €/m ²
Herzeele	1 638	17 km ²	96 h/km ²	48.3%	2.9%	23 390 €/an	1 297 €/m ²

bien-dans-ma-ville.fr



Vous aimez votre ville ? Notez-la !

Et faites-nous part de vos remarques constructives



Avec

BIEN dans ma **VILLE** 