



Version web

Ville de Puzeaux

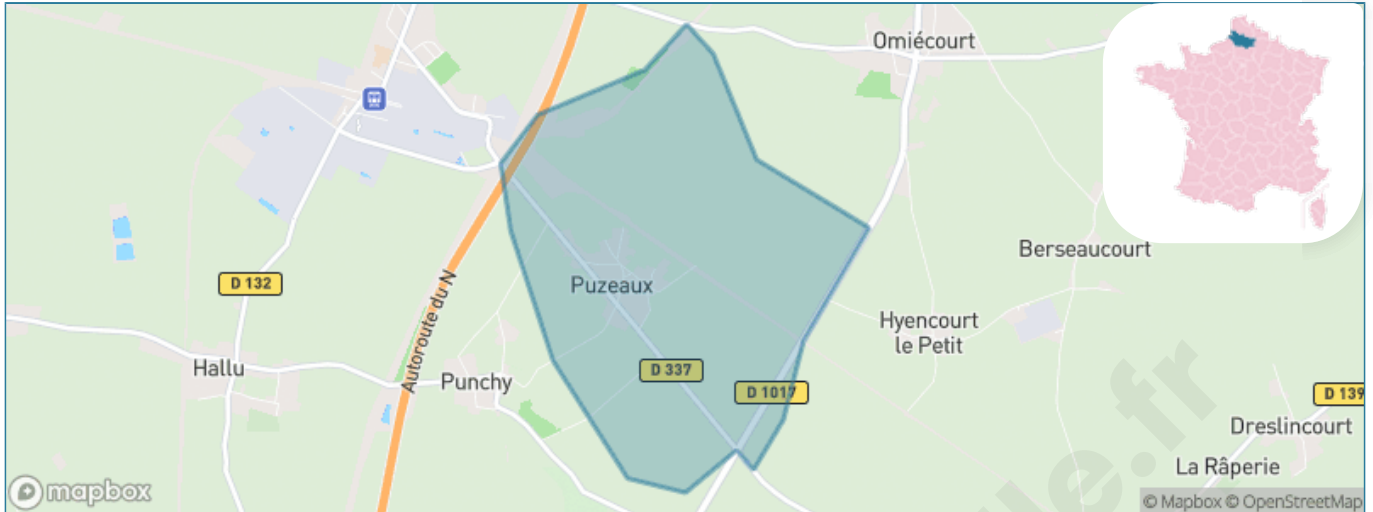
Présenté par

BIEN dans
ma **VILLE** 

Sommaire

Situation géographique	3
Statistiques sur la population	4
Evolution du nombre d'habitants	4
Tranche d'âge	5
0-14 ans	5
15-29 ans	5
30-44 ans	5
45-59 ans	5
60-74 ans	5
75-89 ans	5
90 ans et +	5
Activité professionnelle	5
Agriculteurs	5
Artisans, Commerçants	5
Cadres et sup.	5
Professions intermédiaires	5
Employé	5
Ouvrier	5
Retraité	5
Autres	5
Niveau de diplôme	6
Sans diplôme ou CEP	6
Brevet, BEPC, DNB	6
CAP-BEP ou équivalent	6
BAC ou équivalent	6
BAC+2	6
BAC+3 ou +4	6
BAC+5 ou plus	6
Composition des ménages	6
Couple sans enfant	6
Couple avec enfant(s)	6
Famille monoparentale	6
Colocation / Autre	6
Personnes seules	6
Profils électoraux	7
Premier tour	7
Sécurité	8
Evolution du nombre d'infractions	8
Pour comparer	9
Services à la population	10
Commerce	10
Éducation	10
Villes autour de Puzeaux	11

Situation géographique



i Informations clés

- **Région** : Hauts-de-France
- **Département** : Somme
- **Code postal** : 80320
- **Superficie** : 3 km²



Statistiques sur la population



Nombre d'habitants

278



Age moyen

38 ans



Pop active

50.7%



Taux chômage

9.8%



Pop densité

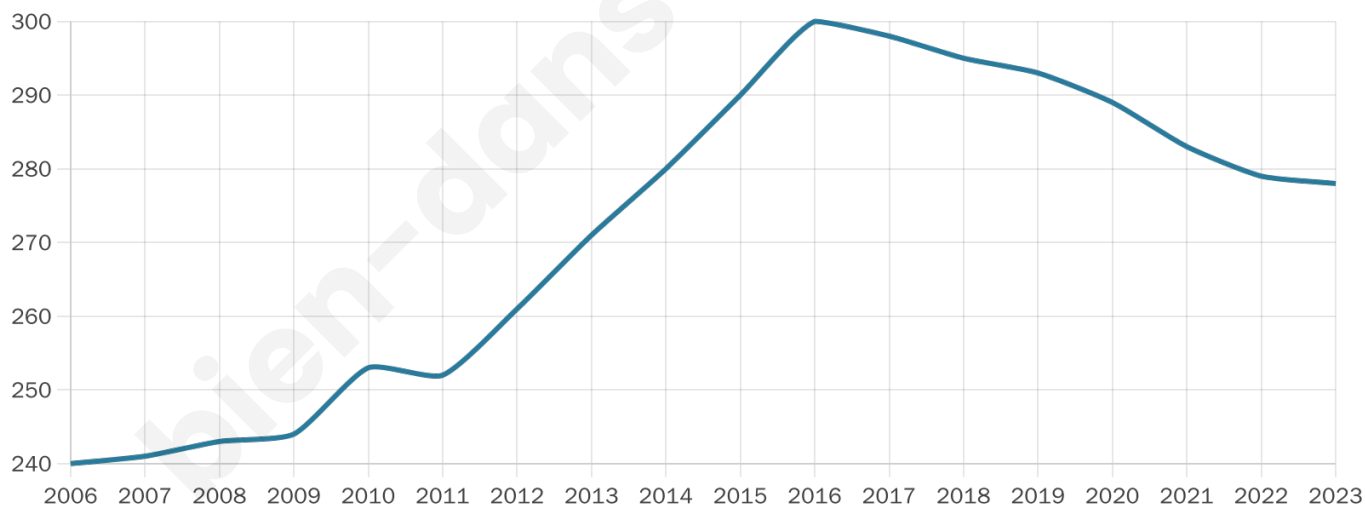
93 h/km²



Revenu moyen

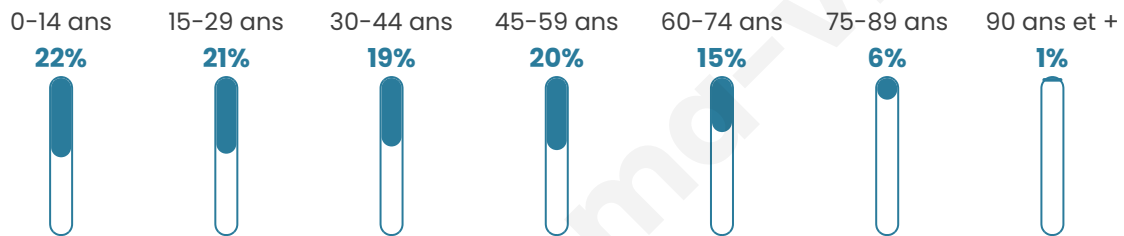
21 180 €/an

Evolution du nombre d'habitants

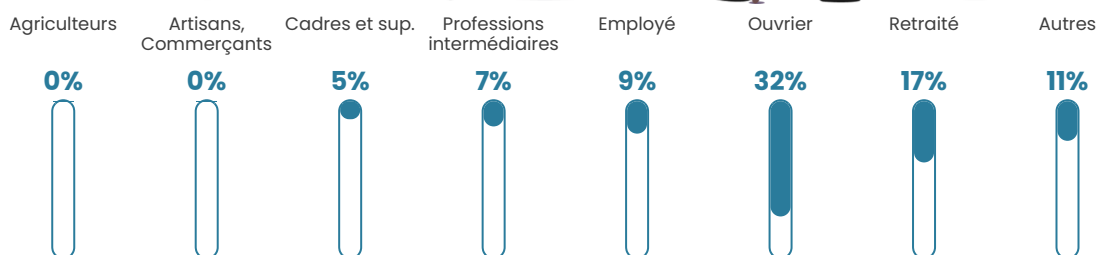


Sources : Institut national de la statistique et des études économiques (insee) selon Les dernières parutions officielles de 2024 portant sur les années 2020, 2021 et 2022.

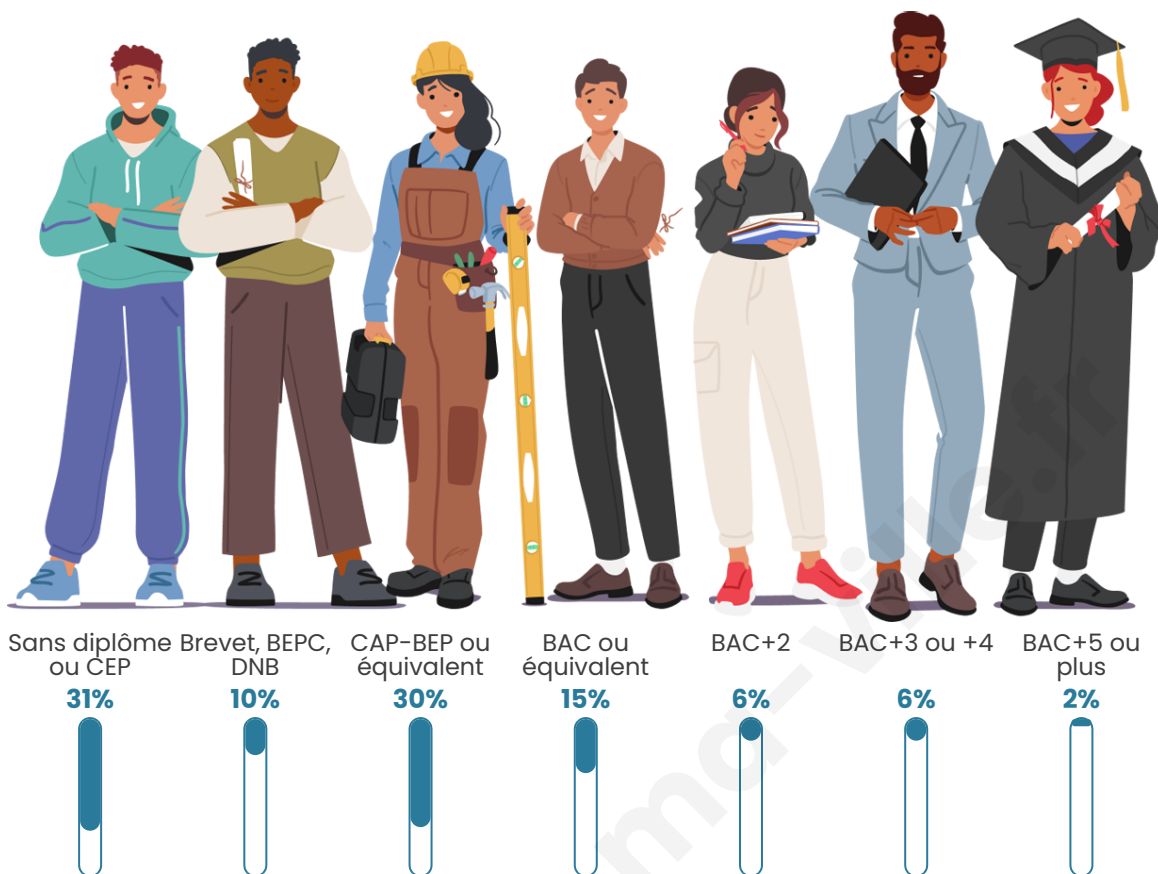
Tranche d'âge




Activité professionnelle



Niveau de diplôme















Composition des ménages



Profils électoraux



Premier tour

	Marine LE PEN	46.78 %
	Jean-Luc MÉLENCHON	18.71 %
	Emmanuel MACRON	16.96 %
	Valérie PÉCRESSÉ	5.26 %
	Éric ZEMMOUR	2.92 %
	Anne HIDALGO	2.92 %
	Fabien ROUSSEL	2.34 %
	Nathalie ARTHAUD	1.17 %
	Yannick JADOT	1.17 %
	Jean LASSALLE	0.58 %
	Philippe POUTOU	0.58 %
	Nicolas DUPONT- AIGNAN	0.58 %

225 inscrits

Participation : 76.89%
Votes blancs : 1.16%
Votes nuls : 0.00%

Second tour

	Emmanuel MACRON	32,12 %
	Marine LE PEN	67,88 %

224 inscrits

Participation : 78.57%
Votes blancs : 5.68%
Votes nuls : 0.57%

Sécurité



Agressions physiques / sexuelles

0



Cambriolages

0



Vols / dégradations

0



Stupéfiants

0

Evolution du nombre d'infractions



Pour comparer

(en proportion du nombre d'habitants)



Sources : Bases statistiques communale, départementale et régionale de la délinquance enregistrée par la police et la gendarmerie nationales selon les dernières parutions officielles de 2025 portant sur l'année 2024 ([data.gouv](https://data.gouv.fr)).

Agressions physiques / sexuelles : Violences sexuelles, coups et blessures volontaires intrafamiliaux, coups et blessures volontaires, autres coups, blessures volontaires et vols violents sans arme.

Cambriolages : Cambriolages de logements.

Vols : Vols avec armes, vols d'accessoires sur véhicules, vols dans les véhicules, vols de véhicules, vols sans violence contre des personnes, destructions, dégradations volontaires et escroqueries.

Stupéfiants : Trafic de stupéfiants dont (AFD) et usage de stupéfiants.

Services à la population



Commerce

Hypermarché	X Chaulnes 3km
Supermarché	X Chaulnes 3km
Superette	X Chaulnes 3km
Boulangerie	X Chaulnes 2km
Boucherie	X Chaulnes 3km
Restaurant	X Hypercourt 1km
Garage	2
Station-service	X Chaulnes 3km
Banque	X Chaulnes 3km
La poste	X Mesnil-Saint-Nicaise 7km
Coiffeur	X Chaulnes 3km
Tabac	X Péronne 15km
Bars / discothèque	X Chaulnes 3km
Bibliothèque	X Beaulieu-les-Fontaines 17km
Cinéma	X Roye 12km
Vétérinaire	X Nesle 7km



Santé

Pharmacie	X Chaulnes 3km
Hôpital	X Roye 12km
Laboratoire d'analyses médicales	X Estrées-Deniécourt 7km
Etablissement pour handicapé	X Chaulnes 3km
EHPA	X Nesle 7km
Médecin	X Chaulnes 2km
Dentiste	X Chaulnes 3km
Chirurgien	X Péronne 16km
Dermatologue	X Estrées-Deniécourt 7km
Anesthésiste	X Noyon 27km
Gastro-entérologue	X Saint-Quentin 32km
Gynécologue	X Roisel 25km
Cancérologue	X Chauny 34km
Neurologue	X Saint-Quentin 32km
Ophthalmologue	X Albert 26km
ORL	X Chaulnes 3km
Cardiologue	X Roye 11km
Pédiatre	X Noyon 27km
Pneumologue	X Villers-Bretonneux 24km
Psychologue	X Péronne 17km
Radiologue	X Roye 12km
Rhumatologue	X Péronne 16km
Sage-femme	X Rosières-en-Santerre 9km



Éducation

Crèche	X Chaulnes 3km
Ecole maternelle Public	X Nesle 7km
Ecole maternelle Privé	X Amiens 40km
Ecole primaire Public	X Chaulnes 3km
Ecole primaire Privé	X Rosières-en-Santerre 9km
Collège Public	X Chaulnes 2km
Collège Privé	X Roye 12km
Lycée Public	X Péronne 17km
Lycée Privé	X Péronne 16km

Sources : Base Sirene des entreprises et de leurs établissements selon les dernières parutions officielles de 2025 portant sur l'année 2024 ([data.gouv](#)). Liste, localisation et tarifs des professionnels de santé selon les dernières parutions officielles de 2025 portant sur l'année 2024 ([opendatasoft](#)) et FINISS Extraction du Fichier des établissements selon les dernières parutions officielles de 2025 portant sur l'année 2024 ([data.gouv](#)). Adresse et géolocalisation des établissements d'enseignement du premier et second degrés selon les dernières parutions officielles de 2025 portant sur l'année 2024 ([data.education.gouv](#))

Villes autour de Puzeaux

Ville	Habitants	Superficie	Pop densité	Pop active	Taux chômage	Revenu moyen	Prix immobilier
Punchy	79	3 km ²	26 h/km ²	39.2%	1.3%	NC	1 625 €/m ²
Hypercourt	679	16 km ²	42 h/km ²	51.1%	7.5%	20 690 €/an	939 €/m ²
Fonches-Fonchette	168	5 km ²	34 h/km ²	47%	3%	20 090 €/an	986 €/m ²
Chaulnes	1 969	8 km ²	246 h/km ²	44.5%	8.8%	18 900 €/an	1 276 €/m ²
Hallu	143	3 km ²	48 h/km ²	49.7%	4.2%	25 500 €/an	1 593 €/m ²
Licourt (1 avis)	395	6 km ²	66 h/km ²	46.6%	2.8%	21 140 €/an	1 001 €/m ²
Étalon	126	4 km ²	32 h/km ²	42.9%	3.2%	22 180 €/an	974 €/m ²
Curchy	281	9 km ²	31 h/km ²	46.6%	5.7%	20 540 €/an	365 €/m ²
Marchélepot-Misery	575	8 km ²	72 h/km ²	49.4%	8%	19 610 €/an	1 237 €/m ²
Ablaincourt-Pressoir	263	9 km ²	29 h/km ²	49%	6.1%	20 300 €/an	1 480 €/m ²
Lihons	463	12 km ²	39 h/km ²	52.5%	7.1%	19 800 €/an	940 €/m ²
Chilly	169	4 km ²	42 h/km ²	49.1%	4.1%	23 400 €/an	889 €/m ²
Morchain	362	5 km ²	72 h/km ²	45.9%	5.2%	21 490 €/an	879 €/m ²
Hattencourt (1 avis)	302	3 km ²	101 h/km ²	46.7%	4.6%	20 930 €/an	1 297 €/m ²
Crémery (1 avis)	115	2 km ²	58 h/km ²	53%	7.8%	25 520 €/an	720 €/m ²

bien-dans-ma-ville.fr



Vous aimez votre ville ? Notez-la !

Et faites-nous part de vos remarques constructives



Avec

BIEN dans ma **VILLE** 