



Version web

# Ville de Puyréaux

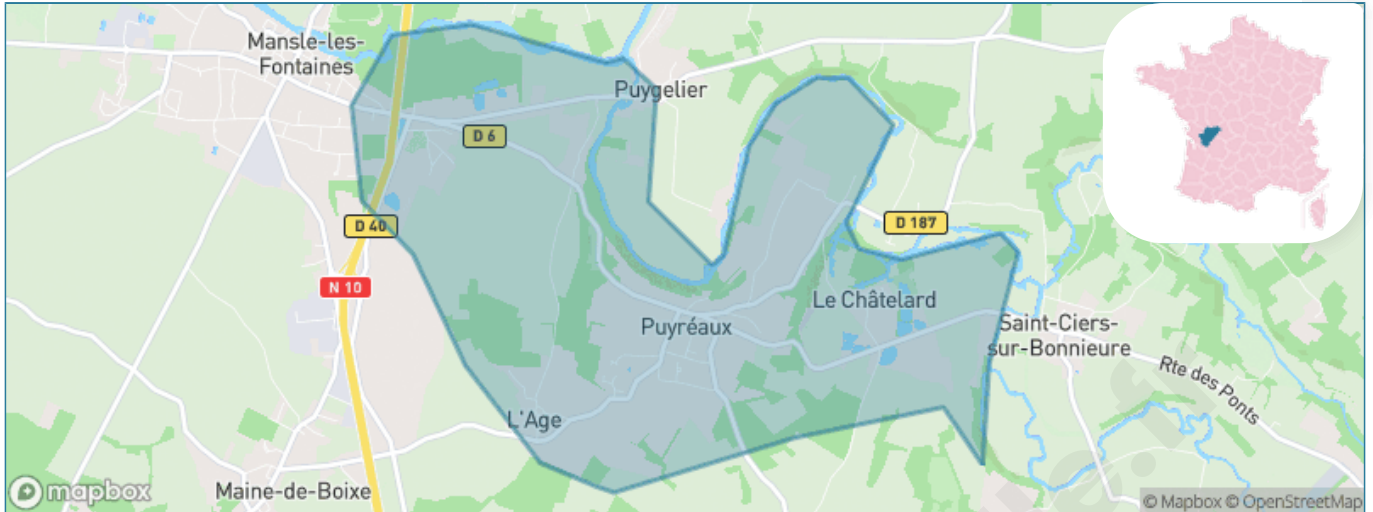
Présenté par

**BIEN** dans  
ma **VILLE** 

# Sommaire

Situation géographique .....	3
Statistiques sur la population .....	4
Evolution du nombre d'habitants .....	4
Tranche d'âge .....	5
0-14 ans .....	5
15-29 ans .....	5
30-44 ans .....	5
45-59 ans .....	5
60-74 ans .....	5
75-89 ans .....	5
90 ans et + .....	5
Activité professionnelle .....	5
Agriculteurs .....	5
Artisans, Commerçants .....	5
Cadres et sup. ....	5
Professions intermédiaires .....	5
Employé .....	5
Ouvrier .....	5
Retraité .....	5
Autres .....	5
Niveau de diplôme .....	6
Sans diplôme ou CEP .....	6
Brevet, BEPC, DNB .....	6
CAP-BEP ou équivalent .....	6
BAC ou équivalent .....	6
BAC+2 .....	6
BAC+3 ou +4 .....	6
BAC+5 ou plus .....	6
Composition des ménages .....	6
Couple sans enfant .....	6
Couple avec enfant(s) .....	6
Famille monoparentale .....	6
Colocation / Autre .....	6
Personnes seules .....	6
Profils électoraux .....	7
Premier tour .....	7
Sécurité .....	8
Evolution du nombre d'infractions .....	8
Pour comparer .....	9
Services à la population .....	10
Commerce .....	10
Éducation .....	10
Villes autour de Puyréaux .....	11

# Situation géographique



## i Informations clés

- **Région** : Nouvelle-Aquitaine
- **Département** : Charente
- **Code postal** : 16230
- **Superficie** : 8 km<sup>2</sup>



# Statistiques sur la population



Nombre d'habitants

**582**



Age moyen

**43 ans**



Pop active

**43.6%**



Taux chômage

**12%**



Pop densité

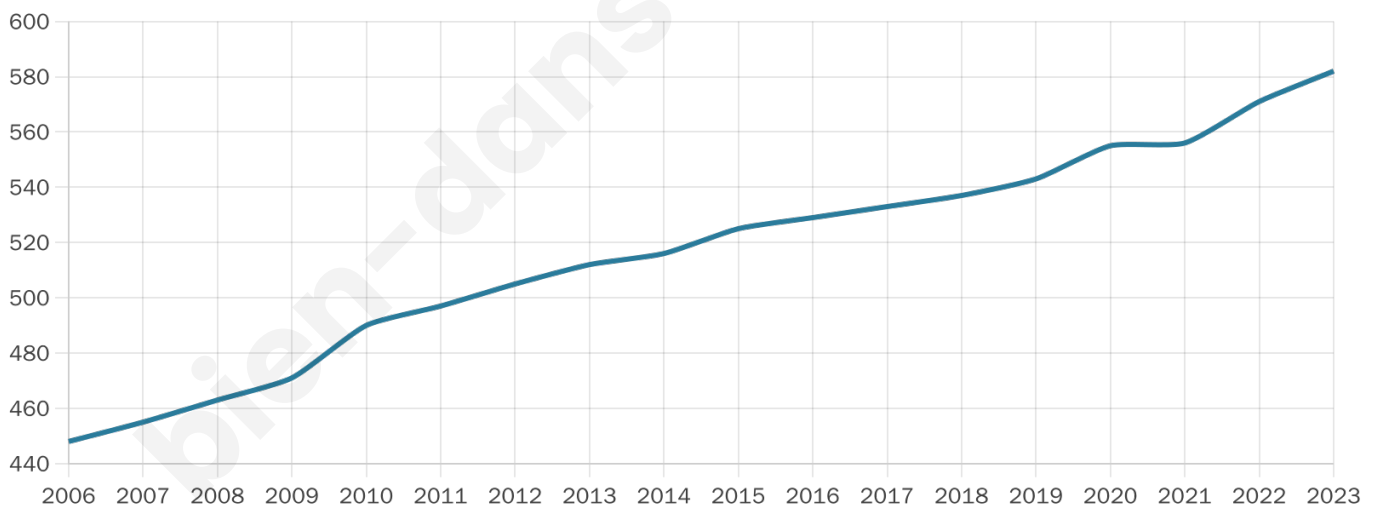
**73 h/km<sup>2</sup>**



Revenu moyen

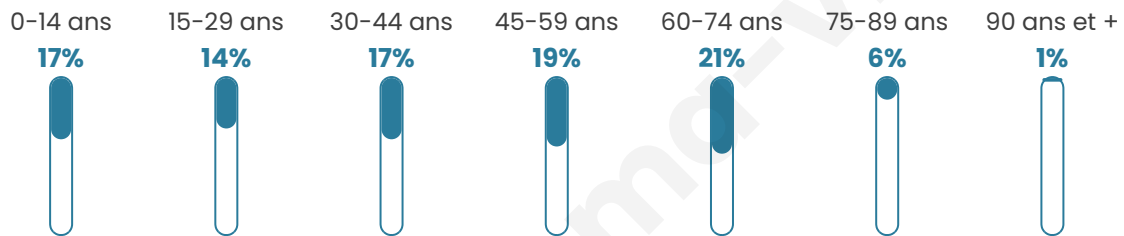
**22 950 €/an**

## Evolution du nombre d'habitants

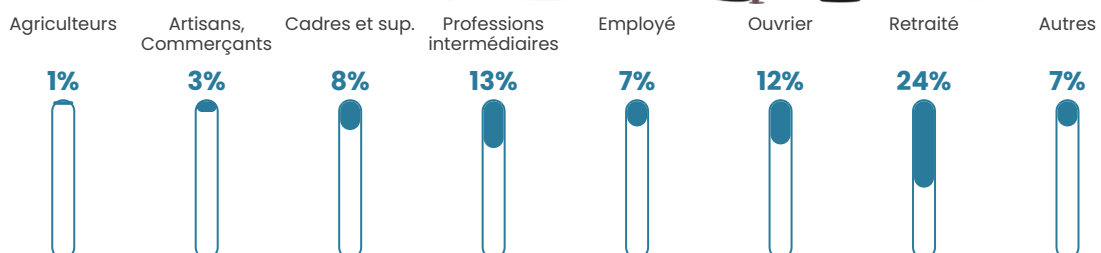


Sources : Institut national de la statistique et des études économiques (insee) selon Les dernières parutions officielles de 2024 portant sur les années 2020, 2021 et 2022.


## Tranche d'âge




## Activité professionnelle



## Niveau de diplôme







## Composition des ménages



# Profils électoraux



## Premier tour

	Marine LE PEN	34.01 %
	Emmanuel MACRON	27.62 %
	Jean-Luc MÉLENCHON	15.12 %
	Éric ZEMMOUR	6.10 %
	Jean LASSALLE	4.65 %
	Nicolas DUPONT-AIGNAN	4.07 %
	Yannick JADOT	2.91 %
	Anne HIDALGO	2.62 %
	Valérie PÉCRESSÉ	2.03 %
	Fabien ROUSSEL	0.58 %
	Philippe POUTOU	0.29 %
	Nathalie ARTHAUD	0.00 %

### 419 inscrits

Participation : 84.49%  
Votes blancs : 1.98%  
Votes nuls : 0.85%

## Second tour

	Emmanuel MACRON	45,74 %
	Marine LE PEN	54,26 %

### 418 inscrits

Participation : 81.1%  
Votes blancs : 4.72%  
Votes nuls : 1.77%

# Sécurité



Agressions physiques / sexuelles

0



Cambriolages

0



Vols / dégradations

0



Stupéfiants

0

## Evolution du nombre d'infractions



## Pour comparer

(en proportion du nombre d'habitants)

■ Ville ■ Département ■ Région



Sources : Bases statistiques communale, départementale et régionale de la délinquance enregistrée par la police et la gendarmerie nationales selon les dernières parutions officielles de 2025 portant sur l'année 2024 ([data.gouv](https://data.gouv.fr)).

Agressions physiques / sexuelles : Violences sexuelles, coups et blessures volontaires intrafamiliaux, coups et blessures volontaires, autres coups, blessures volontaires et vols violents sans arme.

Cambriolages : Cambriolages de logements.

Vols : Vols avec armes, vols d'accessoires sur véhicules, vols dans les véhicules, vols de véhicules, vols sans violence contre des personnes, destructions, dégradations volontaires et escroqueries.

Stupéfiants : Trafic de stupéfiants dont (AFD) et usage de stupéfiants.

# Services à la population



## Commerce

Hypermarché	X <a href="#">Anais</a> 10km
Supermarché	X 3km
Superette	X <a href="#">Val-de-Bonnieure</a> 6km
Boulangerie	X 3km
Boucherie	X 3km
Restaurant	1
Garage	1
Station-service	X <a href="#">Mansle</a> 3km
Banque	X 3km
La poste	X <a href="#">Xambes</a> 10km
Coiffeur	1
Tabac	X 3km
Bars / discothèque	X 3km
Bibliothèque	X <a href="#">La Rochefoucauld-en-Angoumois</a> 19km
Cinéma	X <a href="#">Coulgens</a> 9km
Vétérinaire	X 3km



## Santé

Pharmacie	X 3km
Hôpital	X <a href="#">Ruffec</a> 18km
Laboratoire d'analyses médicales	X <a href="#">Ruffec</a> 18km
Etablissement pour handicapé	X 3km
EHPA	X 3km
Médecin	X 3km
Dentiste	X <a href="#">Vars</a> 13km
Chirurgien	X <a href="#">Coulonges</a> 10km
Dermatologue	X <a href="#">La Rochefoucauld-en-Angoumois</a> 20km
Anesthésiste	X <a href="#">Angoulême</a> 25km
Gastro-entérologue	X <a href="#">Angoulême</a> 24km
Gynécologue	X <a href="#">Angoulême</a> 23km
Cancérologue	X <a href="#">Poitiers</a> 78km
Neurologue	X <a href="#">Saint-Michel</a> 27km
Ophtalmologue	X <a href="#">La Rochefoucauld-en-Angoumois</a> 19km
ORL	X <a href="#">Angoulême</a> 24km
Cardiologue	X <a href="#">Ruelle-sur-Touvre</a> 21km
Pédiatre	X <a href="#">Soyaux</a> 26km
Pneumologue	X <a href="#">Fléac</a> 23km
Psychologue	X <a href="#">Lussac</a> 19km
Radiologue	X <a href="#">La Rochefoucauld-en-Angoumois</a> 20km
Rhumatologue	X <a href="#">Montignac-Charente</a> 12km
Sage-femme	X <a href="#">Val-de-Bonnieure</a> 6km



## Éducation

Crèche	X <a href="#">Tourriers</a> 8km
Ecole maternelle Public	X <a href="#">Maine-de-Boixe</a> 3km
Ecole maternelle Privé	X <a href="#">Marsac</a> 19km
Ecole primaire Public	1
Ecole primaire Privé	X <a href="#">Aigre</a> 16km
Collège Public	X 3km
Collège Privé	X <a href="#">Ruffec</a> 18km
Lycée Public	X <a href="#">Ruffec</a> 18km
Lycée Privé	X <a href="#">Ruffec</a> 18km

Sources : Base Sirene des entreprises et de leurs établissements selon les dernières parutions officielles de 2025 portant sur l'année 2024 ([data.gouv](#)). Liste, localisation et tarifs des professionnels de santé selon les dernières parutions officielles de 2025 portant sur l'année 2024 ([opendatasoft](#)) et FINISS Extraction du Fichier des établissements selon les dernières parutions officielles de 2025 portant sur l'année 2024 ([data.gouv](#)). Adresse et géolocalisation des établissements d'enseignement du premier et second degrés selon les dernières parutions officielles de 2025 portant sur l'année 2024 ([data.education.gouv](#))

## Villes autour de Puyréaux

Ville	Habitants	Superficie	Pop densité	Pop active	Taux chômage	Revenu moyen	Prix immobilier
Nanclars	211	5 km <sup>2</sup>	42 h/km <sup>2</sup>	49.3%	3.8%	23 100 €/an	943 €/m <sup>2</sup>
Fontclaireau	438	6 km <sup>2</sup>	73 h/km <sup>2</sup>	46.8%	5.3%	20 910 €/an	1 043 €/m <sup>2</sup>
Saint-Ciers-sur-Bonnieure	312	10 km <sup>2</sup>	31 h/km <sup>2</sup>	47.1%	4.5%	21 580 €/an	1 444 €/m <sup>2</sup>
Mansle	1 692	6 km <sup>2</sup>	282 h/km <sup>2</sup>	37.9%	8.7%	18 670 €/an	1 028 €/m <sup>2</sup>
Mouton	223	9 km <sup>2</sup>	25 h/km <sup>2</sup>	44.8%	4%	21 750 €/an	1 111 €/m <sup>2</sup>
Maine-de-Boixe (1 avis)	473	9 km <sup>2</sup>	53 h/km <sup>2</sup>	44.8%	2.5%	21 890 €/an	743 €/m <sup>2</sup>
Lichères	99	4 km <sup>2</sup>	25 h/km <sup>2</sup>	30.3%	3%	NC	731 €/m <sup>2</sup>
Moutonneau	104	4 km <sup>2</sup>	26 h/km <sup>2</sup>	39.4%	5.8%	NC	NC
Cellettes	393	9 km <sup>2</sup>	44 h/km <sup>2</sup>	47.6%	4.1%	21 300 €/an	912 €/m <sup>2</sup>
Saint-Groux	136	4 km <sup>2</sup>	34 h/km <sup>2</sup>	41.9%	4.4%	20 380 €/an	1 316 €/m <sup>2</sup>
Saint-Front	355	13 km <sup>2</sup>	27 h/km <sup>2</sup>	36.3%	7.6%	20 080 €/an	1 082 €/m <sup>2</sup>
Aussac-Vadalle	564	17 km <sup>2</sup>	33 h/km <sup>2</sup>	47.9%	4.1%	23 070 €/an	1 104 €/m <sup>2</sup>
Val-de-Bonnieure (2 avis)	1 332	28 km <sup>2</sup>	48 h/km <sup>2</sup>	42.3%	4.1%	22 100 €/an	1 266 €/m <sup>2</sup>
Aunac-sur-Charente	647	12 km <sup>2</sup>	54 h/km <sup>2</sup>	35.7%	4.8%	20 820 €/an	937 €/m <sup>2</sup>
Valence	192	10 km <sup>2</sup>	19 h/km <sup>2</sup>	42.2%	3.1%	20 120 €/an	880 €/m <sup>2</sup>

bien-dans-ma-ville.fr



# **Vous aimez votre ville ? Notez-la !**

Et faites-nous part de vos remarques constructives



Avec

**BIEN** dans ma **VILLE** 