



Version web

Ville de Puynormand

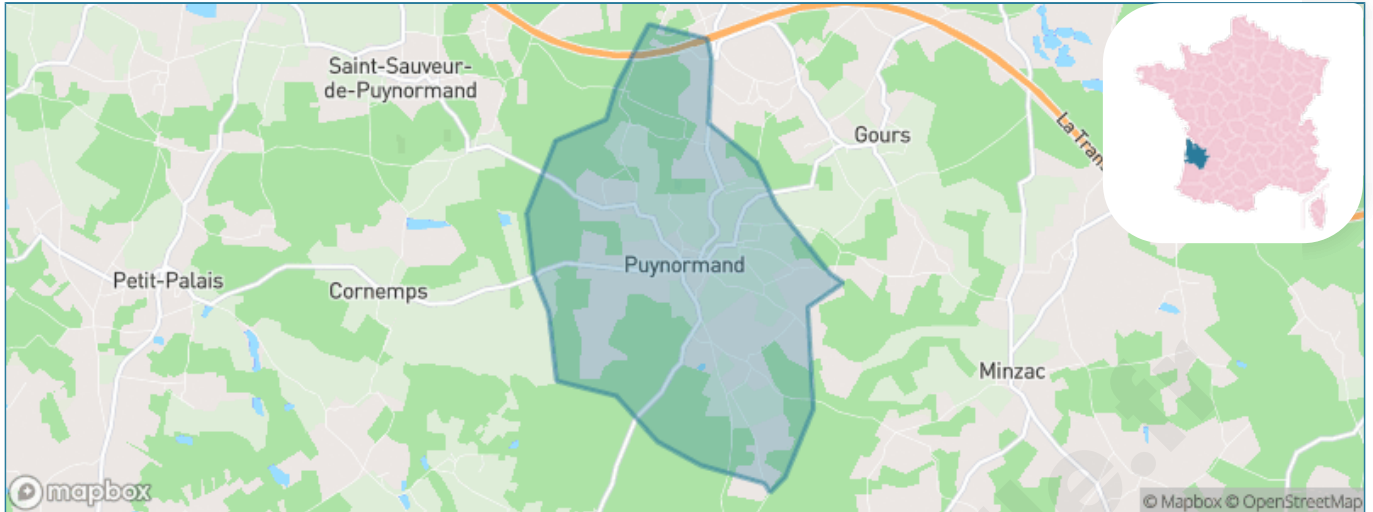
Présenté par

BIEN dans
ma **VILLE** 

Sommaire

Situation géographique	3
Statistiques sur la population	4
Evolution du nombre d'habitants	4
Tranche d'âge	5
0-14 ans	5
15-29 ans	5
30-44 ans	5
45-59 ans	5
60-74 ans	5
75-89 ans	5
90 ans et +	5
Activité professionnelle	5
Agriculteurs	5
Artisans, Commerçants	5
Cadres et sup.	5
Professions intermédiaires	5
Employé	5
Ouvrier	5
Retraité	5
Autres	5
Niveau de diplôme	6
Sans diplôme ou CEP	6
Brevet, BEPC, DNB	6
CAP-BEP ou équivalent	6
BAC ou équivalent	6
BAC+2	6
BAC+3 ou +4	6
BAC+5 ou plus	6
Composition des ménages	6
Couple sans enfant	6
Couple avec enfant(s)	6
Famille monoparentale	6
Colocation / Autre	6
Personnes seules	6
Profils électoraux	7
Premier tour	7
Sécurité	8
Evolution du nombre d'infractions	8
Pour comparer	9
Services à la population	10
Commerce	10
Éducation	10
Villes autour de Puynormand	11

Situation géographique



i Informations clés

- **Région** : Nouvelle-Aquitaine
- **Département** : Gironde
- **Code postal** : 33660
- **Superficie** : 7 km²



Statistiques sur la population



Nombre d'habitants

305



Age moyen

43 ans



Pop active

52.1%



Taux chômage

10.2%



Pop densité

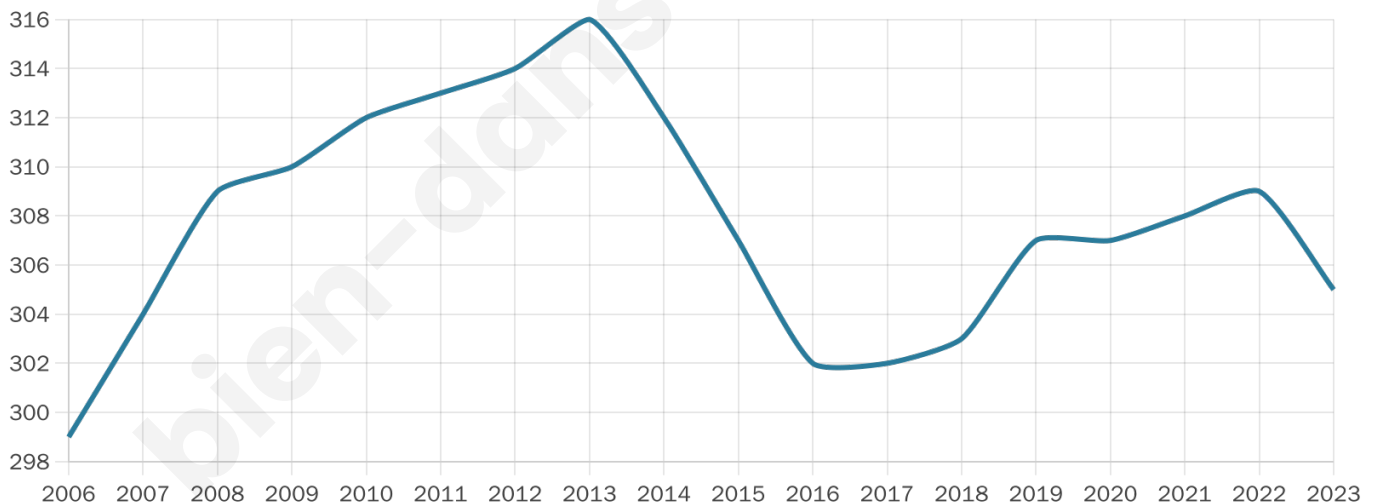
44 h/km²



Revenu moyen

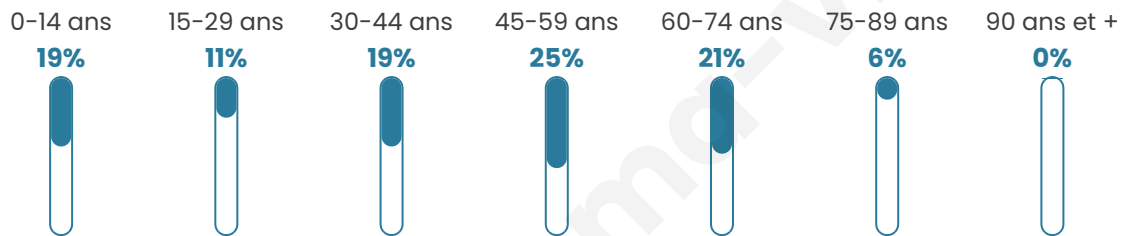
22 910 €/an

Evolution du nombre d'habitants

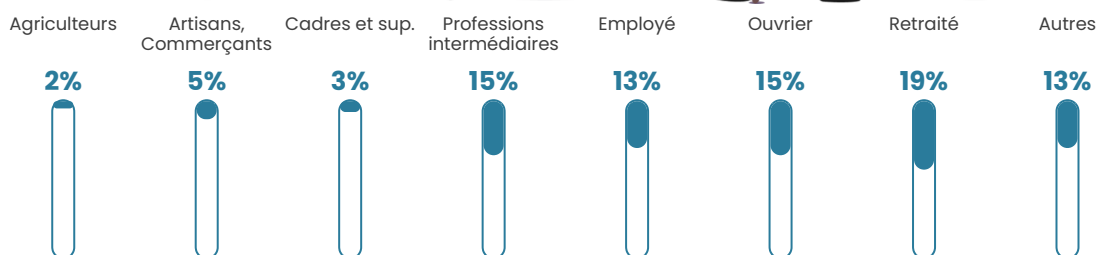


Sources : Institut national de la statistique et des études économiques (insee) selon Les dernières parutions officielles de 2024 portant sur les années 2020, 2021 et 2022.

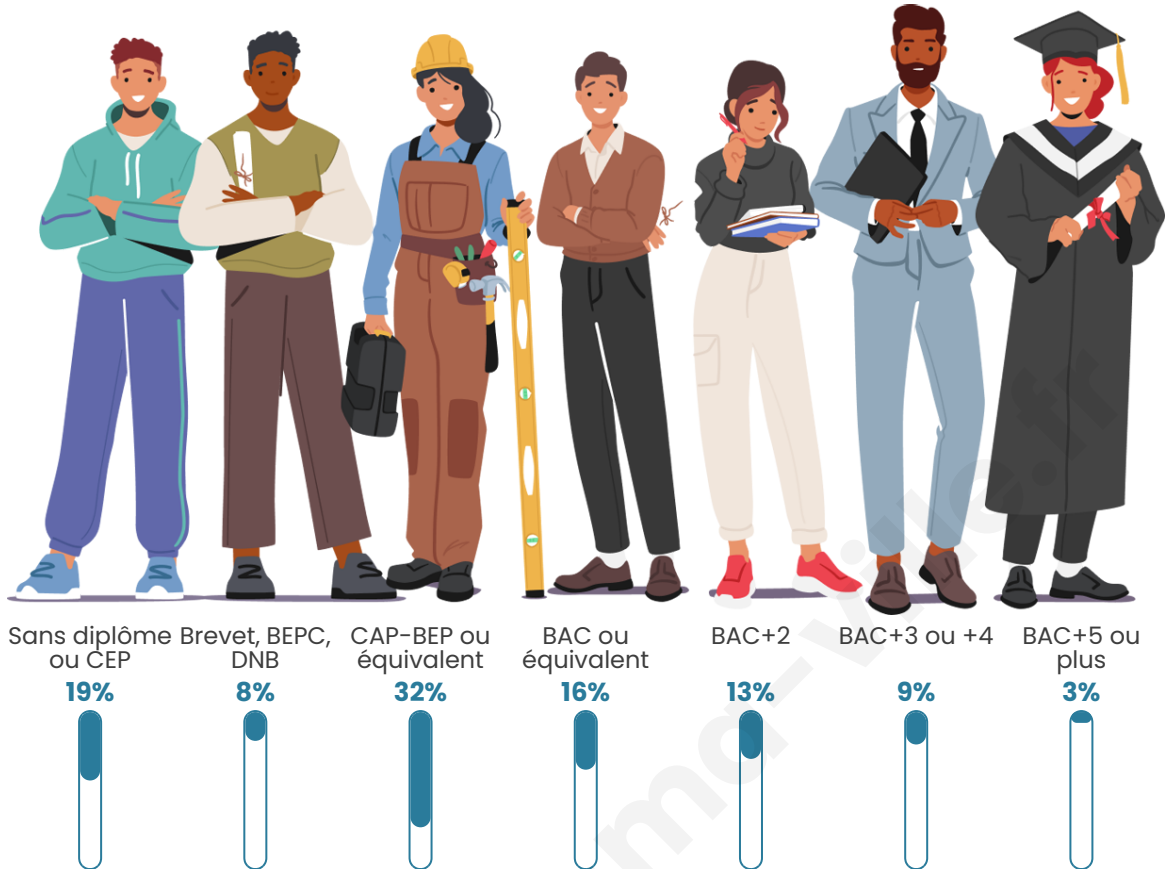
Tranche d'âge




Activité professionnelle



Niveau de diplôme















Composition des ménages



Profils électoraux

Premier tour

	Marine LE PEN	46.15 %
	Emmanuel MACRON	15.38 %
	Jean-Luc MÉLENCHON	11.31 %
	Jean LASSALLE	7.69 %
	Éric ZEMMOUR	5.88 %
	Valérie PÉCRESSE	5.88 %
	Anne HIDALGO	2.71 %
	Nicolas DUPONT-AIGNAN	1.81 %
	Philippe POUTOU	1.36 %
	Fabien ROUSSEL	0.90 %
	Yannick JADOT	0.90 %
	Nathalie ARTHAUD	0.00 %



270 inscrits

Participation : 84.07%

Votes blancs : 2.20%

Votes nuls : 0.44%

Second tour

	Emmanuel MACRON	34,98 %
	Marine LE PEN	65,02 %

270 inscrits

Participation : 82.59%

Votes blancs : 8.52%

Votes nuls : 0.45%

Sécurité



Agressions physiques / sexuelles

0



Cambriolages

0



Vols / dégradations

0



Stupéfiants

0

Evolution du nombre d'infractions



Pour comparer

(en proportion du nombre d'habitants)

■ Ville ■ Département ■ Région



Sources : Bases statistiques communale, départementale et régionale de la délinquance enregistrée par la police et la gendarmerie nationales selon les dernières parutions officielles de 2025 portant sur l'année 2024 ([data.gouv](https://data.gouv.fr)).

Agressions physiques / sexuelles : Violences sexuelles, coups et blessures volontaires intrafamiliaux, coups et blessures volontaires, autres coups, blessures volontaires et vols violents sans arme.

Cambriolages : Cambriolages de logements.

Vols : Vols avec armes, vols d'accessoires sur véhicules, vols dans les véhicules, vols de véhicules, vols sans violence contre des personnes, destructions, dégradations volontaires et escroqueries.

Stupéfiants : Trafic de stupéfiants dont (AFD) et usage de stupéfiants.

Services à la population



Commerce

Hypermarché	X Montpon-Ménéstérol 11km
Supermarché	X Saint-Seurin-sur-l'Isle 4km
Superette	X Saint-Antoine-sur-l'Isle 6km
Boulangerie	2
Boucherie	X Saint-Seurin-sur-l'Isle 3km
Restaurant	X Saint-Seurin-sur-l'Isle 3km
Garage	2
Station-service	X Gours 3km
Banque	X Saint-Seurin-sur-l'Isle 3km
La poste	X Saint-Seurin-sur-l'Isle 3km
Coiffeur	X Saint-Seurin-sur-l'Isle 3km
Tabac	X Saint-Médard-de-Guizières 6km
Bars / discothèque	X Saint-Seurin-sur-l'Isle 3km
Bibliothèque	X Saint-Michel-de-Montaigne 12km
Cinéma	X Montpon-Ménéstérol 13km
Vétérinaire	X Saint-Seurin-sur-l'Isle 4km



Santé

Pharmacie	X Saint-Seurin-sur-l'Isle 3km
Hôpital	X Castillon-la-Bataille 15km
Laboratoire d'analyses médicales	X Coutras 12km
Etablissement pour handicapé	X Lussac 7km
EHPA	X Saint-Seurin-sur-l'Isle 4km
Médecin	X Saint-Seurin-sur-l'Isle 3km
Dentiste	X Saint-Seurin-sur-l'Isle 3km
Chirurgien	X Montpon-Ménéstérol 13km
Dermatologue	X Libourne 19km
Anesthésiste	X Libourne 19km
Gastro-entérologue	X Saint-André-de-Cubzac 35km
Gynécologue	X Libourne 19km
Cancérologue	X Bordeaux 47km
Neurologue	X Villefranche-de-Lonchat 6km
Ophtalmologue	X Coutras 12km
ORL	X Libourne 19km
Cardiologue	X Saint-Magne-de-Castillon 14km
Pédiatre	X Libourne 20km
Pneumologue	X Libourne 20km
Psychologue	X Libourne 19km
Radiologue	X Coutras 12km
Rhumatologue	X Libourne 19km
Sage-femme	X Puisseguin 8km



Éducation

Crèche	X Saint-Seurin-sur-l'Isle 4km
Ecole maternelle Public	X Saint-Seurin-sur-l'Isle 4km
Ecole maternelle Privé	X Bordeaux 47km
Ecole primaire Public	1
Ecole primaire Privé	X Saint-Médard-de-Guizières 6km
Collège Public	X Lussac 9km
Collège Privé	X Saint-Médard-de-Guizières 6km
Lycée Public	X Montagne 14km
Lycée Privé	X Saint-Médard-de-Guizières 6km

Sources : Base Sirene des entreprises et de leurs établissements selon les dernières parutions officielles de 2025 portant sur l'année 2024 ([data.gouv](#)). Liste, localisation et tarifs des professionnels de santé selon les dernières parutions officielles de 2025 portant sur l'année 2024 ([opendatasoft](#)) et FINISS Extraction du Fichier des établissements selon les dernières parutions officielles de 2025 portant sur l'année 2024 ([data.gouv](#)). Adresse et géolocalisation des établissements d'enseignement du premier et second degrés selon les dernières parutions officielles de 2025 portant sur l'année 2024 ([data.education.gouv](#))

Villes autour de Puynormand

Ville	Habitants	Superficie	Pop densité	Pop active	Taux chômage	Revenu moyen	Prix immobilier
Saint-Sauveur-de-Puynormand	369	5 km ²	74 h/km ²	47.7%	7.9%	21 660 €/an	1 434 €/m ²
Gours	526	7 km ²	75 h/km ²	50.2%	4.8%	21 850 €/an	1 160 €/m ²
Tayac	126	7 km ²	18 h/km ²	46%	4.8%	23 160 €/an	2 297 €/m ²
Saint-Seurin-sur-l'Isle (5 avis)	3 167	8 km ²	396 h/km ²	38.4%	7.3%	19 140 €/an	1 432 €/m ²
Francs	176	6 km ²	29 h/km ²	54%	2.8%	22 200 €/an	1 518 €/m ²
Camps-sur-l'Isle	621	3 km ²	207 h/km ²	44.4%	6.3%	20 700 €/an	1 599 €/m ²
Minzac	495	15 km ²	33 h/km ²	47.3%	5.3%	22 700 €/an	1 723 €/m ²
Petit-Palais-et-Cornemps	740	14 km ²	53 h/km ²	48.6%	4.3%	21 520 €/an	1 367 €/m ²
Saint-Médard-de-Guizières (1 avis)	2 438	10 km ²	244 h/km ²	43%	8.1%	19 920 €/an	1 283 €/m ²
Saint-Cibard	188	3 km ²	63 h/km ²	48.9%	4.3%	21 580 €/an	976 €/m ²
Porchères	887	13 km ²	68 h/km ²	44.1%	5.6%	21 110 €/an	1 301 €/m ²
Villefranche-de-Lonchat (1 avis)	998	15 km ²	67 h/km ²	45.5%	8.5%	20 130 €/an	1 187 €/m ²
Moulin-Neuf (2 avis)	986	8 km ²	123 h/km ²	38.4%	6.5%	20 360 €/an	1 310 €/m ²
Le Pizou (3 avis)	1 428	17 km ²	84 h/km ²	41.3%	5%	20 660 €/an	1 232 €/m ²
Saint-Antoine-sur-l'Isle	579	10 km ²	58 h/km ²	45.3%	7.3%	21 480 €/an	934 €/m ²

bien-dans-ma-ville.fr



Vous aimez votre ville ? Notez-la !

Et faites-nous part de vos remarques constructives



Avec

BIEN dans ma **VILLE** 