



Version web

# Ville de Puycelsi

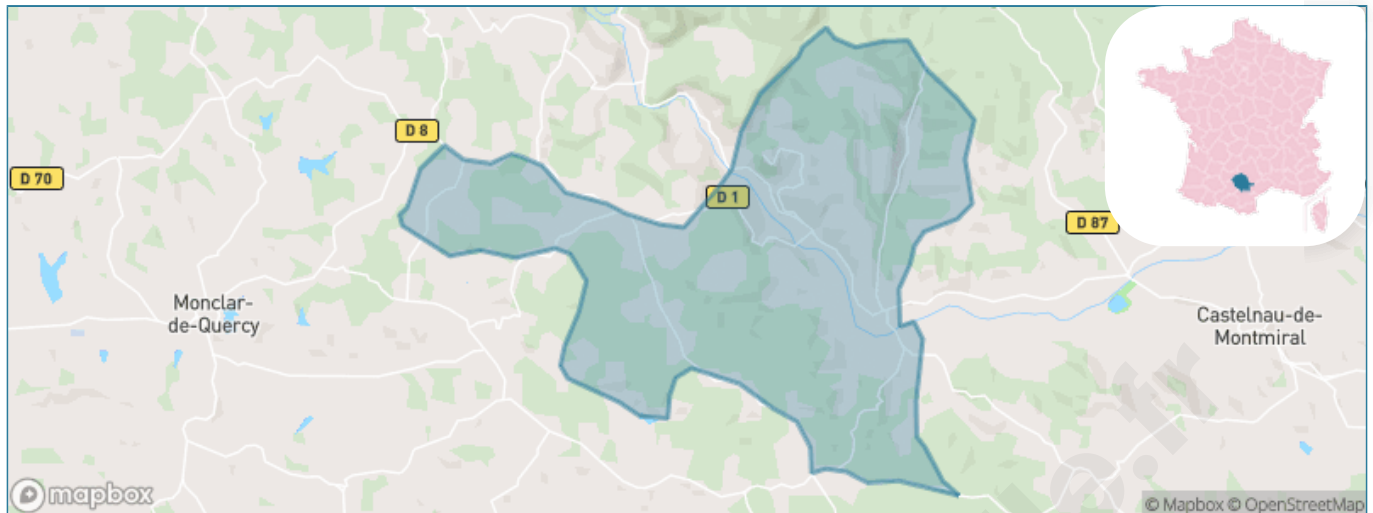
Présenté par

**BIEN** dans  
ma **VILLE** 

# Sommaire

Situation géographique .....	3
Statistiques sur la population .....	4
Evolution du nombre d'habitants .....	4
Tranche d'âge .....	5
0-14 ans .....	5
15-29 ans .....	5
30-44 ans .....	5
45-59 ans .....	5
60-74 ans .....	5
75-89 ans .....	5
90 ans et + .....	5
Activité professionnelle .....	5
Agriculteurs .....	5
Artisans, Commerçants .....	5
Cadres et sup. ....	5
Professions intermédiaires .....	5
Employé .....	5
Ouvrier .....	5
Retraité .....	5
Autres .....	5
Niveau de diplôme .....	6
Sans diplôme ou CEP .....	6
Brevet, BEPC, DNB .....	6
CAP-BEP ou équivalent .....	6
BAC ou équivalent .....	6
BAC+2 .....	6
BAC+3 ou +4 .....	6
BAC+5 ou plus .....	6
Composition des ménages .....	6
Couple sans enfant .....	6
Couple avec enfant(s) .....	6
Famille monoparentale .....	6
Colocation / Autre .....	6
Personnes seules .....	6
Profils électoraux .....	7
Premier tour .....	7
Sécurité .....	8
Evolution du nombre d'infractions .....	8
Pour comparer .....	9
Services à la population .....	10
Commerce .....	10
Éducation .....	10
Villes autour de Puycelsi .....	11

# Situation géographique



## i Informations clés

- **Région** : Occitanie
- **Département** : Tarn
- **Code postal** : 81140
- **Superficie** : 39 km<sup>2</sup>



# Statistiques sur la population



Nombre d'habitants

**456**



Age moyen

**51 ans**



Pop active

**43.9%**



Taux chômage

**14.2%**



Pop densité

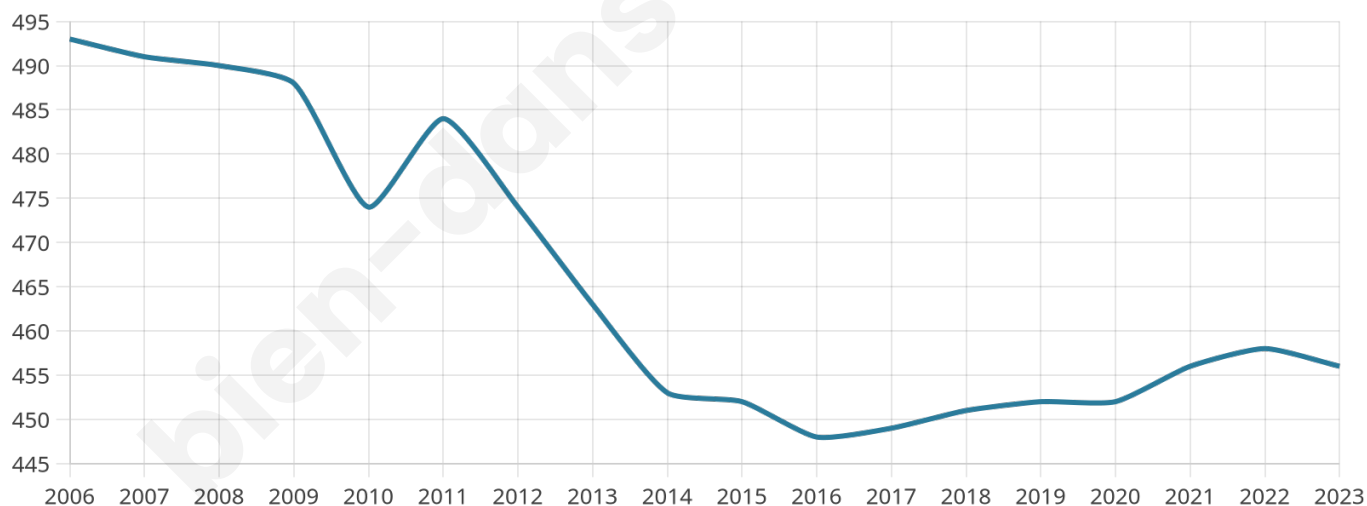
**12 h/km<sup>2</sup>**



Revenu moyen

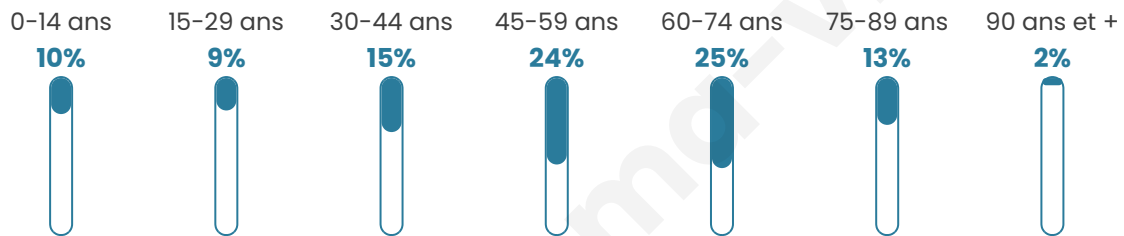
**19 500 €/an**

## Evolution du nombre d'habitants

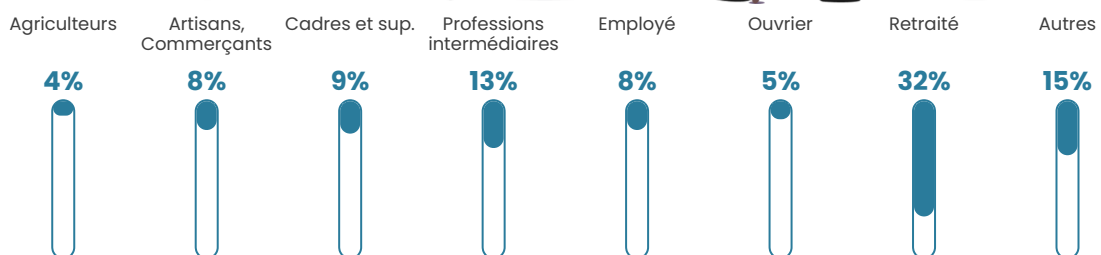


Sources : Institut national de la statistique et des études économiques (insee) selon Les dernières parutions officielles de 2024 portant sur les années 2020, 2021 et 2022.

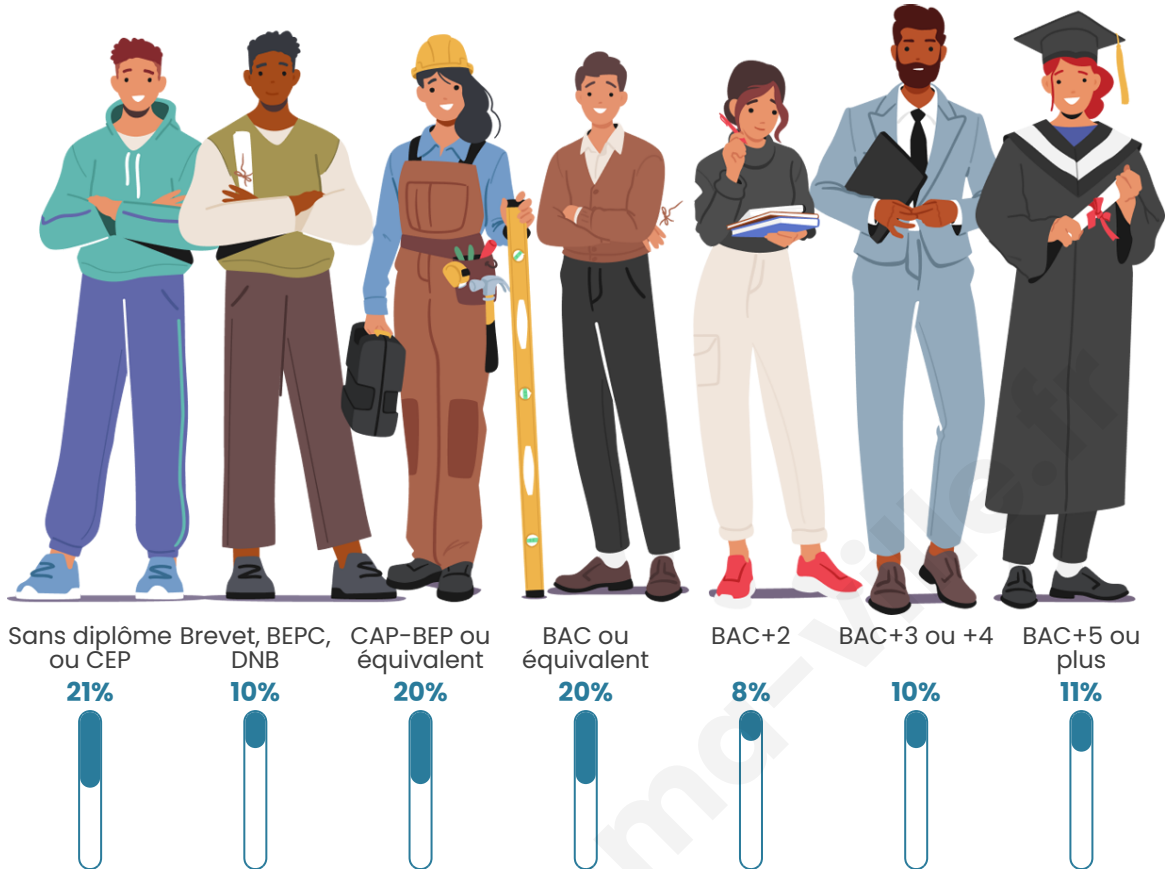
## Tranche d'âge




## Activité professionnelle



## Niveau de diplôme










## Composition des ménages



# Profils électoraux

## Premier tour

	Jean-Luc MÉLENCHON	28.17 %
	Marine LE PEN	22.91 %
	Emmanuel MACRON	19.50 %
	Jean LASSALLE	9.29 %
	Éric ZEMMOUR	5.88 %
	Yannick JADOT	4.33 %
	Valérie PÉCRESE	4.02 %
	Fabien ROUSSEL	2.48 %
	Nicolas DUPONT- AIGNAN	1.55 %
	Anne HIDALGO	1.24 %
	Nathalie ARTHAUD	0.31 %
	Philippe POUTOU	0.31 %



### 386 inscrits

Participation : 84.72%

Votes blancs : 0.92%

Votes nuls : 0.31%

## Second tour

	Emmanuel MACRON	48,66 %
	Marine LE PEN	51,34 %

### 386 inscrits

Participation : 80.83%

Votes blancs : 11.54%

Votes nuls : 4.81%

# Sécurité



Agressions physiques / sexuelles

0



Cambriolages

0



Vols / dégradations

0



Stupéfiants

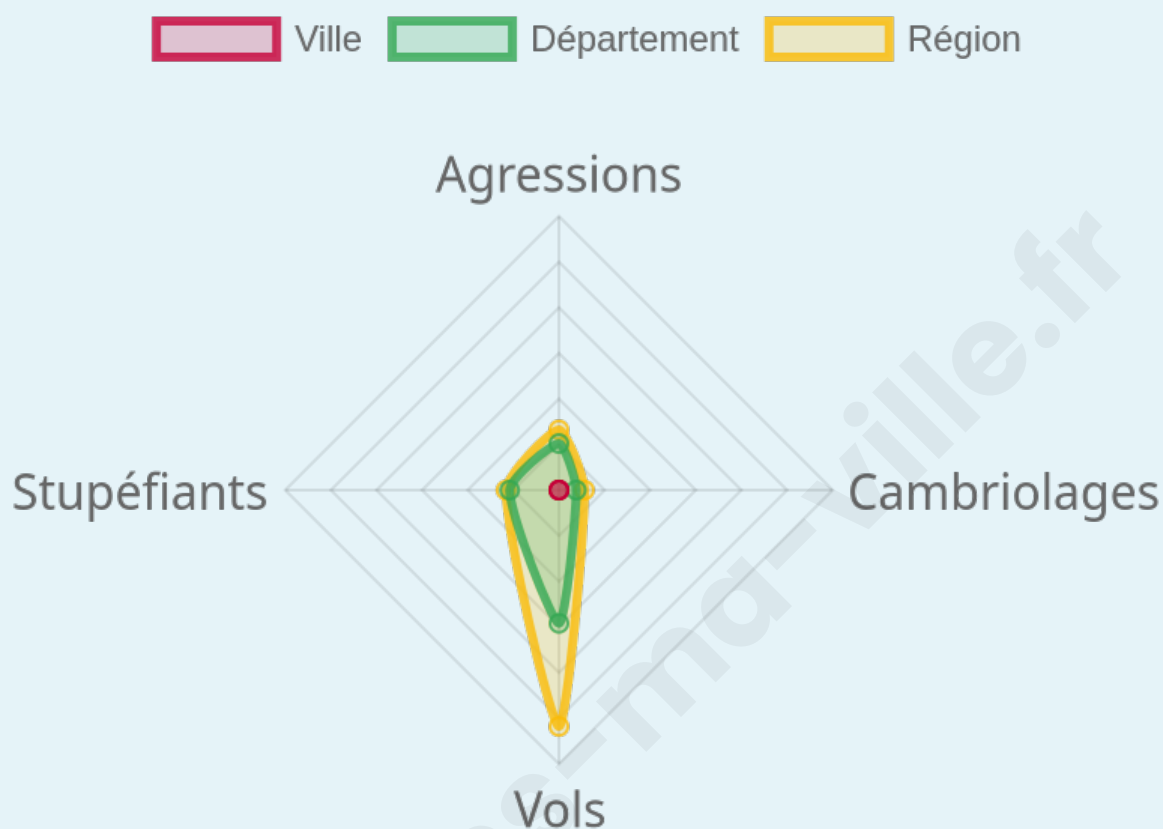
0

## Evolution du nombre d'infractions



## Pour comparer

(en proportion du nombre d'habitants)



Sources : Bases statistiques communale, départementale et régionale de la délinquance enregistrée par la police et la gendarmerie nationales selon les dernières parutions officielles de 2025 portant sur l'année 2024 ([data.gouv](https://data.gouv.fr)).

Agressions physiques / sexuelles : Violences sexuelles, coups et blessures volontaires intrafamiliaux, coups et blessures volontaires, autres coups, blessures volontaires et vols violents sans arme.

Cambriolages : Cambriolages de logements.

Vols : Vols avec armes, vols d'accessoires sur véhicules, vols dans les véhicules, vols de véhicules, vols sans violence contre des personnes, destructions, dégradations volontaires et escroqueries.

Stupéfiants : Trafic de stupéfiants dont (AFD) et usage de stupéfiants.

# Services à la population



## Commerce

Hypermarché	X <a href="#">Gaillac</a> 18km
Supermarché	X <a href="#">Monclar-de-Quercy</a> 12km
Superette	2
Boulangerie	X <a href="#">Salvagnac</a> 7km
Boucherie	X <a href="#">Lisle-sur-Tarn</a> 12km
Restaurant	2
Garage	X <a href="#">Larroque</a> 5km
Station-service	X <a href="#">Saint-Antonin-Noble-Val</a> 17km
Banque	X <a href="#">Vaour</a> 10km
La poste	X <a href="#">Vaour</a> 11km
Coiffeur	X <a href="#">Castelnau-de-Montmiral</a> 8km
Tabac	X <a href="#">Gaillac</a> 18km
Bars / discothèque	1
Bibliothèque	X <a href="#">Gaillac</a> 18km
Cinéma	X <a href="#">Saint-Antonin-Noble-Val</a> 17km
Vétérinaire	X <a href="#">Monclar-de-Quercy</a> 11km



## Santé

Pharmacie	X <a href="#">Castelnau-de-Montmiral</a> 9km
Hôpital	X <a href="#">Gaillac</a> 18km
Laboratoire d'analyses médicales	X <a href="#">Gaillac</a> 17km
Etablissement pour handicapé	X <a href="#">Salvagnac</a> 11km
EHPA	X <a href="#">Salvagnac</a> 11km
Médecin	X <a href="#">La Sauzière-Saint-Jean</a> 8km
Dentiste	X <a href="#">Salvagnac</a> 11km
Chirurgien	X <a href="#">Caussade</a> 23km
Dermatologue	X <a href="#">Gaillac</a> 18km
Anesthésiste	X <a href="#">Montauban</a> 27km
Gastro-entérologue	X <a href="#">Montauban</a> 27km
Gynécologue	X <a href="#">Montricoux</a> 12km
Cancérologue	X <a href="#">Saint-Jean</a> 42km
Neurologue	X <a href="#">Montauban</a> 27km
Ophtalmologue	X <a href="#">Gaillac</a> 17km
ORL	X <a href="#">Caussade</a> 23km
Cardiologue	X <a href="#">Bondigoux</a> 21km
Pédiatre	X <a href="#">Montauban</a> 27km
Pneumologue	X <a href="#">Montauban</a> 27km
Psychologue	X <a href="#">Rabastens</a> 20km
Radiologue	X <a href="#">Caussade</a> 23km
Rhumatologue	X <a href="#">Gaillac</a> 18km
Sage-femme	X <a href="#">Cahuzac-sur-Vère</a> 16km



## Éducation

Crèche	X <a href="#">Le Verdier</a> 10km
Ecole maternelle Public	X <a href="#">Bruniquel</a> 9km
Ecole maternelle Privé	X <a href="#">Toulouse</a> 47km
Ecole primaire Public	1
Ecole primaire Privé	X <a href="#">Monclar-de-Quercy</a> 11km
Collège Public	X <a href="#">Nègrepelisse</a> 17km
Collège Privé	X <a href="#">Gaillac</a> 18km
Lycée Public	X <a href="#">Gaillac</a> 18km
Lycée Privé	X <a href="#">Gaillac</a> 18km

Sources : Base Sirene des entreprises et de leurs établissements selon les dernières parutions officielles de 2025 portant sur l'année 2024 ([data.gouv](#)). Liste, localisation et tarifs des professionnels de santé selon les dernières parutions officielles de 2025 portant sur l'année 2024 ([opendatasoft](#)) et FINISS Extraction du Fichier des établissements selon les dernières parutions officielles de 2025 portant sur l'année 2024 ([data.gouv](#)). Adresse et géolocalisation des établissements d'enseignement du premier et second degrés selon les dernières parutions officielles de 2025 portant sur l'année 2024 ([data.education.gouv](#))

## Villes autour de Puycelsi

Ville	Habitants	Superficie	Pop densité	Pop active	Taux chômage	Revenu moyen	Prix immobilier
Larroque	167	18 km <sup>2</sup>	9 h/km <sup>2</sup>	39.5%	3%	23 810 €/an	1 181 €/m <sup>2</sup>
Sainte-Cécile-du-Cayrou	126	8 km <sup>2</sup>	16 h/km <sup>2</sup>	38.9%	3.2%	19 820 €/an	2 800 €/m <sup>2</sup>
Bruniquel (2 avis)	641	33 km <sup>2</sup>	19 h/km <sup>2</sup>	46.5%	6.1%	21 520 €/an	1 748 €/m <sup>2</sup>
Puygaillard-de-Quercy (1 avis)	384	17 km <sup>2</sup>	23 h/km <sup>2</sup>	45.6%	4.7%	21 010 €/an	2 605 €/m <sup>2</sup>
Penne	602	64 km <sup>2</sup>	9 h/km <sup>2</sup>	43.2%	5.1%	20 360 €/an	1 355 €/m <sup>2</sup>
La Sauzière-Saint-Jean	254	15 km <sup>2</sup>	17 h/km <sup>2</sup>	46.9%	7.5%	19 450 €/an	2 328 €/m <sup>2</sup>
Saint-Urcisse	230	12 km <sup>2</sup>	19 h/km <sup>2</sup>	40.9%	7.4%	18 250 €/an	1 266 €/m <sup>2</sup>
Castelnau-de-Montmiral (3 avis)	1 062	88 km <sup>2</sup>	12 h/km <sup>2</sup>	42.8%	4.2%	21 490 €/an	1 418 €/m <sup>2</sup>
Salvagnac	1 237	33 km <sup>2</sup>	37 h/km <sup>2</sup>	39.3%	4.1%	20 360 €/an	1 270 €/m <sup>2</sup>
Saint-Beauzile	125	9 km <sup>2</sup>	14 h/km <sup>2</sup>	51.2%	4.8%	22 750 €/an	1 208 €/m <sup>2</sup>
Vaour	393	14 km <sup>2</sup>	28 h/km <sup>2</sup>	44.8%	8.4%	16 800 €/an	1 652 €/m <sup>2</sup>
Le Verdier (1 avis)	225	9 km <sup>2</sup>	25 h/km <sup>2</sup>	40.4%	3.6%	21 350 €/an	1 143 €/m <sup>2</sup>
Campagnac	157	7 km <sup>2</sup>	22 h/km <sup>2</sup>	47.8%	5.7%	21 910 €/an	1 199 €/m <sup>2</sup>
Monclar-de-Quercy (4 avis)	2 055	37 km <sup>2</sup>	56 h/km <sup>2</sup>	43.7%	5.3%	20 810 €/an	1 281 €/m <sup>2</sup>
Montricoux (1 avis)	1 172	26 km <sup>2</sup>	45 h/km <sup>2</sup>	44.8%	5.5%	21 000 €/an	1 445 €/m <sup>2</sup>

bien-dans-ma-ville.fr



# Vous aimez votre ville ? Notez-la !

Et faites-nous part de vos remarques constructives



Avec

**BIEN** dans ma **VILLE** 