



Version web

Ville de Puy-Saint-Gulmier

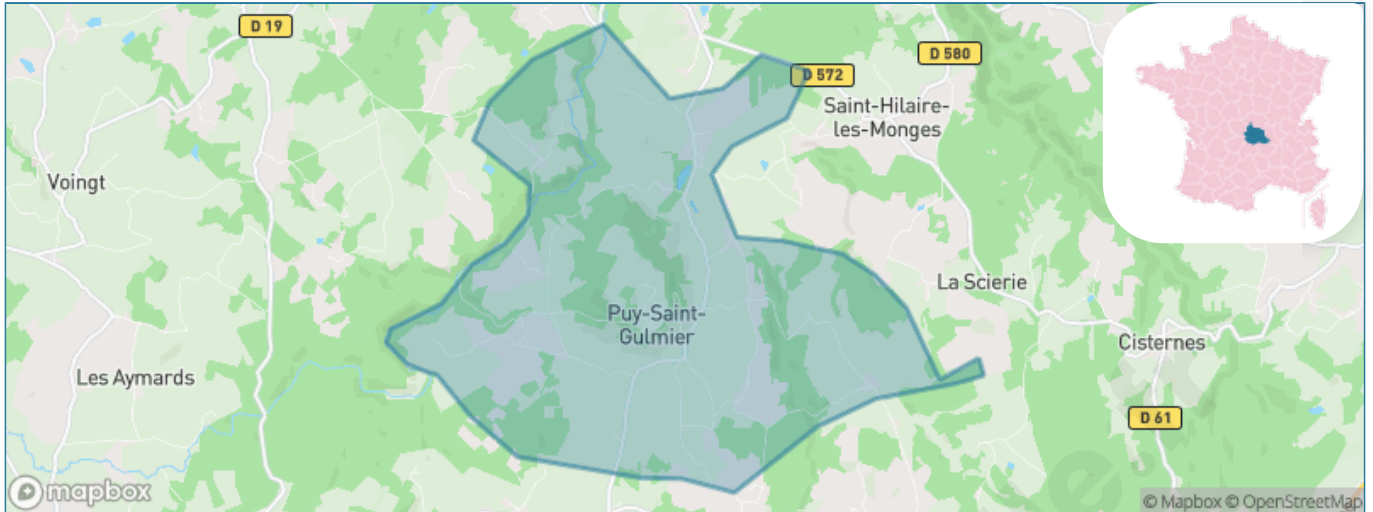
Présenté par

BIEN dans ma **VILLE** 

Sommaire

Situation géographique	3
Statistiques sur la population	4
Evolution du nombre d'habitants	4
Tranche d'âge	5
0-14 ans	5
15-29 ans	5
30-44 ans	5
45-59 ans	5
60-74 ans	5
75-89 ans	5
90 ans et +	5
Activité professionnelle	5
Agriculteurs	5
Artisans, Commerçants	5
Cadres et sup.	5
Professions intermédiaires	5
Employé	5
Ouvrier	5
Retraité	5
Autres	5
Niveau de diplôme	6
Sans diplôme ou CEP	6
Brevet, BEPC, DNB	6
CAP-BEP ou équivalent	6
BAC ou équivalent	6
BAC+2	6
BAC+3 ou +4	6
BAC+5 ou plus	6
Composition des ménages	6
Couple sans enfant	6
Couple avec enfant(s)	6
Famille monoparentale	6
Colocation / Autre	6
Personnes seules	6
Profils électoraux	7
Premier tour	7
Sécurité	8
Evolution du nombre d'infractions	8
Pour comparer	9
Services à la population	10
Commerce	10
Éducation	10
Villes autour de Puy-Saint-Gulmier	12

Situation géographique



i Informations clés

- **Région** : Auvergne-Rhône-Alpes
- **Département** : Puy-de-Dôme
- **Code postal** : 63470
- **Superficie** : 20 km²



PUY-DE-DÔME
LE DÉPARTEMENT

Statistiques sur la population



Nombre d'habitants

135



Age moyen

45 ans



Pop active

43%



Taux chômage

5.3%



Pop densité

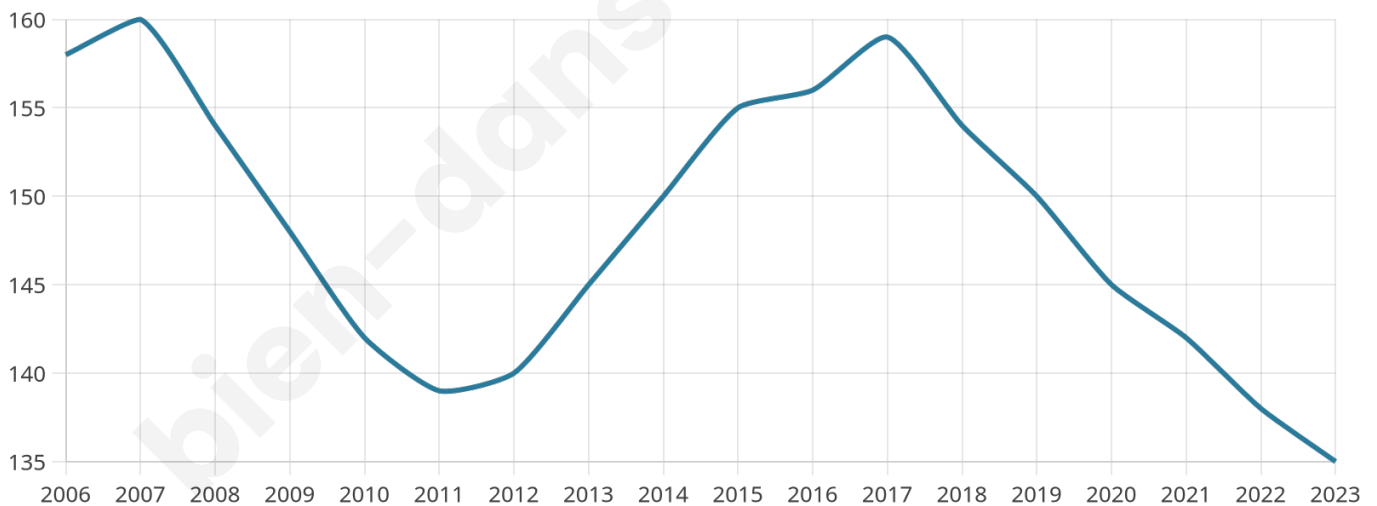
7 h/km²



Revenu moyen

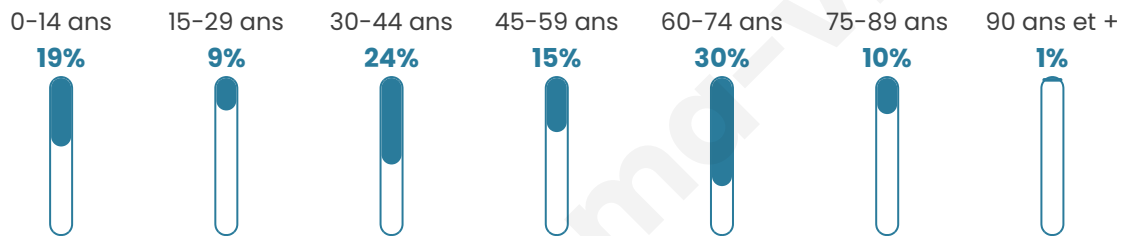
17 240 €/an

Evolution du nombre d'habitants

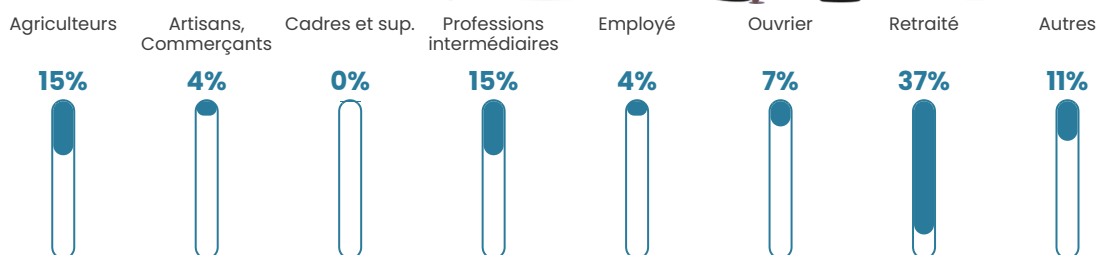


Sources : Institut national de la statistique et des études économiques (insee) selon Les dernières parutions officielles de 2024 portant sur les années 2020, 2021 et 2022.


Tranche d'âge




Activité professionnelle



Niveau de diplôme















Composition des ménages



Profils électoraux

Premier tour

	Marine LE PEN	27.96 %
	Emmanuel MACRON	24.73 %
	Jean-Luc MÉLENCHON	11.83 %
	Jean LASSALLE	8.60 %
	Éric ZEMMOUR	8.60 %
	Valérie PÉCRESSE	5.38 %
	Anne HIDALGO	4.30 %
	Fabien ROUSSEL	3.23 %
	Yannick JADOT	2.15 %
	Nicolas DUPONT-AIGNAN	2.15 %
	Nathalie ARTHAUD	1.08 %
	Philippe POUTOU	0.00 %

129 inscrits

Participation : 75.97%

Votes blancs : 4.08%

Votes nuls : 1.02%

Second tour

	Emmanuel MACRON	50 %
	Marine LE PEN	50 %

129 inscrits

Participation : 75.19%

Votes blancs : 8.25%

Votes nuls : 7.22%

Sécurité



Agressions physiques / sexuelles

0



Cambriolages

0



Vols / dégradations

0



Stupéfiants

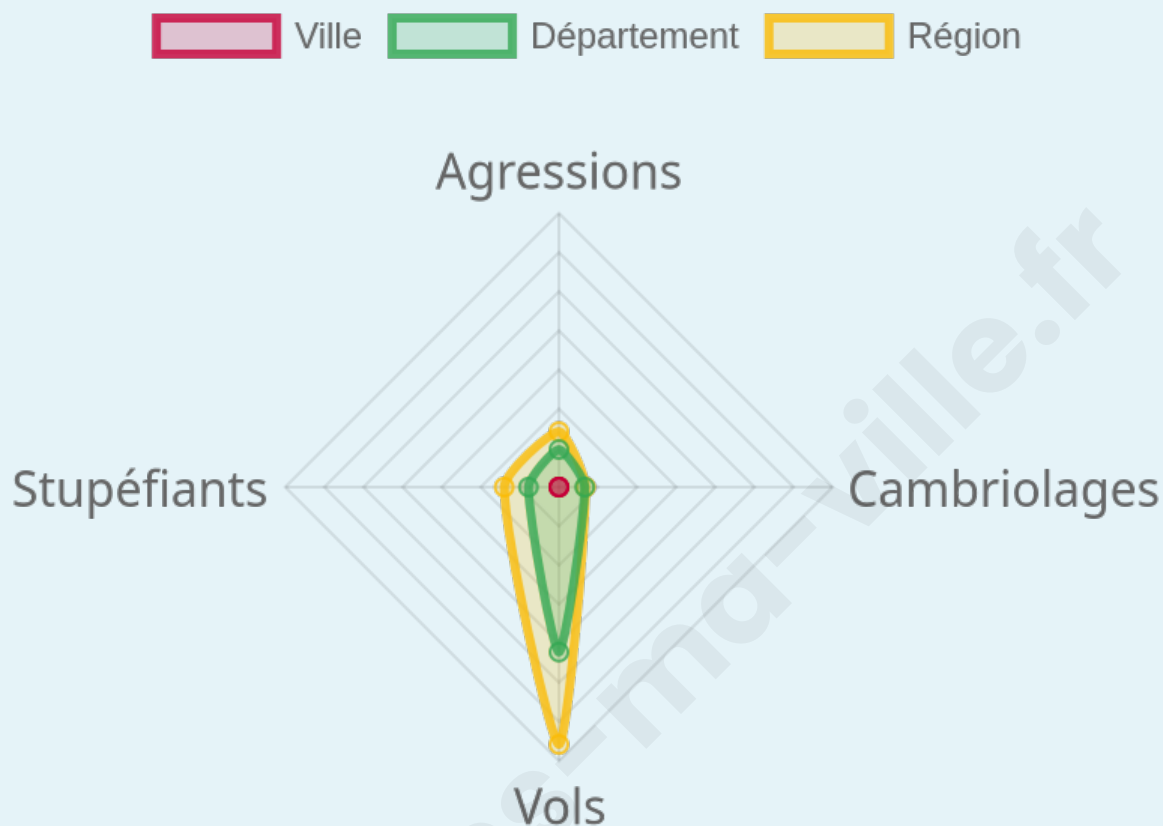
0

Evolution du nombre d'infractions



Pour comparer

(en proportion du nombre d'habitants)



Sources : Bases statistiques communale, départementale et régionale de la délinquance enregistrée par la police et la gendarmerie nationales selon les dernières parutions officielles de 2025 portant sur l'année 2024 ([data.gouv](https://data.gouv.fr)).

Agressions physiques / sexuelles : Violences sexuelles, coups et blessures volontaires intrafamiliaux, coups et blessures volontaires, autres coups, blessures volontaires et vols violents sans arme.

Cambriolages : Cambriolages de logements.

Vols : Vols avec armes, vols d'accessoires sur véhicules, vols dans les véhicules, vols de véhicules, vols sans violence contre des personnes, destructions, dégradations volontaires et escroqueries.

Stupéfiants : Trafic de stupéfiants dont (AFD) et usage de stupéfiants.

Services à la population



Commerce

Hypermarché	X <u>Ceyrat</u> 34km
Supermarché	X <u>Pontaurmur</u> 10km
Superette	X <u>Herment</u> 6km
Boulangerie	X <u>Herment</u> 6km
Boucherie	X <u>Gelles</u> 10km
Restaurant	X <u>Gelles</u> 10km
Garage	X <u>Sauvagnat</u> 5km
Station-service	X <u>Pontaurmur</u> 10km
Banque	X <u>Pontaurmur</u> 10km
La poste	X <u>La Bourboule</u> 23km
Coiffeur	X <u>Prondines</u> 4km
Tabac	X <u>RocheFort-Montagne</u> 17km
Bars / discothèque	X <u>Cisternes-la-Forêt</u> 6km
Bibliothèque	X <u>La Bourboule</u> 23km
Cinéma	X <u>Les Ancizes-Comps</u> 22km
Vétérinaire	X <u>Pontaurmur</u> 10km



Santé

Pharmacie	X <u>Herment</u> 6km
Hôpital	X <u>Mont-Dore</u> 27km
Laboratoire d'analyses médicales	X <u>Chamalières</u> 33km
Etablissement pour handicapé	X <u>RocheFort-Montagne</u> 17km
EHPA	X <u>Pontaurmur</u> 9km
Médecin	X <u>Pontaurmur</u> 10km
Dentiste	X <u>Pontaurmur</u> 10km
Chirurgien	X <u>Ceyrat</u> 34km
Dermatologue	X <u>Mont-Dore</u> 27km
Anesthésiste	X <u>Beaumont</u> 34km
Gastro-entérologue	X <u>Beaumont</u> 34km
Gynécologue	X <u>Beaumont</u> 34km
Cancérologue	X <u>Clermont-Ferrand</u> 37km
Neurologue	X <u>Clermont-Ferrand</u> 35km
Ophthalmologue	X <u>Chamalières</u> 34km
ORL	X <u>Ceyrat</u> 34km
Cardiologue	X <u>Volvic</u> 33km
Pédiatre	X <u>Muroi</u> 34km
Pneumologue	X <u>Chamalières</u> 34km
Psychologue	X <u>Durtol</u> 32km
Radiologue	X <u>Clermont-Ferrand</u> 34km
Rhumatologue	X <u>Clermont-Ferrand</u> 35km
Sage-femme	X <u>Pontgibaud</u> 18km



Éducation

Crèche	X <u>Giât</u> 13km
Ecole maternelle Public	X <u>Cisternes-la-Forêt</u> 7km
Ecole maternelle Privé	X <u>Limoges</u> 110km
Ecole primaire Public	X <u>Cisternes-la-Forêt</u> 6km
Ecole primaire Privé	X <u>Chapdes-Beaufort</u> 21km
Collège Public	X <u>Pontaurmur</u> 10km
Collège Privé	X <u>Orcines</u> 29km
Lycée Public	X <u>Pontaurmur</u> 10km
Lycée Privé	X <u>Chamalières</u> 34km

Sources : Base Sirene des entreprises et de leurs établissements selon les dernières parutions officielles de 2025 portant sur l'année 2024 ([data.gouv](https://data.gouv.fr)). Liste, localisation et tarifs des professionnels de santé selon les dernières parutions officielles de 2025 portant sur l'année 2024 ([opendatasoft](https://opendatasoft.com)) et FINISS Extraction du Fichier des établissements selon les dernières parutions officielles de 2025 portant sur l'année 2024 ([data.gouv](https://data.gouv.fr)). Adresse et géolocalisation des établissements d'enseignement du premier et second degrés selon les

bien-dans-ma-ville.fr

Villes autour de Puy-Saint-Gulmier

Ville	Habitants	Superficie	Pop densité	Pop active	Taux chômage	Revenu moyen	Prix immobilier
Sauvagnat	143	24 km ²	6 h/km ²	49%	2.1%	18 530 €/an	782 €/m ²
Prondines	272	30 km ²	9 h/km ²	44.5%	4%	20 330 €/an	563 €/m ²
Saint-Hilaire-les-Monges	83	10 km ²	8 h/km ²	55.4%	2.4%	NC	850 €/m ²
Cisternes-la-Forêt (1 avis)	443	33 km ²	13 h/km ²	47%	2.3%	20 840 €/an	1 464 €/m ²
Combrailles	212	20 km ²	11 h/km ²	48.6%	2.4%	19 650 €/an	751 €/m ²
Tortebesse (1 avis)	80	11 km ²	7 h/km ²	47.5%	3.8%	NC	NC
Herment	277	9 km ²	31 h/km ²	39.7%	4.3%	20 810 €/an	428 €/m ²
Saint-Étienne-des-Champs	125	23 km ²	5 h/km ²	44%	0.8%	17 340 €/an	948 €/m ²
Saint-Germain-près-Herment	60	16 km ²	4 h/km ²	46.7%	3.3%	NC	NC
Verneugheol (1 avis)	225	34 km ²	7 h/km ²	42.7%	2.7%	18 200 €/an	1 018 €/m ²
Voingt	58	6 km ²	10 h/km ²	34.5%	5.2%	NC	1 159 €/m ²
Condat-en-Combraille	413	45 km ²	9 h/km ²	46.7%	2.4%	18 590 €/an	505 €/m ²
Lastic	98	17 km ²	6 h/km ²	43.9%	4.1%	16 770 €/an	643 €/m ²
Briffons	267	40 km ²	7 h/km ²	46.8%	2.6%	18 250 €/an	667 €/m ²
Landogne	228	17 km ²	13 h/km ²	42.1%	3.9%	20 620 €/an	1 321 €/m ²

bien-dans-ma-ville.fr



Vous aimez votre ville ? Notez-la !

Et faites-nous part de vos remarques constructives



Avec

BIEN dans
ma **VILLE** 