



Version web

Ville de Puy-Saint-Eusèbe

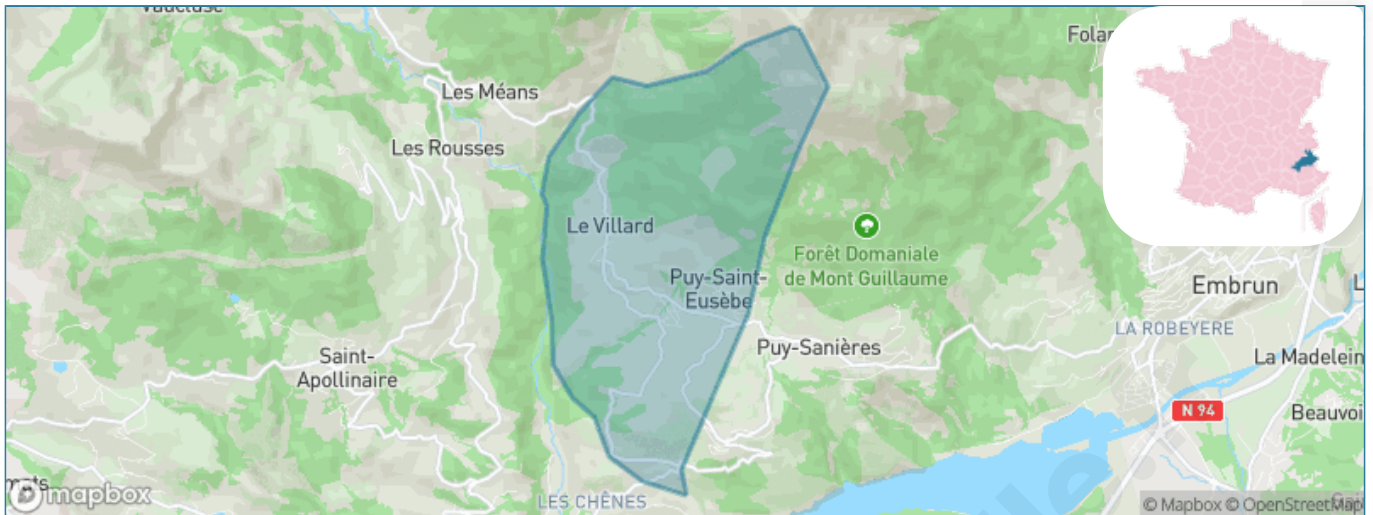
Présenté par

BIEN dans
ma **VILLE** 

Sommaire

Situation géographique	3
Statistiques sur la population	4
Evolution du nombre d'habitants	4
Tranche d'âge	5
0-14 ans	5
15-29 ans	5
30-44 ans	5
45-59 ans	5
60-74 ans	5
75-89 ans	5
90 ans et +	5
Activité professionnelle	5
Agriculteurs	5
Artisans, Commerçants	5
Cadres et sup.	5
Professions intermédiaires	5
Employé	5
Ouvrier	5
Retraité	5
Autres	5
Niveau de diplôme	6
Sans diplôme ou CEP	6
Brevet, BEPC, DNB	6
CAP-BEP ou équivalent	6
BAC ou équivalent	6
BAC+2	6
BAC+3 ou +4	6
BAC+5 ou plus	6
Composition des ménages	6
Couple sans enfant	6
Couple avec enfant(s)	6
Famille monoparentale	6
Colocation / Autre	6
Personnes seules	6
Profils électoraux	7
Premier tour	7
Sécurité	8
Evolution du nombre d'infractions	8
Pour comparer	9
Services à la population	10
Commerce	10
Éducation	10
Villes autour de Puy-Saint-Eusèbe	11

Situation géographique



i Informations clés

- **Région** : Provence-Alpes-Côte d'Azur
- **Département** : Hautes-Alpes
- **Code postal** : 05200
- **Superficie** : 11 km²



Statistiques sur la population



Nombre d'habitants

191



Age moyen

46 ans



Pop active

40.3%



Taux chômage

7.1%



Pop densité

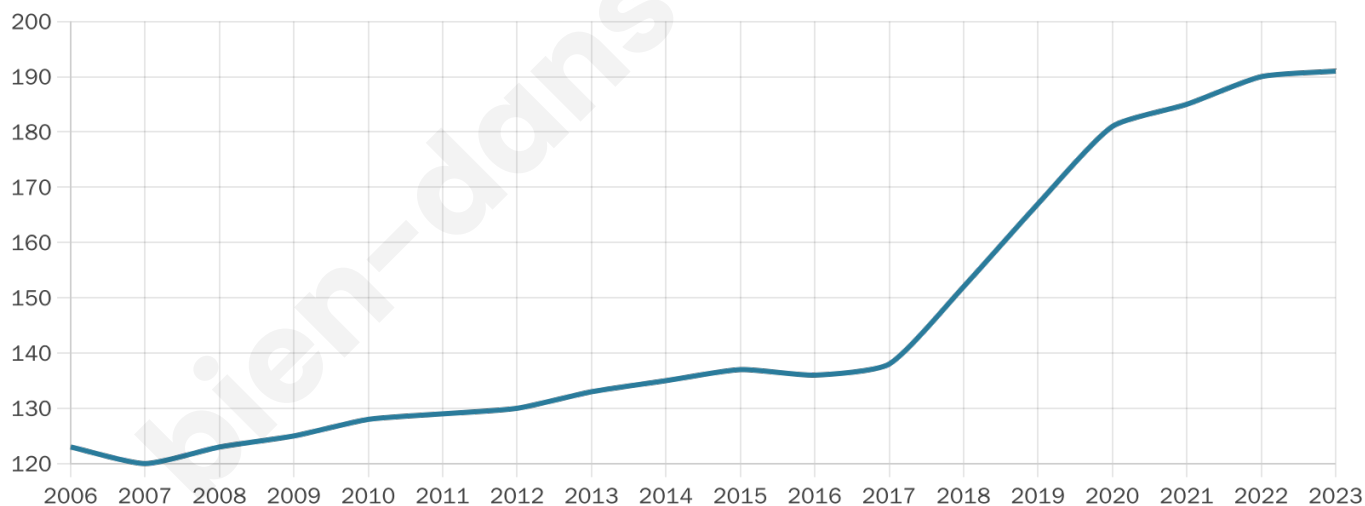
17 h/km²



Revenu moyen

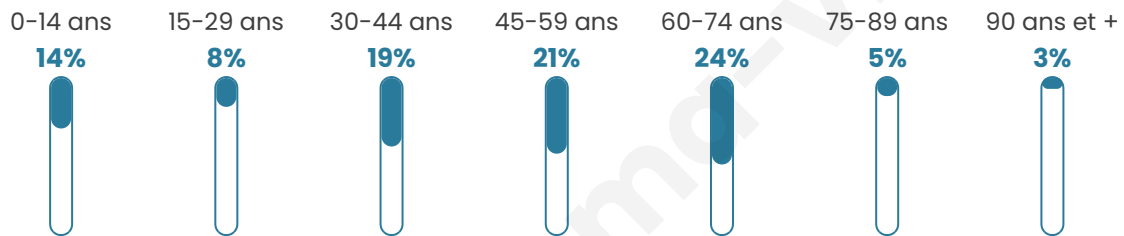
24 120 €/an

Evolution du nombre d'habitants

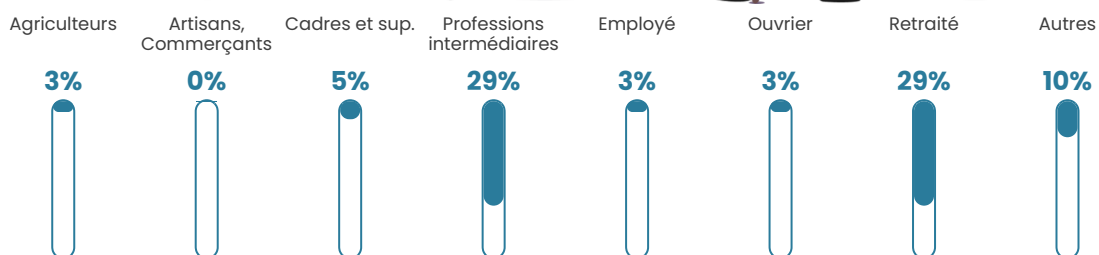


Sources : Institut national de la statistique et des études économiques (insee) selon Les dernières parutions officielles de 2024 portant sur les années 2020, 2021 et 2022.


Tranche d'âge




Activité professionnelle



Niveau de diplôme










Composition des ménages



Profils électoraux



Premier tour

	Jean-Luc MÉLENCHON	34.13 %
	Emmanuel MACRON	11.11 %
	Yannick JADOT	11.11 %
	Jean LASSALLE	10.32 %
	Marine LE PEN	10.32 %
	Éric ZEMMOUR	10.32 %
	Nicolas DUPONT-AIGNAN	7.14 %
	Valérie PÉCRESSE	2.38 %
	Anne HIDALGO	1.59 %
	Fabien ROUSSEL	0.79 %
	Philippe POUTOU	0.79 %
	Nathalie ARTHAUD	0.00 %

160 inscrits

Participation : 81.87%
Votes blancs : 0.00%
Votes nuls : 3.82%

Second tour

	Emmanuel MACRON	53,93 %
	Marine LE PEN	46,07 %

160 inscrits

Participation : 72.5%
Votes blancs : 17.24%
Votes nuls : 6.03%

Sécurité



Agressions physiques / sexuelles

0



Cambriolages

0



Vols / dégradations

0



Stupéfiants

0

Evolution du nombre d'infractions



Pour comparer

(en proportion du nombre d'habitants)



Sources : Bases statistiques communale, départementale et régionale de la délinquance enregistrée par la police et la gendarmerie nationales selon les dernières parutions officielles de 2025 portant sur l'année 2024 ([data.gouv](https://data.gouv.fr)).

Agressions physiques / sexuelles : Violences sexuelles, coups et blessures volontaires intrafamiliaux, coups et blessures volontaires, autres coups, blessures volontaires et vols violents sans arme.

Cambriolages : Cambriolages de logements.

Vols : Vols avec armes, vols d'accessoires sur véhicules, vols dans les véhicules, vols de véhicules, vols sans violence contre des personnes, destructions, dégradations volontaires et escroqueries.

Stupéfiants : Trafic de stupéfiants dont (AFD) et usage de stupéfiants.

Services à la population



Commerce

Hypermarché	X Gap 25km
Supermarché	X Puy-Sanières 2km
Superette	X Savines-le-Lac 5km
Boulangerie	X Savines-le-Lac 5km
Boucherie	X Savines-le-Lac 5km
Restaurant	X Réallon 4km
Garage	1
Station-service	X Savines-le-Lac 5km
Banque	X Embrun 6km
La poste	X Puy-Sanières 3km
Coiffeur	X Réallon 4km
Tabac	X Savines-le-Lac 5km
Bars / discothèque	X Embrun 6km
Bibliothèque	X Mont-Dauphin 20km
Cinéma	X Embrun 6km
Vétérinaire	X Crots 5km



Santé

Pharmacie	X Savines-le-Lac 5km
Hôpital	X Embrun 6km
Laboratoire d'analyses médicales	X Embrun 6km
Etablissement pour handicapé	X Savines-le-Lac 5km
EHPA	X Savines-le-Lac 5km
Médecin	X Savines-le-Lac 5km
Dentiste	X Embrun 6km
Chirurgien	X Chorges 11km
Dermatologue	X Gap 27km
Anesthésiste	X Gap 27km
Gastro-entérologue	X Gap 27km
Gynécologue	X Embrun 5km
Cancérologue	X Manosque 96km
Neurologue	X Gap 27km
Ophtalmologue	X Embrun 7km
ORL	X Gap 27km
Cardiologue	X Gap 27km
Pédiatre	X Digne-les-Bains 55km
Pneumologue	X Saint-Jean-de-Maurienne 79km
Psychologue	X Gap 26km
Radiologue	X Saint-Julien-en-Champsaur 25km
Rhumatologue	X Embrun 6km
Sage-femme	X Embrun 6km



Éducation

Crèche	X Savines-le-Lac 4km
Ecole maternelle Public	X Embrun 6km
Ecole maternelle Privé	X Grenoble 88km
Ecole primaire Public	1
Ecole primaire Privé	X Gap 26km
Collège Public	X Embrun 6km
Collège Privé	X Gap 27km
Lycée Public	X Embrun 6km
Lycée Privé	X Saint-Jean-Saint-Nicolas 20km

Sources : Base Sirene des entreprises et de leurs établissements selon les dernières parutions officielles de 2025 portant sur l'année 2024 ([data.gouv](#)). Liste, localisation et tarifs des professionnels de santé selon les dernières parutions officielles de 2025 portant sur l'année 2024 ([opendatasoft](#)) et FINISS Extraction du Fichier des établissements selon les dernières parutions officielles de 2025 portant sur l'année 2024 ([data.gouv](#)). Adresse et géolocalisation des établissements d'enseignement du premier et second degrés selon les dernières parutions officielles de 2025 portant sur l'année 2024 ([data.education.gouv](#))

Villes autour de Puy-Saint-Eusèbe

Ville	Habitants	Superficie	Pop densité	Pop active	Taux chômage	Revenu moyen	Prix immobilier
Puy-Sanières	288	11 km ²	26 h/km ²	39.6%	2.1%	22 730 €/an	3 747 €/m ²
Saint-Apollinaire	209	7 km ²	30 h/km ²	38.3%	6.2%	23 750 €/an	3 042 €/m ²
Savines-le-Lac (2 avis)	1 102	25 km ²	44 h/km ²	43.9%	3.5%	22 720 €/an	2 674 €/m ²
Réallon	242	71 km ²	3 h/km ²	50.8%	3.7%	21 460 €/an	2 200 €/m ²
Crots (1 avis)	1 195	53 km ²	23 h/km ²	42.3%	4.6%	21 370 €/an	2 281 €/m ²
Embrun (6 avis)	6 412	36 km ²	178 h/km ²	40.5%	4.5%	21 750 €/an	2 712 €/m ²
Prunières	318	13 km ²	24 h/km ²	42.5%	3.8%	24 560 €/an	2 340 €/m ²
Baratier	648	16 km ²	41 h/km ²	44%	4.2%	21 630 €/an	3 271 €/m ²
Pontis	96	14 km ²	7 h/km ²	35.4%	2.1%	NC	1 949 €/m ²
Saint-Sauveur	481	24 km ²	20 h/km ²	49.7%	1.9%	22 410 €/an	3 026 €/m ²
Saint-André-d'Embrun	705	38 km ²	19 h/km ²	46.8%	4.7%	22 410 €/an	2 430 €/m ²
Châteauroux-les-Alpes	1 234	92 km ²	13 h/km ²	48.5%	3.2%	22 240 €/an	2 760 €/m ²
Chorges (3 avis)	3 146	53 km ²	59 h/km ²	45.8%	5%	22 770 €/an	2 443 €/m ²
Les Orres	510	74 km ²	7 h/km ²	49.8%	2%	22 120 €/an	2 596 €/m ²
Le Sauze-du-Lac (2 avis)	159	8 km ²	20 h/km ²	40.9%	5.7%	20 820 €/an	6 224 €/m ²

bien-dans-ma-ville.fr



Vous aimez votre ville ? Notez-la !

Et faites-nous part de vos remarques constructives



Avec

BIEN dans ma **VILLE** 