



Version web

Ville de Puy-du-Lac

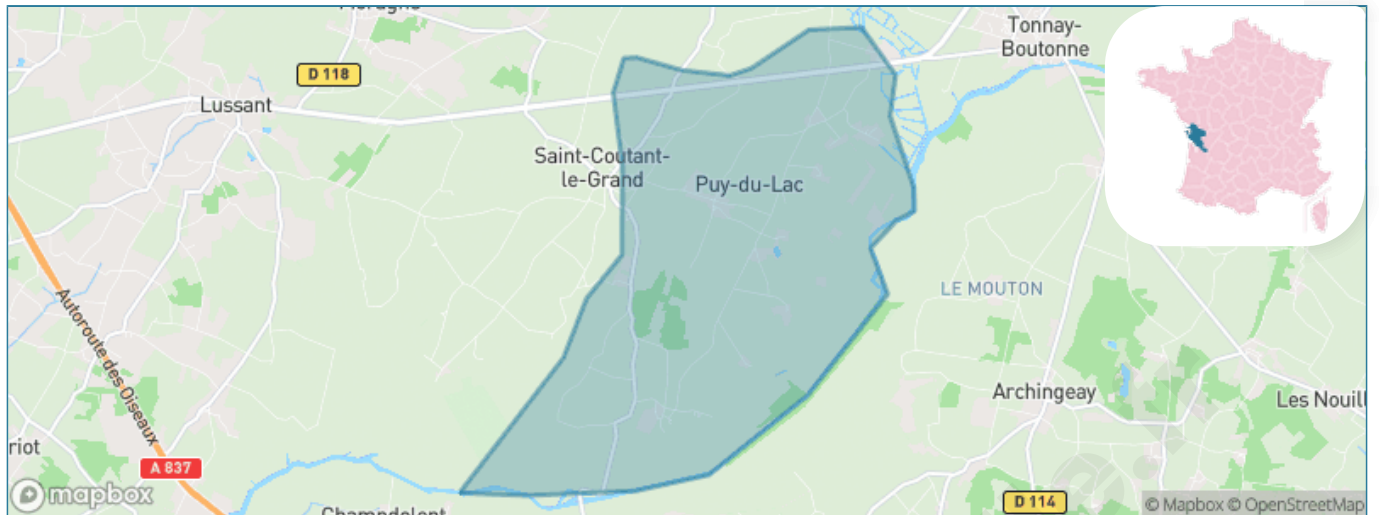
Présenté par

BIEN dans
ma **VILLE** 

Sommaire

Situation géographique	3
Statistiques sur la population	4
Evolution du nombre d'habitants	4
Tranche d'âge	5
0-14 ans	5
15-29 ans	5
30-44 ans	5
45-59 ans	5
60-74 ans	5
75-89 ans	5
90 ans et +	5
Activité professionnelle	5
Agriculteurs	5
Artisans, Commerçants	5
Cadres et sup.	5
Professions intermédiaires	5
Employé	5
Ouvrier	5
Retraité	5
Autres	5
Niveau de diplôme	6
Sans diplôme ou CEP	6
Brevet, BEPC, DNB	6
CAP-BEP ou équivalent	6
BAC ou équivalent	6
BAC+2	6
BAC+3 ou +4	6
BAC+5 ou plus	6
Composition des ménages	6
Couple sans enfant	6
Couple avec enfant(s)	6
Famille monoparentale	6
Colocation / Autre	6
Personnes seules	6
Profils électoraux	7
Premier tour	7
Sécurité	8
Evolution du nombre d'infractions	8
Pour comparer	9
Services à la population	10
Commerce	10
Éducation	10
Villes autour de Puy-du-Lac	11

Situation géographique



i Informations clés

- **Région** : Nouvelle-Aquitaine
- **Département** : Charente-Maritime
- **Code postal** : 17380
- **Superficie** : 14 km²



Statistiques sur la population



Nombre d'habitants

523



Age moyen

38 ans



Pop active

52%



Taux chômage

9%



Pop densité

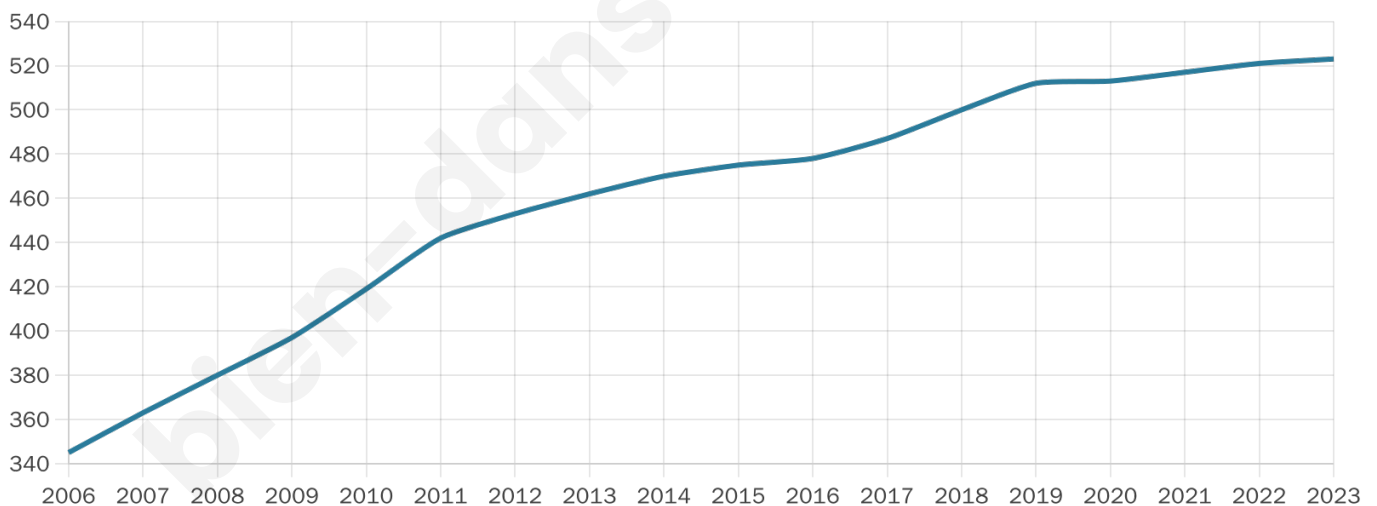
37 h/km²



Revenu moyen

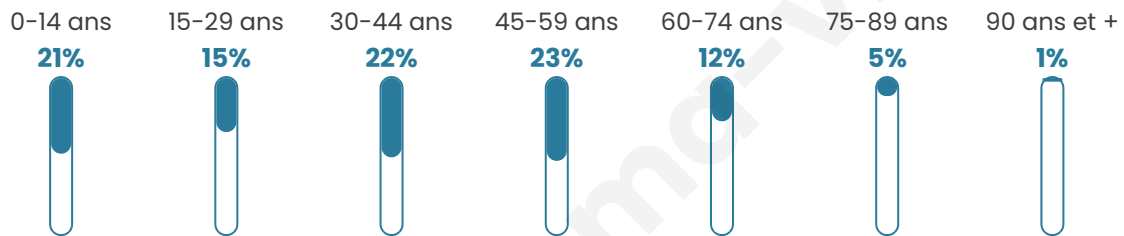
21 780 €/an

Evolution du nombre d'habitants

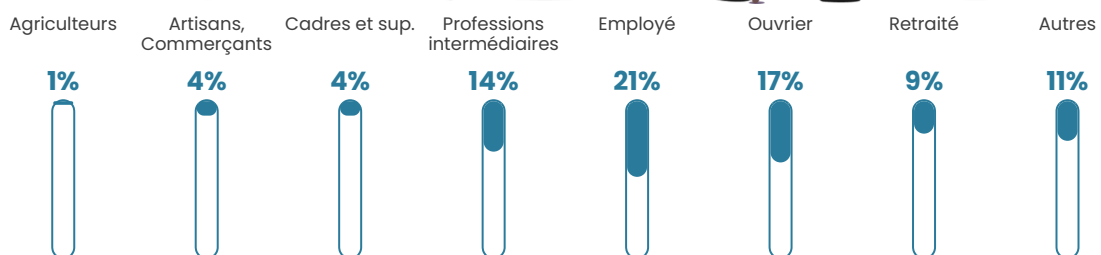


Sources : Institut national de la statistique et des études économiques (insee) selon Les dernières parutions officielles de 2024 portant sur les années 2020, 2021 et 2022.


Tranche d'âge



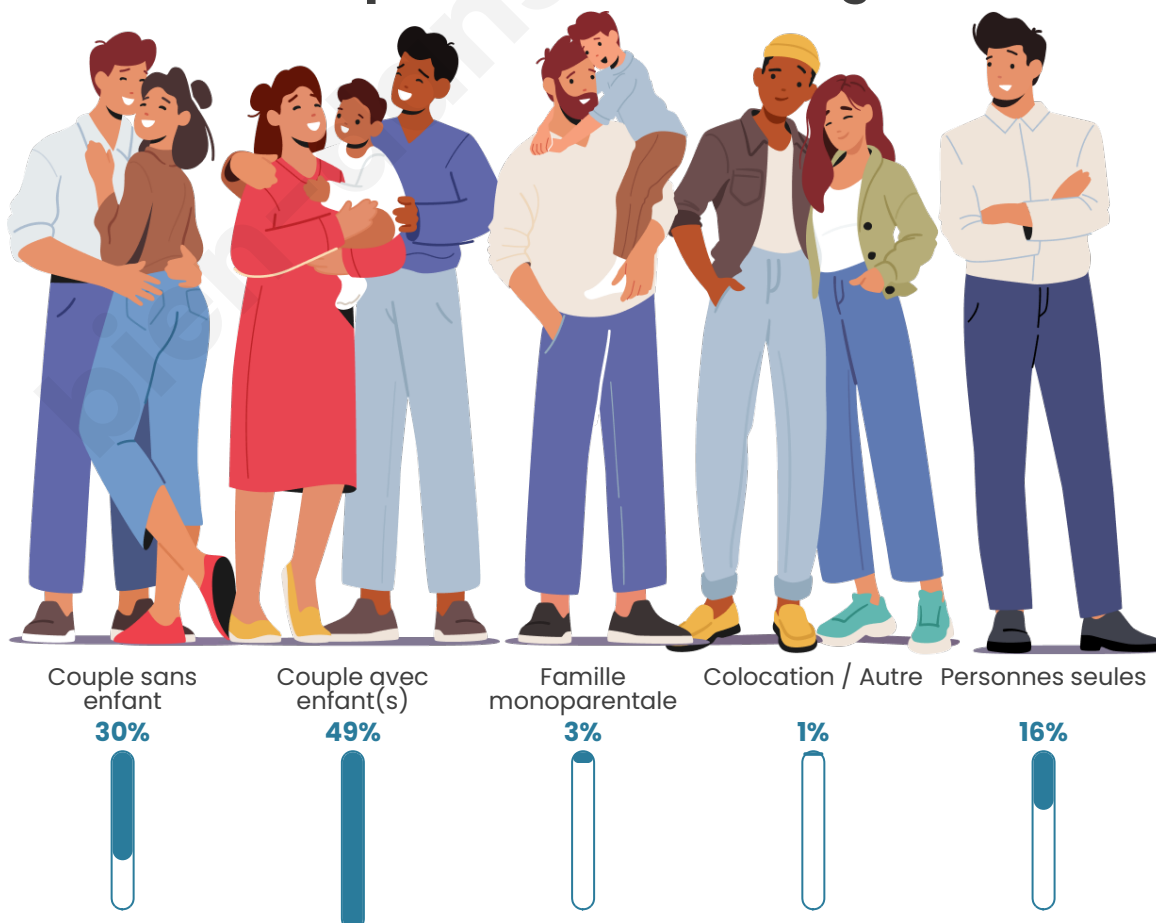
Activité professionnelle



Niveau de diplôme



Composition des ménages



Profils électoraux

Premier tour

	Marine LE PEN	35.97 %
	Emmanuel MACRON	19.47 %
	Jean-Luc MÉLENCHON	17.82 %
	Éric ZEMMOUR	7.59 %
	Jean LASSALLE	6.27 %
	Valérie PÉCRESSE	2.97 %
	Fabien ROUSSEL	2.64 %
	Philippe POUTOU	2.31 %
	Anne HIDALGO	1.98 %
	Nicolas DUPONT-AIGNAN	1.65 %
	Yannick JADOT	0.99 %
	Nathalie ARTHAUD	0.33 %



394 inscrits

Participation : 79.44%

Votes blancs : 2.24%

Votes nuls : 0.96%

Second tour

	Emmanuel MACRON	41,11 %
	Marine LE PEN	58,89 %

394 inscrits

Participation : 78.93%

Votes blancs : 6.43%

Votes nuls : 1.29%

Sécurité



Agressions physiques / sexuelles

0



Cambriolages

0



Vols / dégradations

0



Stupéfiants

0

Evolution du nombre d'infractions



Pour comparer

(en proportion du nombre d'habitants)



Sources : Bases statistiques communale, départementale et régionale de la délinquance enregistrée par la police et la gendarmerie nationales selon les dernières parutions officielles de 2025 portant sur l'année 2024 ([data.gouv](https://data.gouv.fr)).

Agressions physiques / sexuelles : Violences sexuelles, coups et blessures volontaires intrafamiliaux, coups et blessures volontaires, autres coups, blessures volontaires et vols violents sans arme.

Cambriolages : Cambriolages de logements.

Vols : Vols avec armes, vols d'accessoires sur véhicules, vols dans les véhicules, vols de véhicules, vols sans violence contre des personnes, destructions, dégradations volontaires et escroqueries.

Stupéfiants : Trafic de stupéfiants dont (AFD) et usage de stupéfiants.

Services à la population



Commerce

Hypermarché	X <u>Saint-Jean-d'Angély</u> 15km
Supermarché	X <u>Saint-Savinien</u> 11km
Superette	X <u>Tonnay-Boutonne</u> 0km
Boulangerie	X <u>Tonnay-Boutonne</u> 1km
Boucherie	1
Restaurant	X <u>Chantemerle-sur-la-Soie</u> 5km
Garage	X <u>Tonnay-Boutonne</u> 1km
Station-service	X <u>Saint-Savinien</u> 10km
Banque	X <u>Tonnay-Boutonne</u> 1km
La poste	X <u>Archingeay</u> 6km
Coiffeur	1
Tabac	X <u>Saint-Savinien</u> 10km
Bars / discothèque	X <u>Tonnay-Boutonne</u> 1km
Bibliothèque	X <u>Saint-Jean-d'Angély</u> 15km
Cinéma	X <u>Tonnay-Boutonne</u> 1km
Vétérinaire	X <u>Tonnay-Boutonne</u> 1km



Santé

Pharmacie	X <u>Tonnay-Boutonne</u> 0km
Hôpital	X <u>Saint-Jean-d'Angély</u> 15km
Laboratoire d'analyses médicales	X <u>Saint-Jean-d'Angély</u> 16km
Etablissement pour handicapé	X <u>Saint-Savinien</u> 10km
EHPA	X <u>Tonnay-Boutonne</u> 1km
Médecin	X <u>Tonnay-Boutonne</u> 1km
Dentiste	X <u>Tonnay-Boutonne</u> 1km
Chirurgien	X <u>Surgères</u> 15km
Dermatologue	X <u>Surgères</u> 16km
Anesthésiste	X <u>Saintes</u> 25km
Gastro-entérologue	X <u>Rochefort</u> 19km
Gynécologue	X <u>Surgères</u> 15km
Cancérologue	X 0km
Neurologue	X <u>Saintes</u> 25km
Ophthalmologue	X <u>Saint-Jean-d'Angély</u> 15km
ORL	X <u>Rochefort</u> 19km
Cardiologue	X <u>Saint-Jean-d'Angély</u> 15km
Pédiatre	X <u>Saint-Jean-d'Angély</u> 15km
Pneumologue	X <u>Saintes</u> 25km
Psychologue	X <u>Rochefort</u> 20km
Radiologue	X <u>Rochefort</u> 19km
Rhumatologue	X <u>Rochefort</u> 19km
Sage-femme	X <u>Tonnay-Charente</u> 13km



Éducation

Crèche	X <u>Chantemerle-sur-la-Soie</u> 5km
Ecole maternelle Public	X <u>Tonnay-Boutonne</u> 0km
Ecole maternelle Privé	X <u>Marsac</u> 67km
Ecole primaire Public	X <u>Tonnay-Boutonne</u> 0km
Ecole primaire Privé	X <u>Tonnay-Charente</u> 14km
Collège Public	X <u>Tonnay-Boutonne</u> 0km
Collège Privé	X <u>Saint-Jean-d'Angély</u> 15km
Lycée Public	X <u>Saint-Jean-d'Angély</u> 15km
Lycée Privé	X <u>Pont-l'Abbé-d'Arnoult</u> 19km

Sources : Base Sirene des entreprises et de leurs établissements selon les dernières parutions officielles de 2025 portant sur l'année 2024 ([data.gouv](#)). Liste, localisation et tarifs des professionnels de santé selon les dernières parutions officielles de 2025 portant sur l'année 2024 ([opendatasoft](#)) et FINISS Extraction du Fichier des établissements selon les dernières parutions officielles de 2025 portant sur l'année 2024 ([data.gouv](#)). Adresse et géolocalisation des établissements d'enseignement du premier et second degrés selon les dernières parutions officielles de 2025 portant sur l'année 2024 ([data.education.gouv](#))

Villes autour de Puy-du-Lac

Ville	Habitants	Superficie	Pop densité	Pop active	Taux chômage	Revenu moyen	Prix immobilier
Tonnay-Boutonne (1 avis)	1 188	22 km ²	54 h/km ²	40%	5.6%	20 190 €/an	1 485 €/m ²
Saint-Coutant-le-Grand	417	12 km ²	35 h/km ²	48.4%	5.5%	21 610 €/an	1 493 €/m ²
Saint-Crépin	340	13 km ²	26 h/km ²	50.6%	5.3%	20 230 €/an	1 216 €/m ²
Archingeay	765	16 km ²	48 h/km ²	44.2%	4.8%	20 480 €/an	1 199 €/m ²
Chantemerle-sur-la-Soie	209	5 km ²	42 h/km ²	45%	2.9%	21 750 €/an	1 022 €/m ²
Les Nouillers	722	24 km ²	30 h/km ²	46%	6.6%	20 210 €/an	1 637 €/m ²
Annezay	168	7 km ²	24 h/km ²	46.4%	4.2%	21 700 €/an	1 167 €/m ²
Moragne	536	12 km ²	45 h/km ²	49.1%	5.6%	22 070 €/an	1 608 €/m ²
Genouillé (2 avis)	872	34 km ²	26 h/km ²	54.7%	3.9%	22 010 €/an	1 411 €/m ²
Lussant (1 avis)	1 004	8 km ²	126 h/km ²	50.4%	7.7%	21 380 €/an	1 593 €/m ²
Saint-Loup	313	16 km ²	20 h/km ²	41.5%	3.2%	20 880 €/an	1 119 €/m ²
Torxé	258	11 km ²	23 h/km ²	38.4%	3.5%	23 090 €/an	955 €/m ²
Champdolent	425	12 km ²	35 h/km ²	50.6%	7.3%	20 900 €/an	1 157 €/m ²
Landes	575	16 km ²	36 h/km ²	41.2%	4.5%	20 460 €/an	2 020 €/m ²
Voissay	173	5 km ²	35 h/km ²	53.2%	2.9%	21 260 €/an	1 489 €/m ²

bien-dans-ma-ville.fr



Vous aimez votre ville ? Notez-la !

Et faites-nous part de vos remarques constructives



Avec

BIEN dans ma **VILLE** 