



Version web

# Ville de Putot-en-Auge

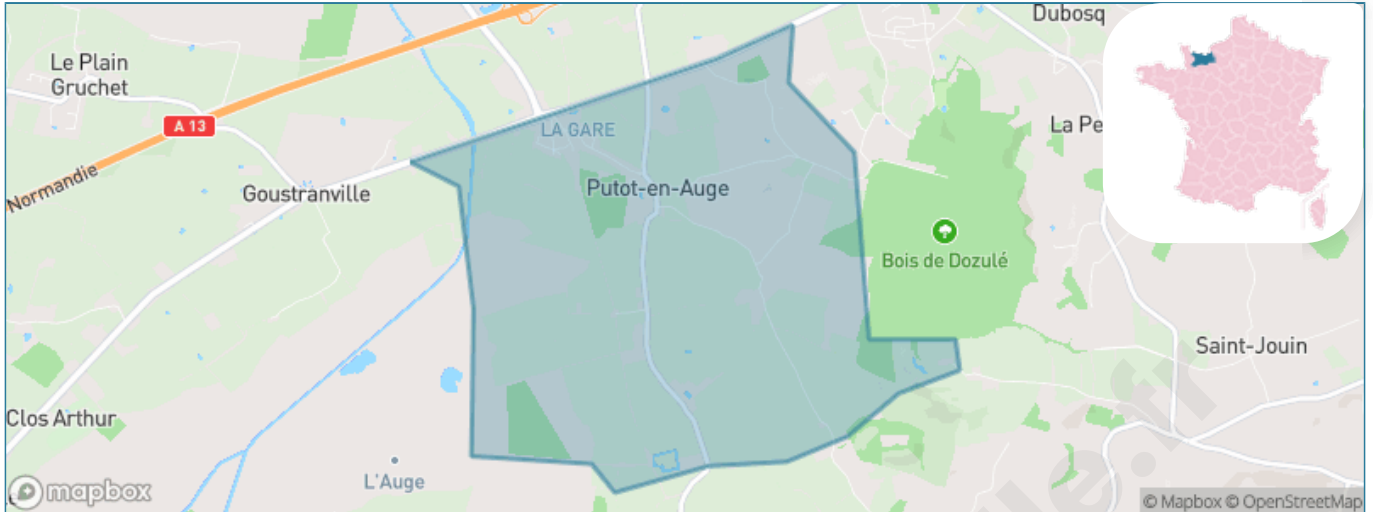
Présenté par

**BIEN** dans  
ma **VILLE** 

# Sommaire

Situation géographique .....	3
Statistiques sur la population .....	4
Evolution du nombre d'habitants .....	4
Tranche d'âge .....	5
0-14 ans .....	5
15-29 ans .....	5
30-44 ans .....	5
45-59 ans .....	5
60-74 ans .....	5
75-89 ans .....	5
90 ans et + .....	5
Activité professionnelle .....	5
Agriculteurs .....	5
Artisans, Commerçants .....	5
Cadres et sup. ....	5
Professions intermédiaires .....	5
Employé .....	5
Ouvrier .....	5
Retraité .....	5
Autres .....	5
Niveau de diplôme .....	6
Sans diplôme ou CEP .....	6
Brevet, BEPC, DNB .....	6
CAP-BEP ou équivalent .....	6
BAC ou équivalent .....	6
BAC+2 .....	6
BAC+3 ou +4 .....	6
BAC+5 ou plus .....	6
Composition des ménages .....	6
Couple sans enfant .....	6
Couple avec enfant(s) .....	6
Famille monoparentale .....	6
Colocation / Autre .....	6
Personnes seules .....	6
Profils électoraux .....	7
Premier tour .....	7
Sécurité .....	8
Evolution du nombre d'infractions .....	8
Pour comparer .....	9
Services à la population .....	10
Commerce .....	10
Éducation .....	10
Villes autour de Putot-en-Auge .....	11

# Situation géographique



## i Informations clés

- **Région** : Normandie
- **Département** : Calvados
- **Code postal** : 14430
- **Superficie** : 6 km<sup>2</sup>



RÉGION  
NORMANDIE



# Statistiques sur la population



Nombre d'habitants

**307**



Age moyen

**45 ans**



Pop active

**46.6%**



Taux chômage

**1.1%**



Pop densité

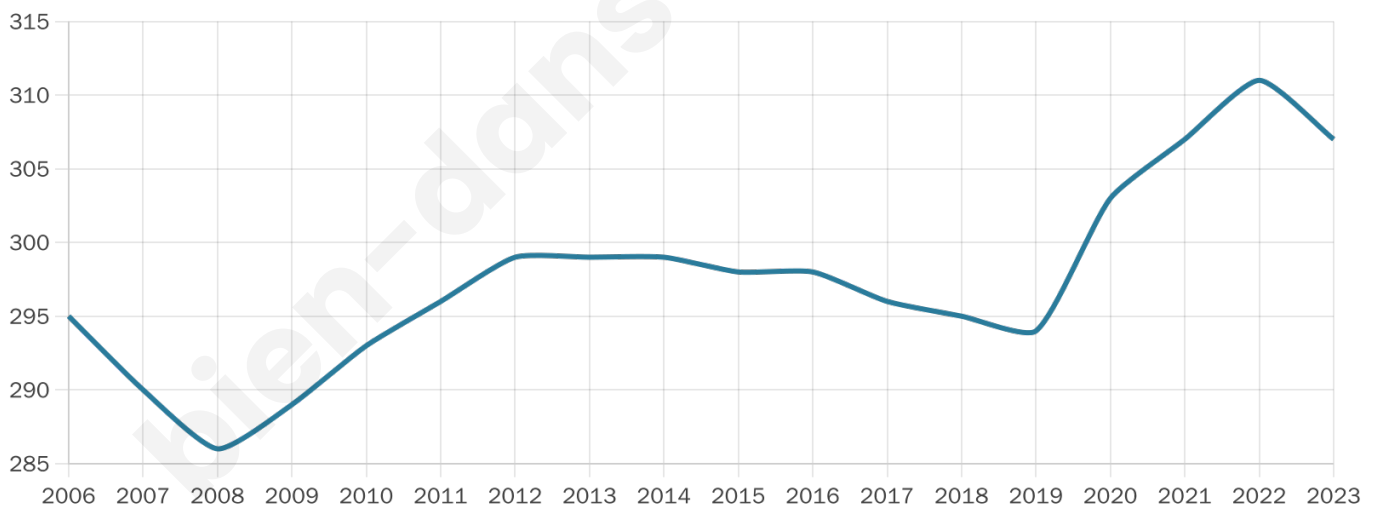
**51 h/km<sup>2</sup>**



Revenu moyen

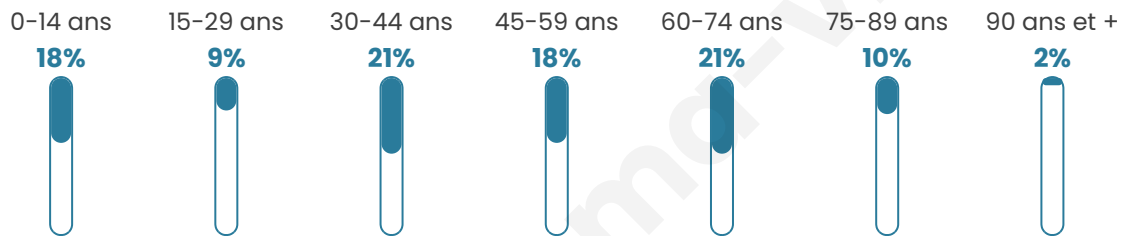
**25 410 €/an**

## Evolution du nombre d'habitants

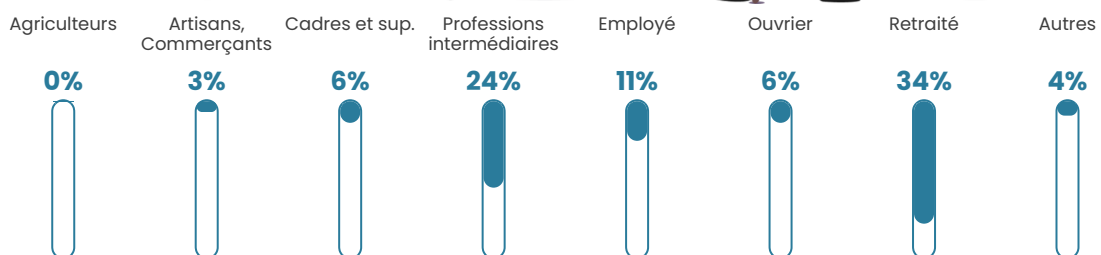


Sources : Institut national de la statistique et des études économiques (insee) selon Les dernières parutions officielles de 2024 portant sur les années 2020, 2021 et 2022.


## Tranche d'âge




## Activité professionnelle



## Niveau de diplôme













## Composition des ménages



# Profils électoraux

## Premier tour

	Marine LE PEN	28.44 %
	Emmanuel MACRON	23.85 %
	Jean-Luc MÉLENCHON	16.06 %
	Valérie PÉCRESSE	9.63 %
	Éric ZEMMOUR	5.96 %
	Yannick JADOT	4.59 %
	Jean LASSALLE	4.13 %
	Nicolas DUPONT-AIGNAN	3.67 %
	Philippe POUTOU	1.83 %
	Fabien ROUSSEL	1.38 %
	Anne HIDALGO	0.46 %
	Nathalie ARTHAUD	0.00 %



### 253 inscrits

Participation : 86.17%

Votes blancs : 0.00%

Votes nuls : 0.00%

## Second tour

	Emmanuel MACRON	51,18 %
	Marine LE PEN	48,82 %

### 253 inscrits

Participation : 89.33%

Votes blancs : 6.19%

Votes nuls : 0.44%

# Sécurité



Agressions physiques / sexuelles

0



Cambriolages

0



Vols / dégradations

0



Stupéfiants

0

## Evolution du nombre d'infractions



## Pour comparer

(en proportion du nombre d'habitants)



Sources : Bases statistiques communale, départementale et régionale de la délinquance enregistrée par la police et la gendarmerie nationales selon les dernières parutions officielles de 2025 portant sur l'année 2024 ([data.gouv](https://data.gouv.fr)).

Agressions physiques / sexuelles : Violences sexuelles, coups et blessures volontaires intrafamiliaux, coups et blessures volontaires, autres coups, blessures volontaires et vols violents sans arme.

Cambriolages : Cambriolages de logements.

Vols : Vols avec armes, vols d'accessoires sur véhicules, vols dans les véhicules, vols de véhicules, vols sans violence contre des personnes, destructions, dégradations volontaires et escroqueries.

Stupéfiants : Trafic de stupéfiants dont (AFD) et usage de stupéfiants.

# Services à la population



## Commerce

Hypermarché	X <a href="#">Dives-sur-Mer</a> 8km
Supermarché	X <a href="#">Dozulé</a> 3km
Superette	X <a href="#">Dozulé</a> 2km
Boulangerie	X <a href="#">Dozulé</a> 2km
Boucherie	X <a href="#">Dozulé</a> 2km
Restaurant	2
Garage	2
Station-service	X <a href="#">Dozulé</a> 2km
Banque	X <a href="#">Dozulé</a> 2km
La poste	X <a href="#">Dozulé</a> 2km
Coiffeur	X <a href="#">Dozulé</a> 2km
Tabac	X <a href="#">Cabourg</a> 9km
Bars / discothèque	X <a href="#">Dozulé</a> 2km
Bibliothèque	X <a href="#">Cambremer</a> 11km
Cinéma	X <a href="#">Cabourg</a> 9km
Vétérinaire	X <a href="#">Dozulé</a> 3km



## Santé

Pharmacie	X <a href="#">Dozulé</a> 2km
Hôpital	X <a href="#">Pont-l'Évêque</a> 20km
Laboratoire d'analyses médicales	X <a href="#">Dives-sur-Mer</a> 8km
Etablissement pour handicapé	X <a href="#">Dozulé</a> 2km
EHPA	X <a href="#">Dozulé</a> 2km
Médecin	X <a href="#">Dozulé</a> 2km
Dentiste	X <a href="#">Dozulé</a> 3km
Chirurgien	X <a href="#">Saint-Léger-Dubosq</a> 4km
Dermatologue	X <a href="#">Hérouville-Saint-Clair</a> 19km
Anesthésiste	X <a href="#">Saint-Sylvain</a> 21km
Gastro-entérologue	X <a href="#">Hérouville-Saint-Clair</a> 19km
Gynécologue	X <a href="#">Cormelles-le-Royal</a> 20km
Cancérologue	X <a href="#">Le Havre</a> 33km
Neurologue	X <a href="#">Deauville</a> 18km
Ophthalmologue	X <a href="#">Villers-sur-Mer</a> 13km
ORL	X <a href="#">Deauville</a> 18km
Cardiologue	X <a href="#">Deauville</a> 18km
Pédiatre	X <a href="#">Deauville</a> 18km
Pneumologue	X <a href="#">Caen</a> 21km
Psychologue	X <a href="#">Colombelles</a> 17km
Radiologue	X <a href="#">Cambremer</a> 13km
Rhumatologue	X <a href="#">Blainville-sur-Orne</a> 17km
Sage-femme	X <a href="#">Dozulé</a> 2km



## Éducation

Crèche	X <a href="#">Douville-en-Auge</a> 5km
Ecole maternelle Public	X <a href="#">Dozulé</a> 2km
Ecole maternelle Privé	X <a href="#">Caen</a> 21km
Ecole primaire Public	X <a href="#">Dozulé</a> 3km
Ecole primaire Privé	X <a href="#">Dozulé</a> 3km
Collège Public	X <a href="#">Dozulé</a> 3km
Collège Privé	X <a href="#">Cabourg</a> 7km
Lycée Public	X <a href="#">Dives-sur-Mer</a> 7km
Lycée Privé	X <a href="#">Colombelles</a> 17km

Sources : Base Sirene des entreprises et de leurs établissements selon les dernières parutions officielles de 2025 portant sur l'année 2024 ([data.gouv](#)). Liste, localisation et tarifs des professionnels de santé selon les dernières parutions officielles de 2025 portant sur l'année 2024 ([opendatasoft](#)) et FINISS Extraction du Fichier des établissements selon les dernières parutions officielles de 2025 portant sur l'année 2024 ([data.gouv](#)). Adresse et géolocalisation des établissements d'enseignement du premier et second degrés selon les dernières parutions officielles de 2025 portant sur l'année 2024 ([data.education.gouv](#))

## Villes autour de Putot-en-Auge

Ville	Habitants	Superficie	Pop densité	Pop active	Taux chômage	Revenu moyen	Prix immobilier
Cricqueville-en-Auge	185	6 km <sup>2</sup>	31 h/km <sup>2</sup>	44.3%	2.2%	26 190 €/an	2 604 €/m <sup>2</sup>
Dozulé (1 avis)	2 244	5 km <sup>2</sup>	449 h/km <sup>2</sup>	44.7%	4.3%	20 970 €/an	1 487 €/m <sup>2</sup>
Goustranville	378	10 km <sup>2</sup>	38 h/km <sup>2</sup>	37.8%	1.9%	21 730 €/an	3 975 €/m <sup>2</sup>
Saint-Léger-Dubosq (1 avis)	251	4 km <sup>2</sup>	63 h/km <sup>2</sup>	47%	4%	23 750 €/an	1 423 €/m <sup>2</sup>
Saint-Jouin	300	5 km <sup>2</sup>	60 h/km <sup>2</sup>	41.3%	2%	24 270 €/an	568 €/m <sup>2</sup>
Beuvron-en-Auge	203	9 km <sup>2</sup>	23 h/km <sup>2</sup>	43.3%	5.9%	23 840 €/an	2 303 €/m <sup>2</sup>
Brucourt	129	6 km <sup>2</sup>	22 h/km <sup>2</sup>	40.3%	4.7%	24 050 €/an	1 606 €/m <sup>2</sup>
Angerville	184	3 km <sup>2</sup>	61 h/km <sup>2</sup>	56%	4.3%	22 570 €/an	1 897 €/m <sup>2</sup>
Gerrots	51	3 km <sup>2</sup>	17 h/km <sup>2</sup>	49%	11.8%	NC	2 296 €/m <sup>2</sup>
Grangues	288	6 km <sup>2</sup>	48 h/km <sup>2</sup>	43.8%	1.7%	24 990 €/an	2 536 €/m <sup>2</sup>
Hotot-en-Auge (1 avis)	285	24 km <sup>2</sup>	12 h/km <sup>2</sup>	48.4%	3.2%	25 200 €/an	1 725 €/m <sup>2</sup>
Basseneville	253	10 km <sup>2</sup>	25 h/km <sup>2</sup>	45.1%	2.8%	23 240 €/an	1 114 €/m <sup>2</sup>
Périers-en-Auge	119	5 km <sup>2</sup>	24 h/km <sup>2</sup>	43.7%	5%	27 070 €/an	1 599 €/m <sup>2</sup>
Douville-en-Auge (1 avis)	221	6 km <sup>2</sup>	37 h/km <sup>2</sup>	46.6%	2.3%	22 390 €/an	1 999 €/m <sup>2</sup>
Victot-Pontfol	145	10 km <sup>2</sup>	15 h/km <sup>2</sup>	24.8%	2.1%	NC	2 268 €/m <sup>2</sup>

bien-dans-ma-ville.fr



# Vous aimez votre ville ? Notez-la !

Et faites-nous part de vos remarques constructives



Avec

**BIEN** dans ma **VILLE** 