Version web

Ville de Pussay

Présenté par

BIEN dans ma VILLE

Sommaire

Situation géographique ... 3
Statistiques sur la population ... 4
Evolution du nombre d'habitants ... 4
Tranche d'âge ... 5
- ***0-14 ans*** ... 5
- ***15-29 ans*** ... 5
- ***30-44 ans*** ... 5
- ***45-59 ans*** ... 5
- ***60-74 ans*** ... 5
- ***75-89 ans*** ... 5
- ***90 ans et +*** ... 5

Activité professionnelle ... 5
- ***Agriculteurs*** ... 5
- ***Artisans, Commerçants*** ... 5
- ***Cadres et sup.*** ... 5
- ***Professions intermédiaires*** ... 5
- ***Employé*** ... 5
- ***Ouvrier*** ... 5
- ***Retraité*** ... 5
- ***Autres*** ... 5

Niveau de diplôme ... 6
- ***Sans diplôme ou CEP*** ... 6
- ***Brevet, BEPC, DNB*** ... 6
- ***CAP-BEP ou équivalent*** ... 6
- ***BAC ou équivalent*** ... 6
- ***BAC+2*** ... 6
- ***BAC+3 ou +4*** ... 6
- ***BAC+5 ou plus*** ... 6

Composition des ménages ... 6
- ***Couple sans enfant*** ... 6
- ***Couple avec enfant(s)*** ... 6
- ***Famille monoparentale*** ... 6
- ***Colocation / Autre*** ... 6
- ***Personnes seules*** ... 6

Profils électoraux ... 7
- ***Premier tour*** ... 7

Sécurité ... 8
- ***Evolution du nombre d'infractions*** ... 8
- ***Pour comparer*** ... 9

Services à la population ... 10
- ***Commerce*** ... 10
- ***Éducation*** ... 10
- ***Villes autour de Pussay*** ... 11

Avis sur la ville de Pussay ... 12
- ***Moyenne par critère*** ... 12
- ***Villes autour de Pussay*** ... 12
- ***Répartition des avis par note*** ... 12
- ***Répartition des avis par note*** ... 12

Situation géographique

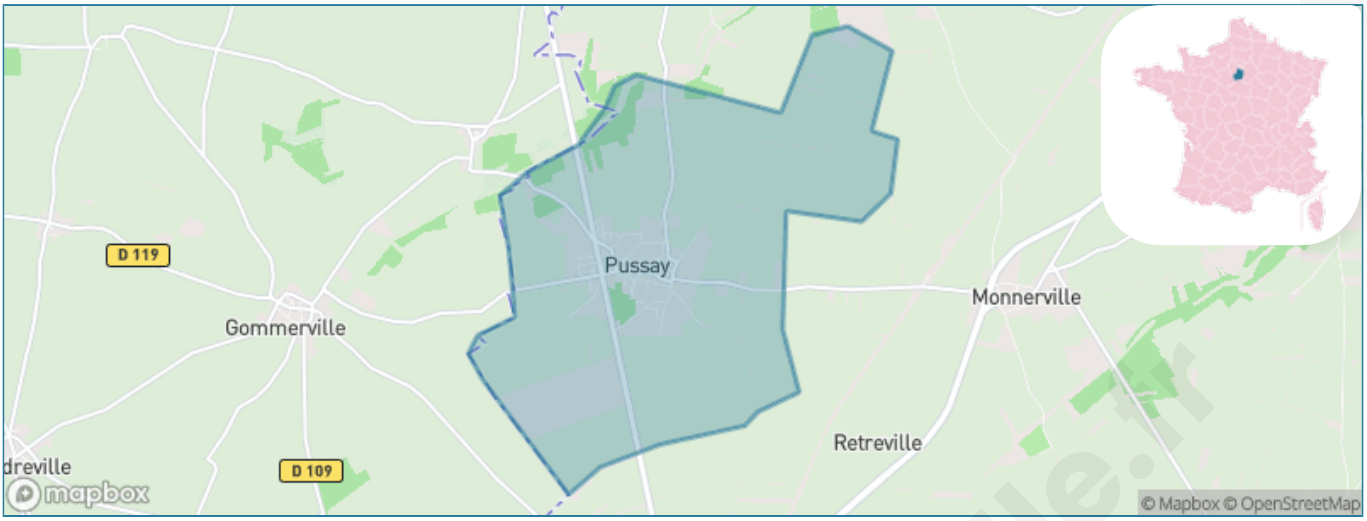

Informations clés

- **Région :** Île-de-France
- **Département :** Essonne
- **Code postal :** 91740
- **Superficie :** 11 km²

bien-dans-ma-ville.fr

Statistiques sur la population

Nombre d'habitants	Age moyen	Pop active
2 288	**40 ans**	**48.8%**

Taux chômage	Pop densité	Revenu moyen
8.3%	**208 h/km²**	**22 820 €/an**

Evolution du nombre d'habitants

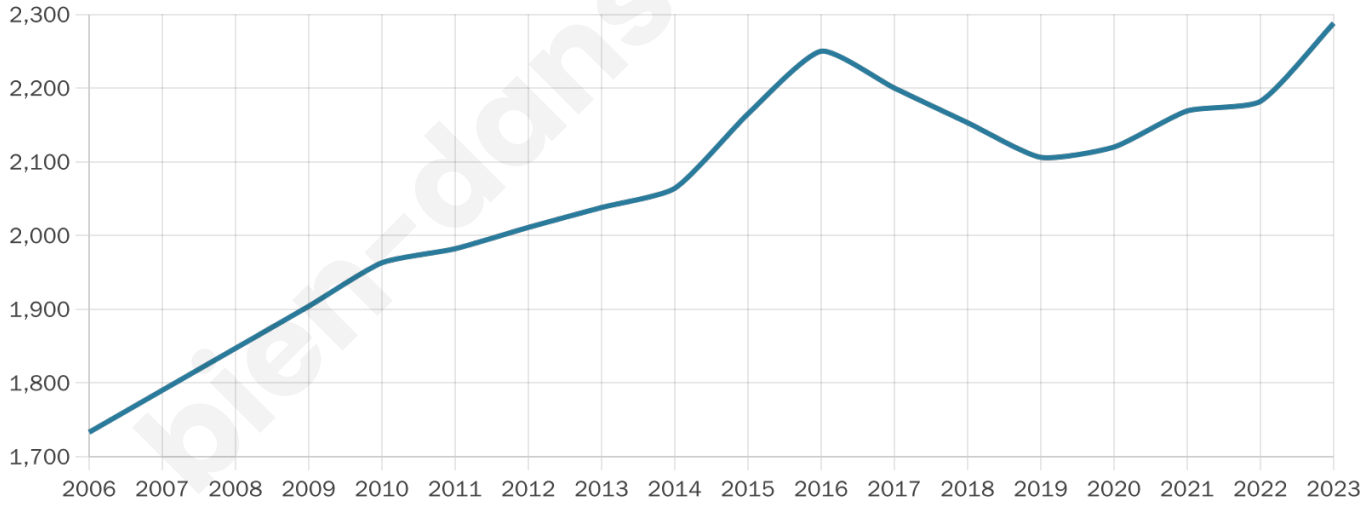

Sources : Institut national de la statistique et des études économiques (insee) selon Les dernières parutions officielles de 2024 portant sur les années 2020, 2021 et 2022.

bien-dans-ma-ville.fr

Tranche d'âge

0-14 ans	15-29 ans	30-44 ans	45-59 ans	60-74 ans	75-89 ans	90 ans et +
18%	17%	18%	20%	12%	6%	2%

Activité professionnelle

Agriculteurs	Artisans, Commerçants	Cadres et sup.	Professions intermédiaires	Employé	Ouvrier	Retraité	Autres
1%	3%	2%	13%	17%	13%	16%	11%

bien-dans-ma-ville.fr

Niveau de diplôme

Sans diplôme ou CEP	Brevet, BEPC, DNB	CAP-BEP ou équivalent	BAC ou équivalent	BAC+2	BAC+3 ou +4	BAC+5 ou plus
22%	6%	30%	20%	9%	9%	4%

Composition des ménages

Couple sans enfant	Couple avec enfant(s)	Famille monoparentale	Colocation / Autre	Personnes seules
29%	42%	6%	1%	22%

bienvivre-dans-ma-ville.fr

Profils électoraux

Premier tour

Marine LE PEN 35.45 %

Jean-Luc MÉLENCHON 21.80 %

Emmanuel MACRON 18.29 %

Éric ZEMMOUR 7.68 %

Valérie PÉCRESSE 5.50 %

Nicolas DUPONT-AIGNAN 2.09 %

Fabien ROUSSEL 1.99 %

Jean LASSALLE 1.90 %

Philippe POUTOU 1.80 %

Yannick JADOT 1.71 %

Anne HIDALGO 1.04 %

Nathalie ARTHAUD 0.76 %

1 420 inscrits
Participation : 75.77%
Votes blancs : 1.58%
Votes nuls : 0.37%

Second tour

Emmanuel MACRON 39,17 %

Marine LE PEN 60,83 %

1 421 inscrits
Participation : 74.95%
Votes blancs : 7.04%
Votes nuls : 2.35%

bien-dans-ma-ville.fr

Sécurité

Agressions physiques / sexuelles

5

Cambriolages

0

Vols / dégradations

46

Stupéfiants

6

Evolution du nombre d'infractions

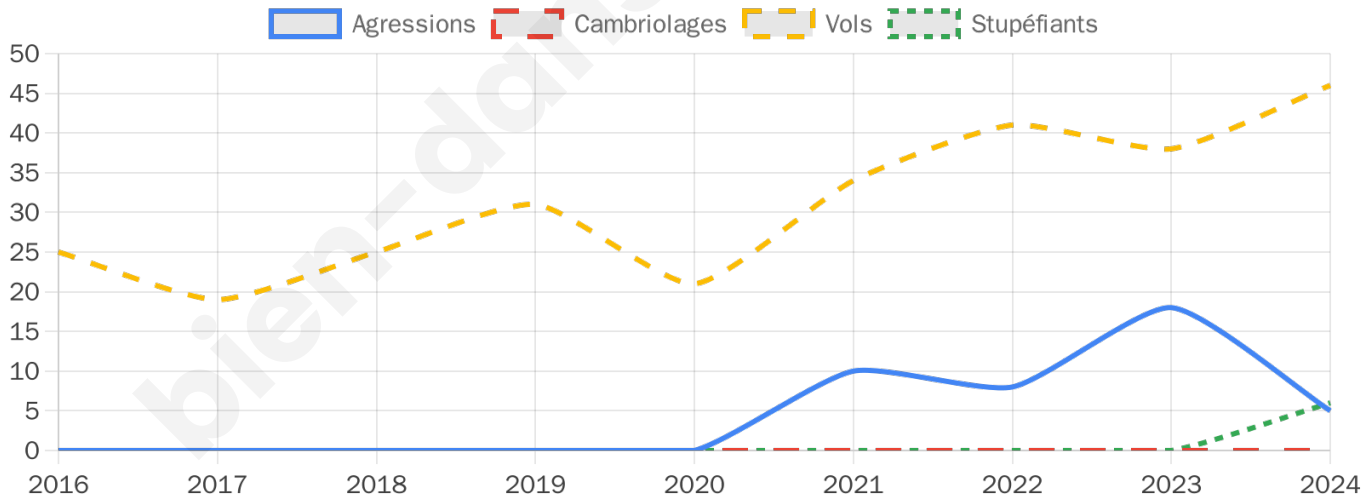

bien-dans-ma-

Pour comparer

(en proportion du nombre d'habitants)

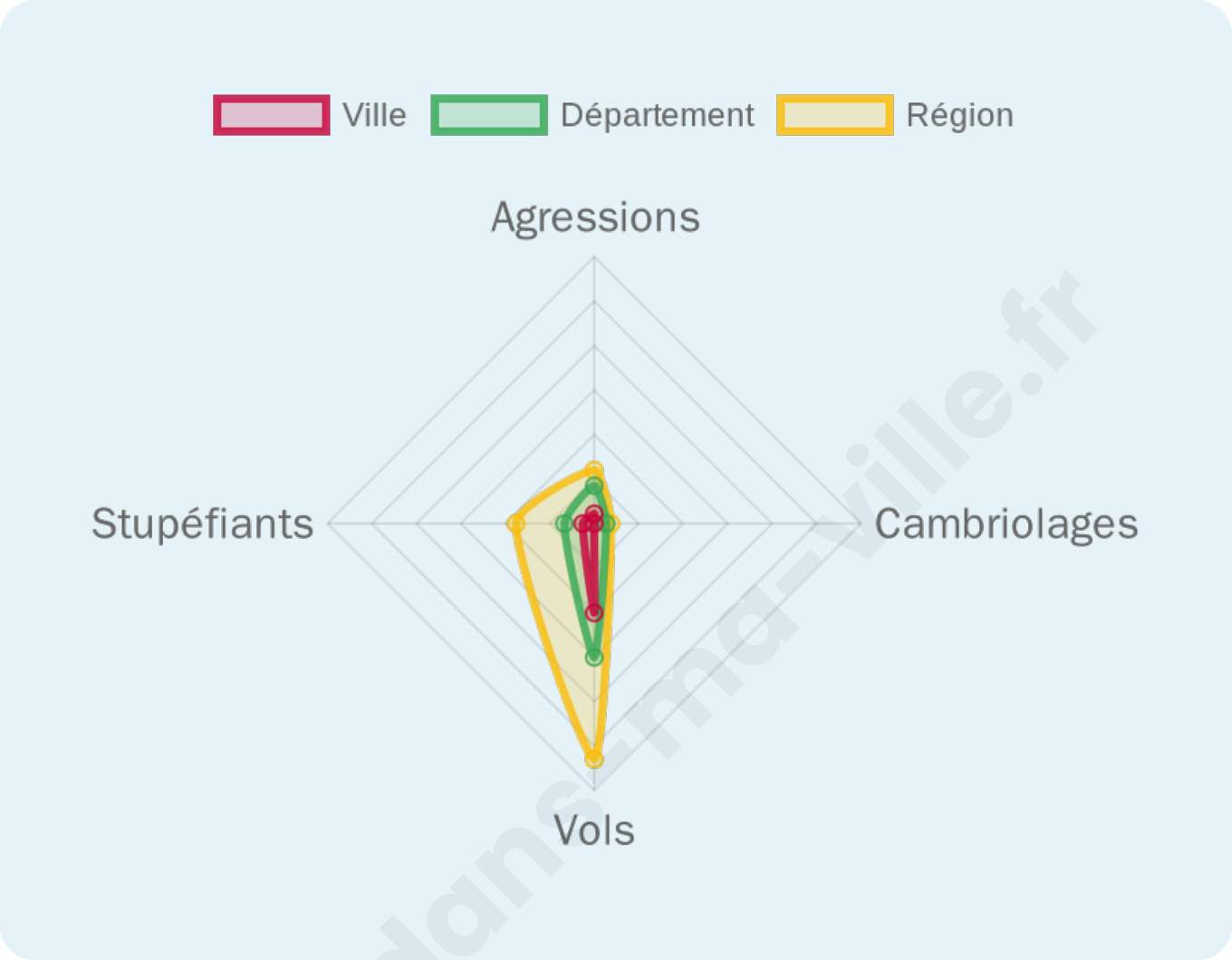

Sources : Bases statistiques communale, départementale et régionale de la délinquance enregistrée par la police et la gendarmerie nationales selon les dernières parutions officielles de 2025 portant sur l'année 2024 (data.gouv).
Agressions physiques / sexuelles : Violences sexuelles, coups et blessures volontaires intrafamiliaux, coups et blessures volontaires, autres coups, blessures volontaires et vols violents sans arme.
Cambriolages : Cambriolages de logements.
Vols : Vols avec armes, vols d'accessoires sur véhicules, vols dans les véhicules, vols de véhicules, vols sans violence contre des personnes, destructions, dégradations volontaires et escroqueries.
Stupéfiants : Trafic de stupéfiants dont (AFD) et usage de stupéfiants.

bien-dans-ma-ville.fr

Services à la population

Commerce

Hypermarché	X Angerville 3km
Supermarché	X Angerville 4km
Superêtte	1
Boulangerie	2
Boucherie	2
Restaurant	1
Garage	5
Station-service	X Angerville 4km
Banque	X Angerville 4km
La poste	3
Coiffeur	4
Tabac	X Le Mérévillois 7km
Bars / discothèque	1
Bibliothèque	X Saint-Chéron 24km
Cinéma	X Étampes 15km
Vétérinaire	X Angerville 5km

Éducation

Crêche	2
Ecole maternelle Public	1
Ecole maternelle Privé	X Le Coudray 38km
Ecole primaire Public	1
Ecole primaire Privé	X Étampes 15km
Collège Public	X Le Mérévillois 7km
Collège Privé	X Étampes 15km
Lycée Public	X Étampes 14km
Lycée Privé	X Étampes 15km

Santé

Pharmacie	1
Hôpital	X Étampes 14km
Laboratoire d'analyses médicales	X Étampes 15km
Etablissement pour handicapé	X Étampes 14km
EHPA	1
Médecin	2
Dentiste	X Angerville 4km
Chirurgien	X Étampes 14km
Dermatologue	X Saint-Chéron 24km
Anesthésiste	X Saint-Arnoult-en-Yvelines 24km
Gastro-entérologue	X Arpajon 33km
Gynécologue	X Étampes 15km
Cancérologue	X Étampes 14km
Neurologue	X Briis-sous-Forges 32km
Ophtalmologue	X Étampes 15km
ORL	X Étampes 15km
Cardiologue	X Barmainville 11km
Pédiatre	X Étampes 14km
Pneumologue	X Sermaises 17km
Psychologue	X Étampes 15km
Radiologue	X Étampes 14km
Rhumatologue	X Arpajon 32km
Sage-femme	1

Sources : Base Sirene des entreprises et de leurs établissements selon les dernières parutions officielles de 2025 portant sur l'année 2024 (data.gouv). Liste, localisation et tarifs des professionnels de santé selon les dernières parutions officielles de 2025 portant sur l'année 2024 (opendatasoft) et FINESS Extraction du Fichier des établissements selon les dernières parutions officielles de 2025 portant sur l'année 2024 (data.gouv). Adresse et géolocalisation des établissements d'enseignement du premier et second degrés selon les dernières parutions officielles de 2025 portant sur l'année 2024 (data.education.gouv)

Villes autour de Pussay

Ville	Habitants	Superficie	Pop densité	Pop active	Taux chômage	Revenu moyen	Prix immobilier
Congerville-Thionville	211	8 km²	26 h/km²	54%	4.3%	25 570 €/an	2 103 €/m²
Gommerville	663	32 km²	21 h/km²	51.7%	4.2%	24 420 €/an	1 941 €/m²
Monnerville	376	8 km²	47 h/km²	52.1%	4.8%	24 820 €/an	2 147 €/m²
Angerville (6 avis)	4 428	25 km²	177 h/km²	48.5%	6.1%	22 130 €/an	1 930 €/m²
Chalou-Moulineux (1 avis)	373	10 km²	37 h/km²	46.1%	4.6%	26 570 €/an	1 842 €/m²
Ardelu	72	4 km²	18 h/km²	59.7%	4.2%	NC	1 775 €/m²
Oysonville	517	9 km²	57 h/km²	52.8%	4.3%	25 140 €/an	1 845 €/m²
Calorguen (1 avis)	729	8 km²	91 h/km²	48.6%	3.3%	22 070 €/an	1 480 €/m²
Vierville	107	6 km²	18 h/km²	53.3%	7.5%	21 350 €/an	2 173 €/m²
Baudreville	247	13 km²	19 h/km²	51%	4%	23 710 €/an	1 189 €/m²
Mérobert (2 avis)	635	10 km²	64 h/km²	50.2%	3.6%	25 480 €/an	1 879 €/m²
Intréville	118	8 km²	15 h/km²	56.8%	3.4%	25 640 €/an	1 493 €/m²
Le Mérévillois	3 477	33 km²	105 h/km²	46.2%	3.7%	24 880 €/an	2 105 €/m²
Guillerval	808	17 km²	48 h/km²	53.8%	2.7%	28 330 €/an	2 170 €/m²
Châtenay	241	10 km²	24 h/km²	56%	4.6%	24 760 €/an	1 833 €/m²

bien-dans-ma-ville.fr

Avis sur la ville de Pussay

Note moyenne

3.8 /5

4 avis

Répartition des avis par note

★★★★★	1 avis
★★★★☆	1 avis
★★★☆☆	1 avis
★★☆☆☆	1 avis
★☆☆☆☆	0 avis
☆☆☆☆☆	0 avis

Moyenne par critère

Sécurité	Éducation	Sport / Loisir	Environnement	Vie pratique
2.8	4.3	4.5	3.8	3.5

Villes autour de Pussay

Ville	Note globale	Sécurité	Éducation	Sport Loisir	Environnement	Vie pratique
Congerville-Thionville	-	-	-	-	-	-
Gommerville	-	-	-	-	-	-
Monnerville	-	-	-	-	-	-
Angerville (6 avis)	3.0	3.2	3.3	2.0	3.7	2.7
Chalou-Moulineux (1 avis)	2.4	3.0	**0.0**	3.0	3.0	3.0
Ardelu	-	-	-	-	-	-
Oysonville	-	-	-	-	-	-
Calorguen (1 avis)	3.8	**4.0**	**4.0**	3.0	**5.0**	3.0
Vierville	-	-	-	-	-	-
Baudreville	-	-	-	-	-	-
Mérobert (2 avis)	2.6	3.0	3.0	2.0	3.5	**1.5**
Intréville	-	-	-	-	-	-
Le Mérévillois	-	-	-	-	-	-
Guillerval	-	-	-	-	-	-
Châtenay	-	-	-	-	-	-

Vous aimez votre ville ? Notez-la !

Et faites-nous part de vos remarques constructives

Avec

BIEN dans ma VILLE