



Version web

# Ville de Pujo-le-Plan

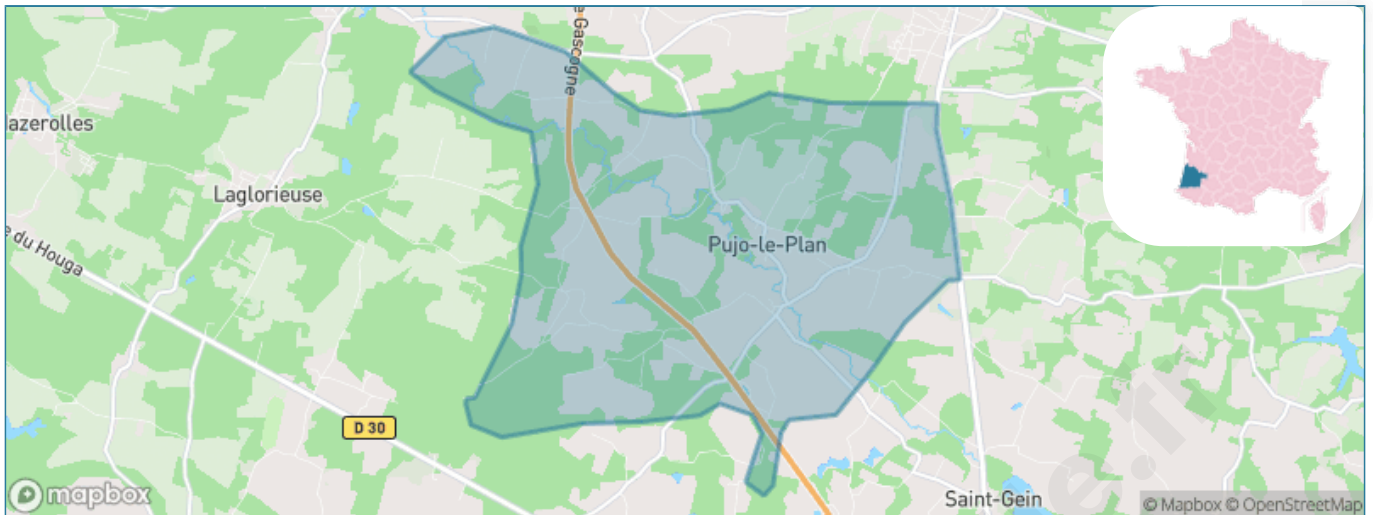
Présenté par

**BIEN** dans  
ma **VILLE** 

# Sommaire

Situation géographique .....	3
Statistiques sur la population .....	4
Evolution du nombre d'habitants .....	4
Tranche d'âge .....	5
0-14 ans .....	5
15-29 ans .....	5
30-44 ans .....	5
45-59 ans .....	5
60-74 ans .....	5
75-89 ans .....	5
90 ans et + .....	5
Activité professionnelle .....	5
Agriculteurs .....	5
Artisans, Commerçants .....	5
Cadres et sup. ....	5
Professions intermédiaires .....	5
Employé .....	5
Ouvrier .....	5
Retraité .....	5
Autres .....	5
Niveau de diplôme .....	6
Sans diplôme ou CEP .....	6
Brevet, BEPC, DNB .....	6
CAP-BEP ou équivalent .....	6
BAC ou équivalent .....	6
BAC+2 .....	6
BAC+3 ou +4 .....	6
BAC+5 ou plus .....	6
Composition des ménages .....	6
Couple sans enfant .....	6
Couple avec enfant(s) .....	6
Famille monoparentale .....	6
Colocation / Autre .....	6
Personnes seules .....	6
Profils électoraux .....	7
Premier tour .....	7
Sécurité .....	8
Evolution du nombre d'infractions .....	8
Pour comparer .....	9
Services à la population .....	10
Commerce .....	10
Éducation .....	10
Villes autour de Pujo-le-Plan .....	12

# Situation géographique



## i Informations clés

- **Région** : Nouvelle-Aquitaine
- **Département** : Landes
- **Code postal** : 40190
- **Superficie** : 18 km<sup>2</sup>



# Statistiques sur la population



Nombre d'habitants

**641**



Age moyen

**45 ans**



Pop active

**41.3%**



Taux chômage

**7.5%**



Pop densité

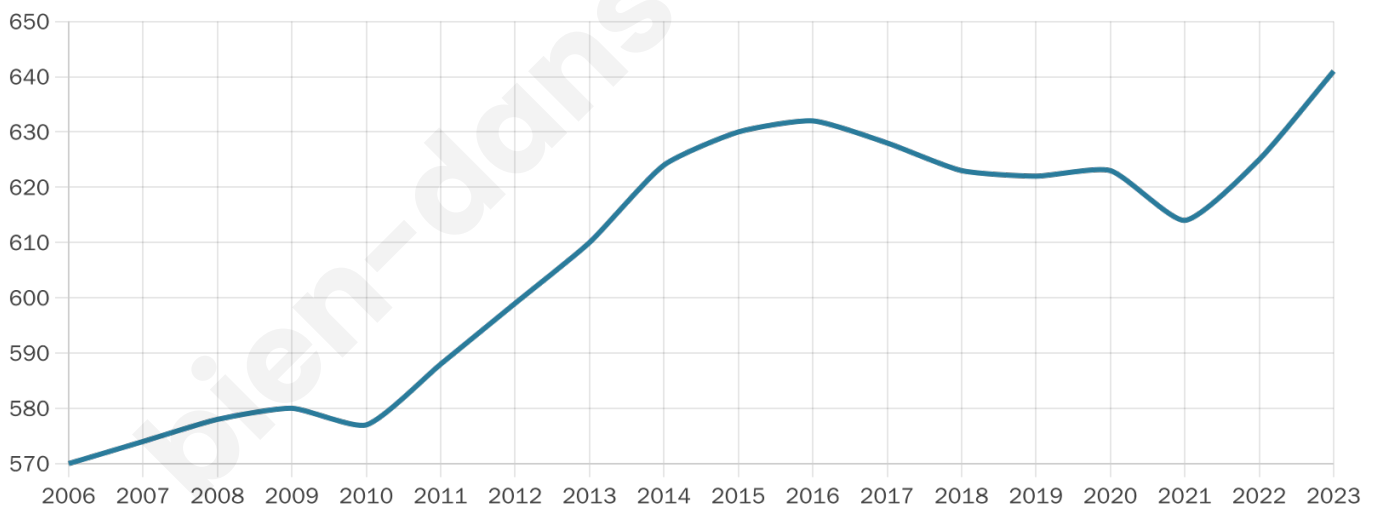
**36 h/km<sup>2</sup>**



Revenu moyen

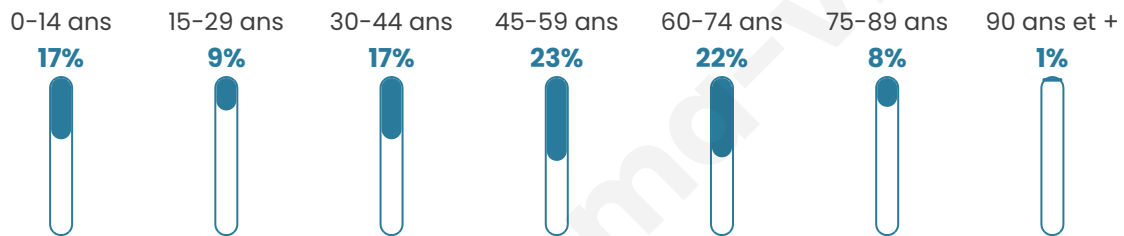
**22 050 €/an**

## Evolution du nombre d'habitants

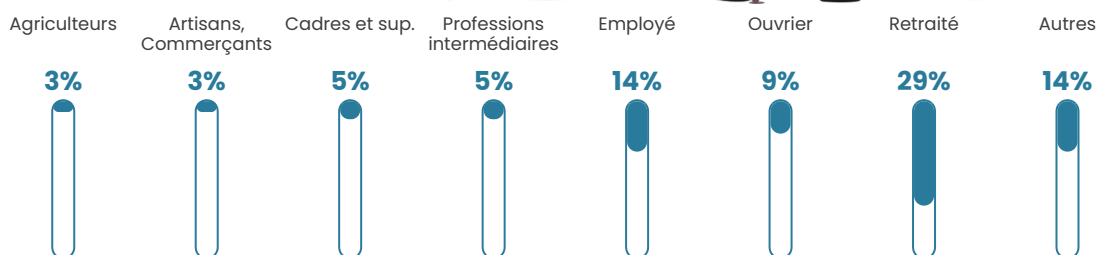


Sources : Institut national de la statistique et des études économiques (insee) selon Les dernières parutions officielles de 2024 portant sur les années 2020, 2021 et 2022.


## Tranche d'âge




## Activité professionnelle



## Niveau de diplôme















## Composition des ménages



# Profils électoraux

## Premier tour

	Marine LE PEN	32.12 %
	Emmanuel MACRON	20.19 %
	Jean-Luc MÉLENCHON	16.06 %
	Jean LASSALLE	8.52 %
	Éric ZEMMOUR	6.08 %
	Valérie PÉCRESSÉ	6.08 %
	Anne HIDALGO	2.92 %
	Fabien ROUSSEL	2.68 %
	Nicolas DUPONT-AIGNAN	2.68 %
	Yannick JADOT	2.19 %
	Philippe POUTOU	0.49 %
	Nathalie ARTHAUD	0.00 %



### 522 inscrits

Participation : 80.27%

Votes blancs : 0.48%

Votes nuls : 1.43%

## Second tour

	Emmanuel MACRON	48,68 %
	Marine LE PEN	51,32 %

### 523 inscrits

Participation : 80.88%

Votes blancs : 0.95%

Votes nuls : 9.22%

# Sécurité



Agressions physiques / sexuelles

0



Cambriolages

0



Vols / dégradations

0



Stupéfiants

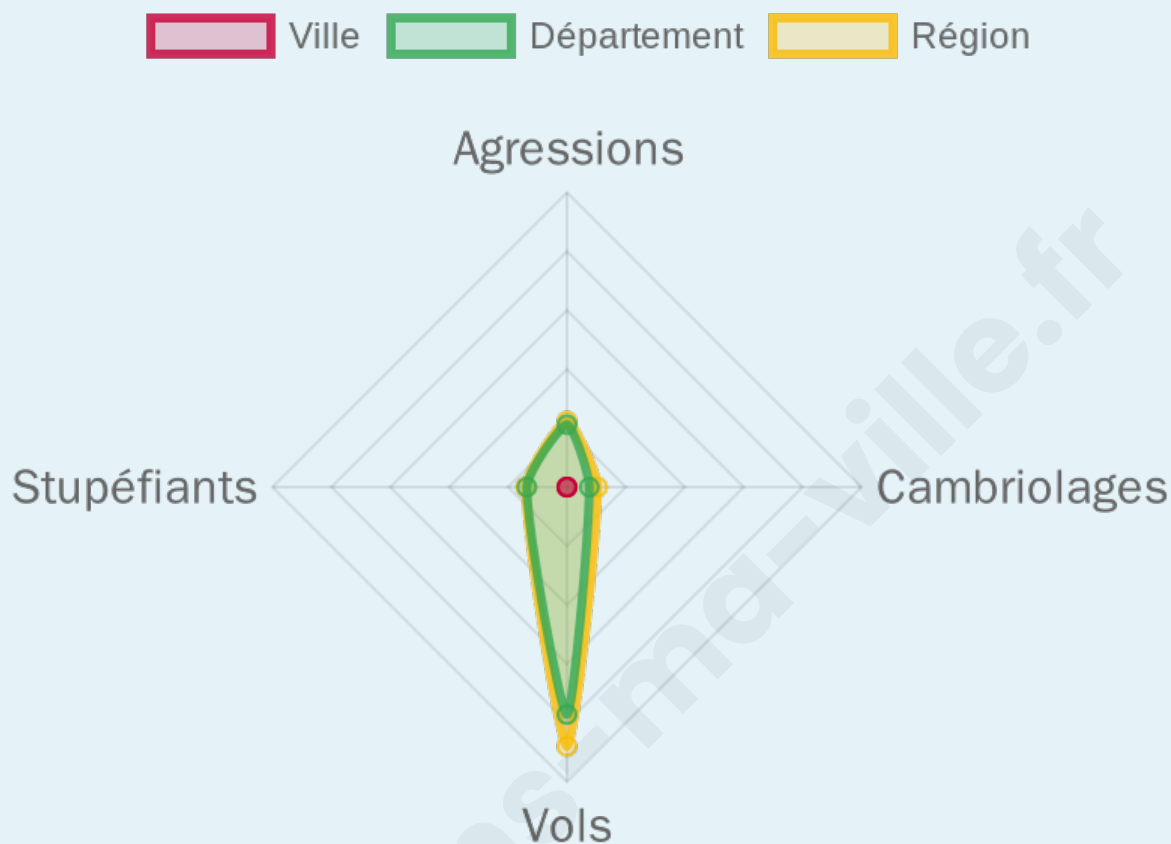
0

## Evolution du nombre d'infractions



## Pour comparer

(en proportion du nombre d'habitants)



Sources : Bases statistiques communale, départementale et régionale de la délinquance enregistrée par la police et la gendarmerie nationales selon les dernières parutions officielles de 2025 portant sur l'année 2024 ([data.gouv](https://data.gouv.fr)).

Agressions physiques / sexuelles : Violences sexuelles, coups et blessures volontaires intrafamiliaux, coups et blessures volontaires, autres coups, blessures volontaires et vols violents sans arme.

Cambriolages : Cambriolages de logements.

Vols : Vols avec armes, vols d'accessoires sur véhicules, vols dans les véhicules, vols de véhicules, vols sans violence contre des personnes, destructions, dégradations volontaires et escroqueries.

Stupéfiants : Trafic de stupéfiants dont (AFD) et usage de stupéfiants.

# Services à la population



## Commerce

Hypermarché	X <u>Saint-Pierre-du-Mont</u> 12km
Supermarché	X <u>Villeneuve-de-Marsan</u> 5km
Superette	X <u>Villeneuve-de-Marsan</u> 5km
Boulangerie	X <u>Maurrin</u> 3km
Boucherie	X <u>Castandet</u> 5km
Restaurant	X <u>Villeneuve-de-Marsan</u> 4km
Garage	1
Station-service	X <u>Villeneuve-de-Marsan</u> 6km
Banque	X <u>Villeneuve-de-Marsan</u> 5km
La poste	X <u>Artassenx</u> 5km
Coiffeur	X <u>Villeneuve-de-Marsan</u> 5km
Tabac	X <u>Villeneuve-de-Marsan</u> 5km
Bars / discothèque	X <u>Maurrin</u> 4km
Bibliothèque	X <u>Mont-de-Marsan</u> 14km
Cinéma	X <u>Mont-de-Marsan</u> 14km
Vétérinaire	X <u>Villeneuve-de-Marsan</u> 4km



## Santé

Pharmacie	X <u>Villeneuve-de-Marsan</u> 5km
Hôpital	X <u>Bretagne-de-Marsan</u> 11km
Laboratoire d'analyses médicales	X <u>Grenade-sur-l'Adour</u> 12km
Etablissement pour handicapé	X <u>Mont-de-Marsan</u> 11km
EHPA	X <u>Villeneuve-de-Marsan</u> 5km
Médecin	X <u>Villeneuve-de-Marsan</u> 5km
Dentiste	X <u>Villeneuve-de-Marsan</u> 5km
Chirurgien	X <u>Saint-Pierre-du-Mont</u> 12km
Dermatologue	X <u>Saint-Pierre-du-Mont</u> 14km
Anesthésiste	X <u>Saint-Pierre-du-Mont</u> 12km
Gastro-entérologue	X <u>Saint-Pierre-du-Mont</u> 12km
Gynécologue	X <u>Saint-Pierre-du-Mont</u> 12km
Cancérologue	X <u>Tarbes</u> 77km
Neurologue	X <u>Saint-Pierre-du-Mont</u> 12km
Ophtalmologue	X <u>Saint-Pierre-du-Mont</u> 12km
ORL	X <u>Saint-Pierre-du-Mont</u> 12km
Cardiologue	X <u>Saint-Pierre-du-Mont</u> 12km
Pédiatre	X <u>Saint-Pierre-du-Mont</u> 12km
Pneumologue	X <u>Saint-Pierre-du-Mont</u> 12km
Psychologue	X <u>Mont-de-Marsan</u> 14km
Radiologue	X <u>Saint-Pierre-du-Mont</u> 12km
Rhumatologue	X <u>Mont-de-Marsan</u> 15km
Sage-femme	X <u>Grenade-sur-l'Adour</u> 11km



## Éducation

Crèche	X <u>Le Vignau</u> 9km
Ecole maternelle Public	X <u>Villeneuve-de-Marsan</u> 5km
Ecole maternelle Privé	X <u>La Brède</u> 95km
Ecole primaire Public	1
Ecole primaire Privé	X <u>Grenade-sur-l'Adour</u> 11km
Collège Public	X <u>Villeneuve-de-Marsan</u> 5km

Collège Privé	X <u>Mont-de-Marsan</u> 16km
Lycée Public	X <u>Mont-de-Marsan</u> 11km
Lycée Privé	X <u>Saint-Pierre-du-Mont</u> 13km

Sources : Base Sirene des entreprises et de leurs établissements selon les dernières parutions officielles de 2025 portant sur l'année 2024 ([data.gouv](https://data.gouv.fr)). Liste, localisation et tarifs des professionnels de santé selon les dernières parutions officielles de 2025 portant sur l'année 2024 ([opendatasoft](https://opendatasoft.com)) et FINESS Extraction du Fichier des établissements selon les dernières parutions officielles de 2025 portant sur l'année 2024 ([data.gouv](https://data.gouv.fr)). Adresse et géolocalisation des établissements d'enseignement du premier et second degrés selon les dernières parutions officielles de 2025 portant sur l'année 2024 ([data.education.gouv](https://data.education.gouv.fr))

bien-dans-ma-ville.fr

## Villes autour de Pujo-le-Plan

Ville	Habitants	Superficie	Pop densité	Pop active	Taux chômage	Revenu moyen	Prix immobilier
Saint-Gein	409	17 km <sup>2</sup>	24 h/km <sup>2</sup>	48.2%	5.9%	21 460 €/an	1 458 €/m <sup>2</sup>
Maurrin	467	13 km <sup>2</sup>	36 h/km <sup>2</sup>	46.9%	3.4%	24 240 €/an	1 545 €/m <sup>2</sup>
Saint-Cricq-Villeneuve	472	15 km <sup>2</sup>	31 h/km <sup>2</sup>	48.3%	3.6%	24 230 €/an	1 489 €/m <sup>2</sup>
Artassenx	262	5 km <sup>2</sup>	52 h/km <sup>2</sup>	42.4%	3.1%	22 720 €/an	843 €/m <sup>2</sup>
Perquie	342	26 km <sup>2</sup>	13 h/km <sup>2</sup>	41.2%	2.6%	21 970 €/an	1 428 €/m <sup>2</sup>
Laglorieuse	626	11 km <sup>2</sup>	57 h/km <sup>2</sup>	45%	2.6%	24 900 €/an	1 605 €/m <sup>2</sup>
Castandet	425	16 km <sup>2</sup>	27 h/km <sup>2</sup>	45.9%	4.5%	22 800 €/an	1 658 €/m <sup>2</sup>
Villeneuve-de-Marsan	2 508	23 km <sup>2</sup>	109 h/km <sup>2</sup>	42.5%	4%	21 330 €/an	1 418 €/m <sup>2</sup>
Hontanx	608	30 km <sup>2</sup>	20 h/km <sup>2</sup>	47%	4.1%	21 740 €/an	1 609 €/m <sup>2</sup>
Bascons	855	18 km <sup>2</sup>	48 h/km <sup>2</sup>	46.7%	3.7%	25 160 €/an	1 805 €/m <sup>2</sup>
Bougue (1 avis)	833	22 km <sup>2</sup>	38 h/km <sup>2</sup>	47.9%	3.1%	25 480 €/an	1 852 €/m <sup>2</sup>
Arthez-d'Armagnac	92	11 km <sup>2</sup>	8 h/km <sup>2</sup>	55.4%	1.1%	20 740 €/an	824 €/m <sup>2</sup>
Mazerolles	715	16 km <sup>2</sup>	45 h/km <sup>2</sup>	40.7%	2.9%	27 350 €/an	1 858 €/m <sup>2</sup>
Bretagne-de-Marsan (3 avis)	1 618	12 km <sup>2</sup>	135 h/km <sup>2</sup>	44.3%	2.5%	24 740 €/an	1 910 €/m <sup>2</sup>
Gaillères	653	14 km <sup>2</sup>	47 h/km <sup>2</sup>	47.5%	3.5%	23 370 €/an	2 026 €/m <sup>2</sup>

bien-dans-ma-ville.fr



# **Vous aimez votre ville ? Notez-la !**

Et faites-nous part de vos remarques constructives



Avec

**BIEN** dans ma **VILLE** 