



Version web

# Ville de Puits

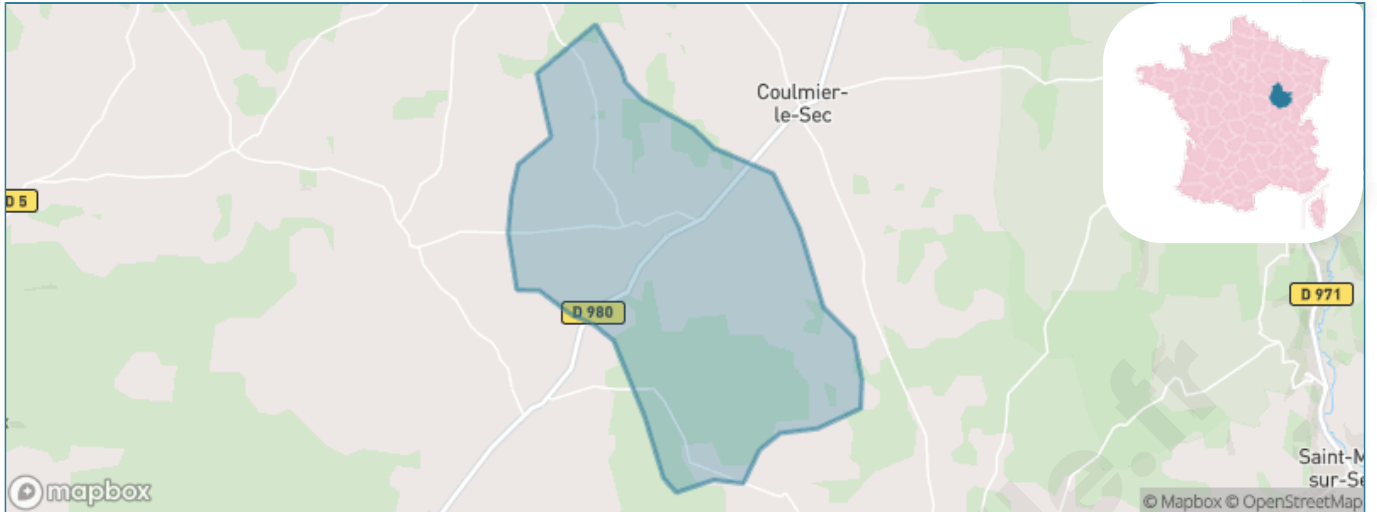
Présenté par

**BIEN** dans  
ma **VILLE** 

# Sommaire

Situation géographique .....	3
Statistiques sur la population .....	4
Evolution du nombre d'habitants .....	4
Tranche d'âge .....	5
0-14 ans .....	5
15-29 ans .....	5
30-44 ans .....	5
45-59 ans .....	5
60-74 ans .....	5
75-89 ans .....	5
90 ans et + .....	5
Activité professionnelle .....	5
Agriculteurs .....	5
Artisans, Commerçants .....	5
Cadres et sup. ....	5
Professions intermédiaires .....	5
Employé .....	5
Ouvrier .....	5
Retraité .....	5
Autres .....	5
Niveau de diplôme .....	6
Sans diplôme ou CEP .....	6
Brevet, BEPC, DNB .....	6
CAP-BEP ou équivalent .....	6
BAC ou équivalent .....	6
BAC+2 .....	6
BAC+3 ou +4 .....	6
BAC+5 ou plus .....	6
Composition des ménages .....	6
Couple sans enfant .....	6
Couple avec enfant(s) .....	6
Famille monoparentale .....	6
Colocation / Autre .....	6
Personnes seules .....	6
Profils électoraux .....	7
Premier tour .....	7
Sécurité .....	8
Evolution du nombre d'infractions .....	8
Pour comparer .....	9
Services à la population .....	10
Commerce .....	10
Éducation .....	10
Villes autour de Puits .....	12

# Situation géographique



## i Informations clés

- **Région** : Bourgogne-Franche-Comté
- **Département** : Côte-d'or
- **Code postal** : 21400
- **Superficie** : 20 km<sup>2</sup>

RÉGION  
BOURGOGNE  
FRANCHE  
COMTE

Côte  
d'Or  
LE DÉPARTEMENT



# Statistiques sur la population



Nombre d'habitants

**137**



Age moyen

**47 ans**



Pop active

**47.4%**



Taux chômage

**1.2%**



Pop densité

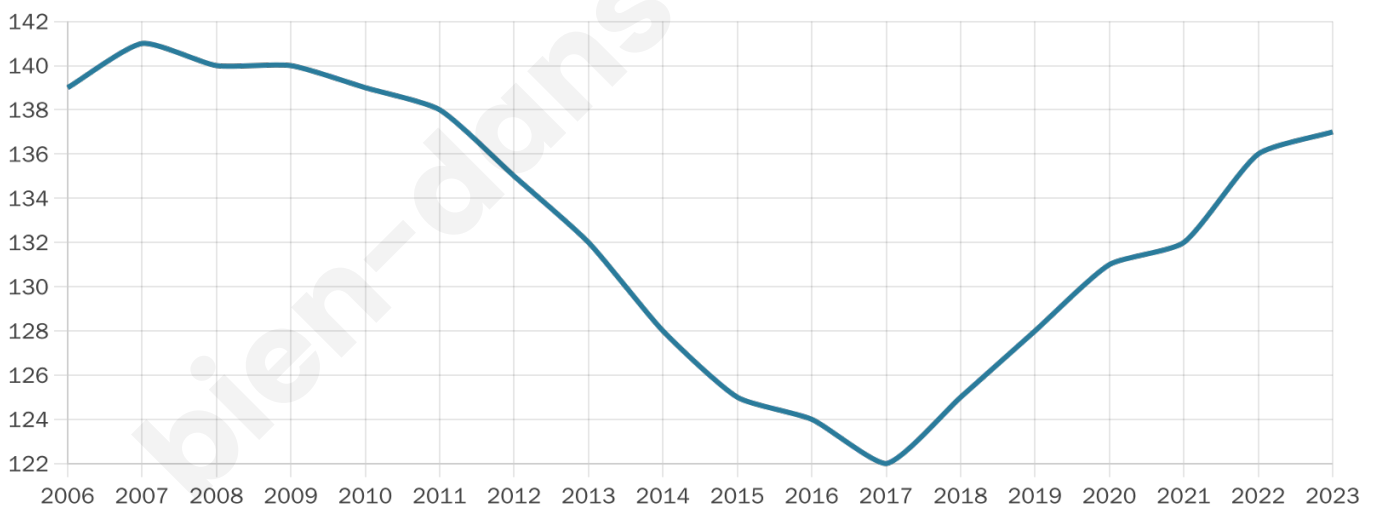
**7 h/km<sup>2</sup>**



Revenu moyen

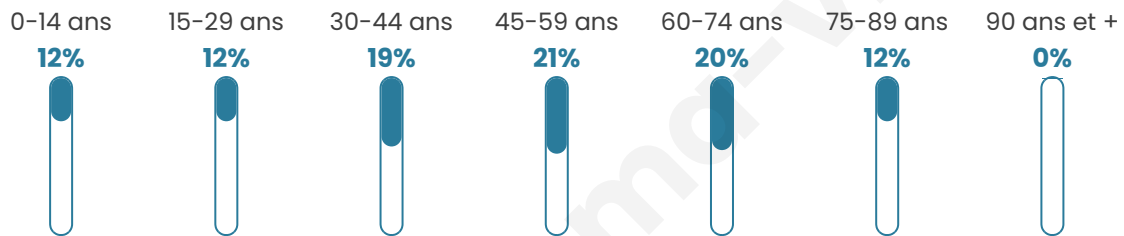
**24 260 €/an**

## Evolution du nombre d'habitants

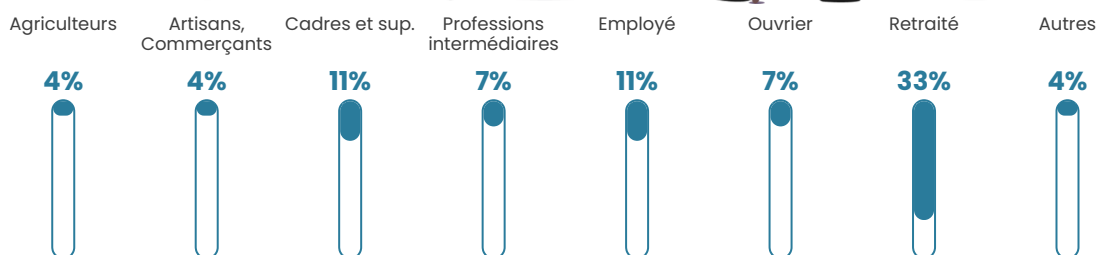


Sources : Institut national de la statistique et des études économiques (insee) selon Les dernières parutions officielles de 2024 portant sur les années 2020, 2021 et 2022.


## Tranche d'âge




## Activité professionnelle



## Niveau de diplôme















## Composition des ménages



# Profils électoraux

## Premier tour

	Emmanuel MACRON	32.94 %
	Marine LE PEN	24.71 %
	Éric ZEMMOUR	15.29 %
	Jean-Luc MÉLENCHON	10.59 %
	Jean LASSALLE	4.71 %
	Anne HIDALGO	4.71 %
	Valérie PÉCRESSÉ	3.53 %
	Fabien ROUSSEL	2.35 %
	Yannick JADOT	1.18 %
	Nathalie ARTHAUD	0.00 %
	Philippe POUTOU	0.00 %
	Nicolas DUPONT- AIGNAN	0.00 %



### 106 inscrits

Participation : 82.08%

Votes blancs : 1.15%

Votes nuls : 1.15%

## Second tour

	Emmanuel MACRON	47,06 %
	Marine LE PEN	52,94 %

### 106 inscrits

Participation : 72.64%

Votes blancs : 7.79%

Votes nuls : 3.9%

# Sécurité



Agressions physiques / sexuelles

0



Cambriolages

0



Vols / dégradations

0



Stupéfiants

0

## Evolution du nombre d'infractions



## Pour comparer

(en proportion du nombre d'habitants)



Sources : Bases statistiques communale, départementale et régionale de la délinquance enregistrée par la police et la gendarmerie nationales selon les dernières parutions officielles de 2025 portant sur l'année 2024 ([data.gouv](https://data.gouv.fr)).

Agressions physiques / sexuelles : Violences sexuelles, coups et blessures volontaires intrafamiliaux, coups et blessures volontaires, autres coups, blessures volontaires et vols violents sans arme.

Cambriolages : Cambriolages de logements.

Vols : Vols avec armes, vols d'accessoires sur véhicules, vols dans les véhicules, vols de véhicules, vols sans violence contre des personnes, destructions, dégradations volontaires et escroqueries.

Stupéfiants : Trafic de stupéfiants dont (AFD) et usage de stupéfiants.

# Services à la population



## Commerce

Hypermarché	X <a href="#">Montbard</a> 15km
Supermarché	X <a href="#">Bonnée</a> 3km
Superette	X <a href="#">Coulmier-le-Sec</a> 3km
Boulangerie	X <a href="#">Savoisy</a> 4km
Boucherie	X <a href="#">Montbard</a> 16km
Restaurant	X <a href="#">Coulmier-le-Sec</a> 3km
Garage	X <a href="#">Chamesson</a> 8km
Station-service	X <a href="#">Laignes</a> 13km
Banque	X <a href="#">Laignes</a> 14km
La poste	X <a href="#">Montbard</a> 15km
Coiffeur	X <a href="#">Ampilly-le-Sec</a> 10km
Tabac	X <a href="#">Montbard</a> 16km
Bars / discothèque	X <a href="#">Coulmier-le-Sec</a> 3km
Bibliothèque	X <a href="#">Leuglay</a> 26km
Cinéma	X <a href="#">Montbard</a> 16km
Vétérinaire	X <a href="#">Lucenay-le-Duc</a> 14km



## Santé

Pharmacie	X <a href="#">Laignes</a> 14km
Hôpital	X <a href="#">Montbard</a> 15km
Laboratoire d'analyses médicales	X <a href="#">Montbard</a> 16km
Etablissement pour handicapé	X <a href="#">Montbard</a> 14km
EHPA	X <a href="#">Aisey-sur-Seine</a> 9km
Médecin	X <a href="#">Villaines-en-Duesmois</a> 7km
Dentiste	X <a href="#">Montbard</a> 15km
Chirurgien	X <a href="#">Jailly-les-Moulins</a> 32km
Dermatologue	X <a href="#">Semur-en-Auxois</a> 28km
Anesthésiste	X <a href="#">Dijon</a> 60km
Gastro-entérologue	X <a href="#">Semur-en-Auxois</a> 28km
Gynécologue	X <a href="#">Pouilly-en-Auxois</a> 54km
Cancérologue	X <a href="#">Auxerre</a> 66km
Neurologue	X <a href="#">Dijon</a> 60km
Ophthalmologue	X <a href="#">Tonnerre</a> 39km
ORL	X <a href="#">Tonnerre</a> 39km
Cardiologue	X <a href="#">Montbard</a> 16km
Pédiatre	X <a href="#">Châtillon-sur-Seine</a> 16km
Pneumologue	X <a href="#">Montbard</a> 15km
Psychologue	X <a href="#">Montbard</a> 16km
Radiologue	X <a href="#">Tonnerre</a> 39km
Rhumatologue	X <a href="#">Tonnerre</a> 39km
Sage-femme	X <a href="#">Montbard</a> 15km



## Éducation

Crèche	X <a href="#">Montbard</a> 15km
Ecole maternelle Public	X <a href="#">Chamesson</a> 8km
Ecole maternelle Privé	X <a href="#">Domrémy-la-Pucelle</a> 120km
Ecole primaire Public	X <a href="#">Savoisy</a> 4km
Ecole primaire Privé	X <a href="#">Châtillon-sur-Seine</a> 16km
Collège Public	X <a href="#">Laignes</a> 14km
Collège Privé	X <a href="#">Châtillon-sur-Seine</a> 16km
Lycée Public	X <a href="#">Montbard</a> 16km
Lycée Privé	X <a href="#">Châtillon-sur-Seine</a> 16km

Sources : Base Sirene des entreprises et de leurs établissements selon les dernières parutions officielles de 2025 portant sur l'année 2024 ([data.gouv](#)). Liste, localisation et tarifs des professionnels de santé selon les dernières parutions officielles de 2025 portant sur l'année

2024 ([opendatasoft](#)) et FINISS Extraction du Fichier des établissements selon les dernières parutions officielles de 2025 portant sur l'année 2024 ([data.gouv](#)). Adresse et géolocalisation des établissements d'enseignement du premier et second degrés selon les dernières parutions officielles de 2025 portant sur l'année 2024 ([data.education.gouv](#))

bien-dans-ma-ville.fr

## Villes autour de Puits

Ville	Habitants	Superficie	Pop densité	Pop active	Taux chômage	Revenu moyen	Prix immobilier
Coulmier-le-Sec	240	32 km <sup>2</sup>	8 h/km <sup>2</sup>	43.3%	1.3%	21 320 €/an	1 066 €/m <sup>2</sup>
Savoisy	194	24 km <sup>2</sup>	8 h/km <sup>2</sup>	48.5%	3.1%	23 640 €/an	1 143 €/m <sup>2</sup>
Étais	75	14 km <sup>2</sup>	5 h/km <sup>2</sup>	38.7%	2.7%	NC	1 902 €/m <sup>2</sup>
Nesle-et-Massoult	78	23 km <sup>2</sup>	3 h/km <sup>2</sup>	47.4%	3.8%	NC	1 163 €/m <sup>2</sup>
Villaines-en-Duesmois	252	34 km <sup>2</sup>	7 h/km <sup>2</sup>	45.6%	2%	22 050 €/an	720 €/m <sup>2</sup>
Planay	61	8 km <sup>2</sup>	8 h/km <sup>2</sup>	31.1%	1.6%	NC	NC
Chamesson	248	15 km <sup>2</sup>	17 h/km <sup>2</sup>	44.8%	3.2%	21 660 €/an	724 €/m <sup>2</sup>
Chemin-d'Aisey	62	8 km <sup>2</sup>	8 h/km <sup>2</sup>	50%	1.6%	NC	749 €/m <sup>2</sup>
Ampilly-le-Sec	322	24 km <sup>2</sup>	13 h/km <sup>2</sup>	44.7%	3.7%	22 310 €/an	1 745 €/m <sup>2</sup>
Nod-sur-Seine	204	24 km <sup>2</sup>	9 h/km <sup>2</sup>	49%	2.5%	21 740 €/an	928 €/m <sup>2</sup>
Aisey-sur-Seine	160	12 km <sup>2</sup>	13 h/km <sup>2</sup>	41.9%	4.4%	18 170 €/an	389 €/m <sup>2</sup>
Touillon	461	37 km <sup>2</sup>	12 h/km <sup>2</sup>	47.5%	2%	23 810 €/an	1 081 €/m <sup>2</sup>
Balot	86	15 km <sup>2</sup>	6 h/km <sup>2</sup>	61.6%	5.8%	NC	1 320 €/m <sup>2</sup>
Brémur-et-Vaurois	45	9 km <sup>2</sup>	5 h/km <sup>2</sup>	42.2%	4.4%	NC	636 €/m <sup>2</sup>
Semond	32	6 km <sup>2</sup>	5 h/km <sup>2</sup>	40.6%	12.5%	NC	NC

bien-dans-ma-ville.fr



# Vous aimez votre ville ? Notez-la !

Et faites-nous part de vos remarques constructives



Avec

**BIEN** dans  
ma **VILLE** 