



Version web

Ville de Puisseguin

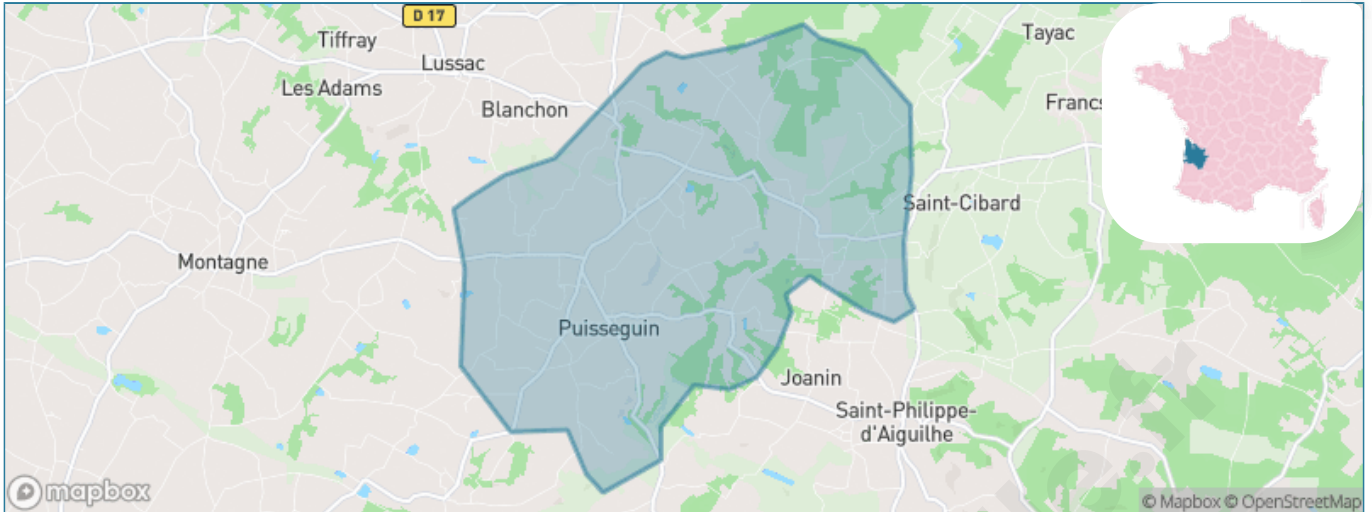
Présenté par

BIEN dans
ma **VILLE** 

Sommaire

Situation géographique	3
Statistiques sur la population	4
Evolution du nombre d'habitants	4
Tranche d'âge	5
0-14 ans	5
15-29 ans	5
30-44 ans	5
45-59 ans	5
60-74 ans	5
75-89 ans	5
90 ans et +	5
Activité professionnelle	5
Agriculteurs	5
Artisans, Commerçants	5
Cadres et sup.	5
Professions intermédiaires	5
Employé	5
Ouvrier	5
Retraité	5
Autres	5
Niveau de diplôme	6
Sans diplôme ou CEP	6
Brevet, BEPC, DNB	6
CAP-BEP ou équivalent	6
BAC ou équivalent	6
BAC+2	6
BAC+3 ou +4	6
BAC+5 ou plus	6
Composition des ménages	6
Couple sans enfant	6
Couple avec enfant(s)	6
Famille monoparentale	6
Colocation / Autre	6
Personnes seules	6
Profils électoraux	7
Premier tour	7
Sécurité	8
Evolution du nombre d'infractions	8
Pour comparer	9
Services à la population	10
Commerce	10
Éducation	10
Villes autour de Puisseguin	11

Situation géographique



i Informations clés

- **Région** : Nouvelle-Aquitaine
- **Département** : Gironde
- **Code postal** : 33570
- **Superficie** : 17 km²



Statistiques sur la population



Nombre d'habitants

834



Age moyen

45 ans



Pop active

47.6%



Taux chômage

9.7%



Pop densité

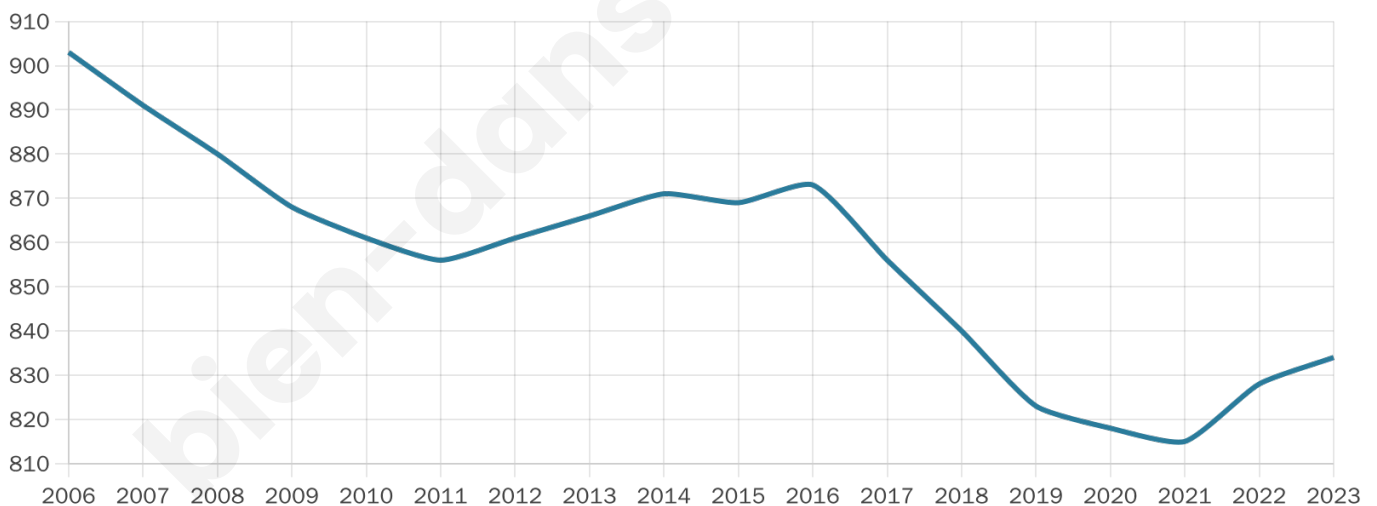
49 h/km²



Revenu moyen

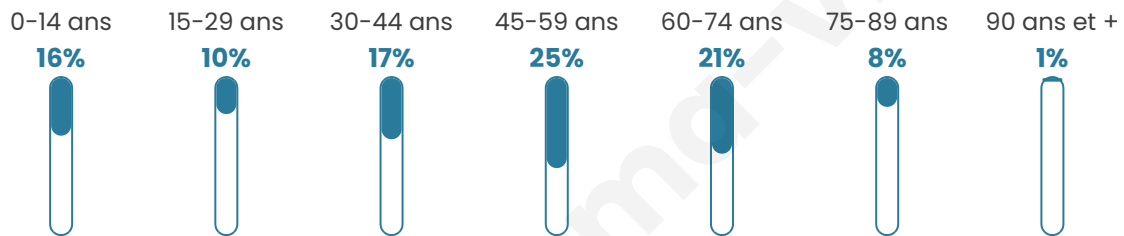
22 940 €/an

Evolution du nombre d'habitants

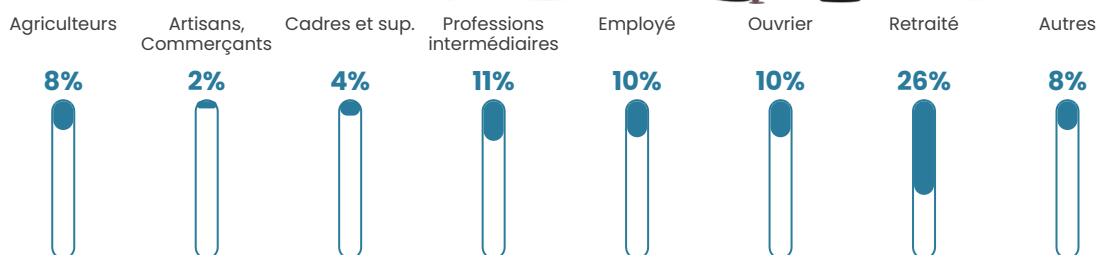


Sources : Institut national de la statistique et des études économiques (insee) selon Les dernières parutions officielles de 2024 portant sur les années 2020, 2021 et 2022.


Tranche d'âge




Activité professionnelle



Niveau de diplôme



Composition des ménages



Profils électoraux



Premier tour

	Emmanuel MACRON	31.20 %
	Marine LE PEN	24.42 %
	Jean-Luc MÉLENCHON	12.98 %
	Éric ZEMMOUR	10.27 %
	Jean LASSALLE	7.56 %
	Valérie PÉCRESSÉ	5.04 %
	Nicolas DUPONT- AIGNAN	2.71 %
	Yannick JADOT	2.13 %
	Fabien ROUSSEL	1.94 %
	Anne HIDALGO	0.78 %
	Philippe POUTOU	0.78 %
	Nathalie ARTHAUD	0.19 %

631 inscrits

Participation : 82.88%
Votes blancs : 1.34%
Votes nuls : 0.00%

Second tour

	Emmanuel MACRON	54,04 %
	Marine LE PEN	45,96 %

632 inscrits

Participation : 81.33%
Votes blancs : 6.61%
Votes nuls : 1.95%

Sécurité



Agressions physiques / sexuelles

0



Cambriolages

0



Vols / dégradations

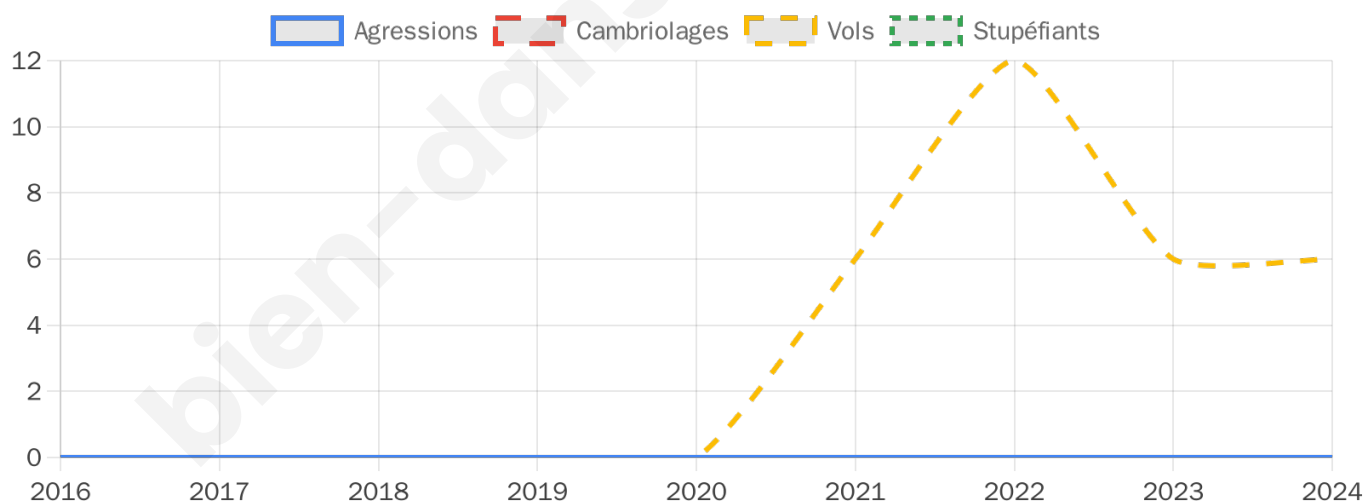
6



Stupéfiants

0

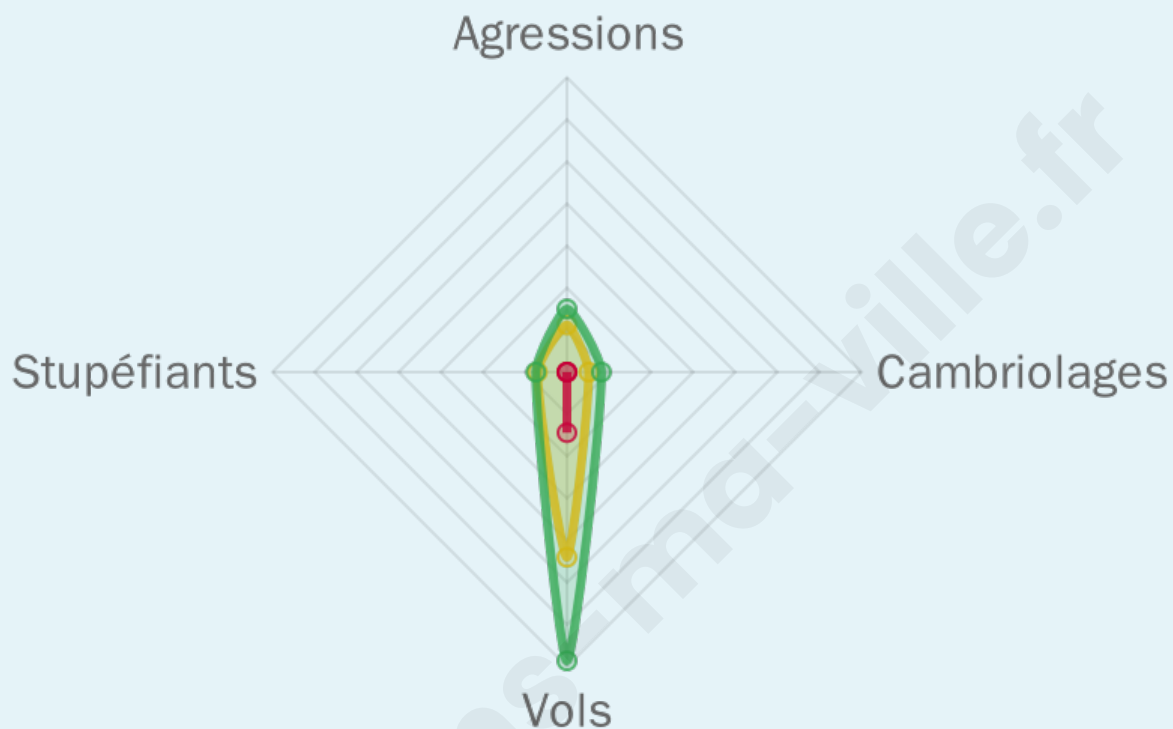
Evolution du nombre d'infractions



Pour comparer

(en proportion du nombre d'habitants)

■ Ville ■ Département ■ Région



Sources : Bases statistiques communale, départementale et régionale de la délinquance enregistrée par la police et la gendarmerie nationales selon les dernières parutions officielles de 2025 portant sur l'année 2024 ([data.gouv](https://data.gouv.fr)).

Agressions physiques / sexuelles : Violences sexuelles, coups et blessures volontaires intrafamiliaux, coups et blessures volontaires, autres coups, blessures volontaires et vols violents sans arme.

Cambriolages : Cambriolages de logements.

Vols : Vols avec armes, vols d'accessoires sur véhicules, vols dans les véhicules, vols de véhicules, vols sans violence contre des personnes, destructions, dégradations volontaires et escroqueries.

Stupéfiants : Trafic de stupéfiants dont (AFD) et usage de stupéfiants.

Services à la population



Commerce

Hypermarché	X Saint-Magne-de-Castillon 9km
Supermarché	X Castillon-la-Bataille 9km
Superette	2
Boulangerie	1
Boucherie	1
Restaurant	2
Garage	2
Station-service	X Saint-Magne-de-Castillon 7km
Banque	X Lussac 3km
La poste	1
Coiffeur	3
Tabac	X Saint-Genès-de-Castillon 4km
Bars / discothèque	1
Bibliothèque	X Saint-Michel-de-Montaigne 8km
Cinéma	X Libourne 14km
Vétérinaire	X Abzac 8km



Santé

Pharmacie	1
Hôpital	X Castillon-la-Bataille 9km
Laboratoire d'analyses médicales	X Castillon-la-Bataille 9km
Etablissement pour handicapé	X Lussac 4km
EHPA	X Castillon-la-Bataille 9km
Médecin	X Lussac 3km
Dentiste	X Lussac 3km
Chirurgien	X Libourne 13km
Dermatologue	X Libourne 14km
Anesthésiste	X Libourne 13km
Gastro-entérologue	X Saint-André-de-Cubzac 30km
Gynécologue	X Libourne 13km
Cancérologue	X Bordeaux 41km
Neurologue	X Villefranche-de-Lonchat 10km
Ophtalmologue	X Castillon-la-Bataille 9km
ORL	X Libourne 13km
Cardiologue	X Saint-Magne-de-Castillon 8km
Pédiatre	X Libourne 14km
Pneumologue	X Libourne 14km
Psychologue	X Libourne 13km
Radiologue	X Libourne 13km
Rhumatologue	X Libourne 13km
Sage-femme	1



Éducation

Crèche	X Les Artigues-de-Lussac 7km
Ecole maternelle Public	X Les Salles-de-Castillon 6km
Ecole maternelle Privé	X Bordeaux 41km
Ecole primaire Public	1
Ecole primaire Privé	X Saint-Émilion 8km
Collège Public	X Lussac 3km
Collège Privé	X Saint-Médard-de-Guizières 9km
Lycée Public	X Montagne 9km
Lycée Privé	X Saint-Médard-de-Guizières 9km

Sources : Base Sirene des entreprises et de leurs établissements selon les dernières parutions officielles de 2025 portant sur l'année 2024 ([data.gouv](#)). Liste, localisation et tarifs des professionnels de santé selon les dernières parutions officielles de 2025 portant sur l'année 2024 ([opendatasoft](#)) et FINISS Extraction du Fichier des établissements selon les dernières parutions officielles de 2025 portant sur l'année 2024 ([data.gouv](#)). Adresse et géolocalisation des établissements d'enseignement du premier et second degrés selon les dernières parutions officielles de 2025 portant sur l'année 2024 ([data.education.gouv](#))

Villes autour de Puisseguin

Ville	Habitants	Superficie	Pop densité	Pop active	Taux chômage	Revenu moyen	Prix immobilier
Saint-Philippe-d'Aiguille	376	5 km ²	75 h/km ²	48.9%	4%	21 660 €/an	1 305 €/m ²
Lussac	1 151	23 km ²	50 h/km ²	50.4%	5.3%	21 680 €/an	2 155 €/m ²
Saint-Genès-de-Castillon	361	6 km ²	60 h/km ²	45.4%	4.4%	22 100 €/an	1 451 €/m ²
Saint-Cibard	188	3 km ²	63 h/km ²	48.9%	4.3%	21 580 €/an	976 €/m ²
Tayac	126	7 km ²	18 h/km ²	46%	4.8%	23 160 €/an	2 297 €/m ²
Francs	176	6 km ²	29 h/km ²	54%	2.8%	22 200 €/an	1 518 €/m ²
Montagne (3 avis)	1 510	26 km ²	58 h/km ²	49.7%	4.5%	23 230 €/an	1 784 €/m ²
Gardegan-et-Tourtirac	274	9 km ²	30 h/km ²	53.3%	3.3%	23 490 €/an	1 458 €/m ²
Petit-Palais-et-Cornemps	740	14 km ²	53 h/km ²	48.6%	4.3%	21 520 €/an	1 367 €/m ²
Sainte-Colombe	423	4 km ²	106 h/km ²	50.6%	6.4%	23 330 €/an	1 596 €/m ²
Saint-Hippolyte	118	4 km ²	30 h/km ²	68.6%	9.3%	25 440 €/an	1 485 €/m ²
Saint-Christophe-des-Bardes	386	7 km ²	55 h/km ²	47.2%	4.1%	24 580 €/an	2 140 €/m ²
Saint-Étienne-de-Lisse	180	7 km ²	26 h/km ²	55.6%	8.9%	21 180 €/an	1 176 €/m ²
Les Artigues-de-Lussac	1 119	10 km ²	112 h/km ²	50.8%	6%	22 970 €/an	2 108 €/m ²
Saint-Magne-de-Castillon	2 165	13 km ²	167 h/km ²	43.2%	5.2%	21 620 €/an	1 826 €/m ²

bien-dans-ma-ville.fr



Vous aimez votre ville ? Notez-la !

Et faites-nous part de vos remarques constructives



Avec

BIEN dans ma **VILLE** 