



Version web

Ville de Puisieux-et- Clanlieu

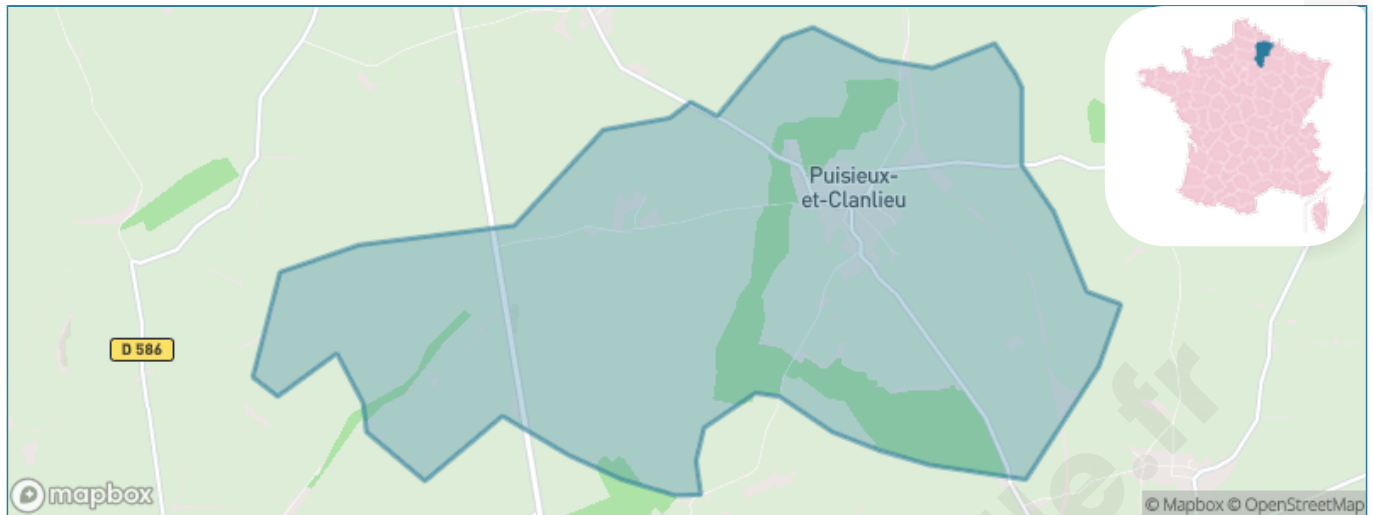
Présenté par

BIEN dans
ma **VILLE** 

Sommaire

Situation géographique	3
Statistiques sur la population	4
Evolution du nombre d'habitants	4
Tranche d'âge	5
0-14 ans	5
15-29 ans	5
30-44 ans	5
45-59 ans	5
60-74 ans	5
75-89 ans	5
90 ans et +	5
Activité professionnelle	5
Agriculteurs	5
Artisans, Commerçants	5
Cadres et sup.	5
Professions intermédiaires	5
Employé	5
Ouvrier	5
Retraité	5
Autres	5
Niveau de diplôme	6
Sans diplôme ou CEP	6
Brevet, BEPC, DNB	6
CAP-BEP ou équivalent	6
BAC ou équivalent	6
BAC+2	6
BAC+3 ou +4	6
BAC+5 ou plus	6
Composition des ménages	6
Couple sans enfant	6
Couple avec enfant(s)	6
Famille monoparentale	6
Colocation / Autre	6
Personnes seules	6
Profils électoraux	7
Premier tour	7
Sécurité	8
Evolution du nombre d'infractions	8
Pour comparer	9
Services à la population	10
Commerce	10
Éducation	10
Villes autour de Puisieux-et-Clanlieu	12

Situation géographique



i Informations clés

- **Région** : Hauts-de-France
- **Département** : Aisne
- **Code postal** : 02120
- **Superficie** : 17 km²



Statistiques sur la population



Nombre d'habitants

331



Age moyen

37 ans



Pop active

40.5%



Taux chômage

11.6%



Pop densité

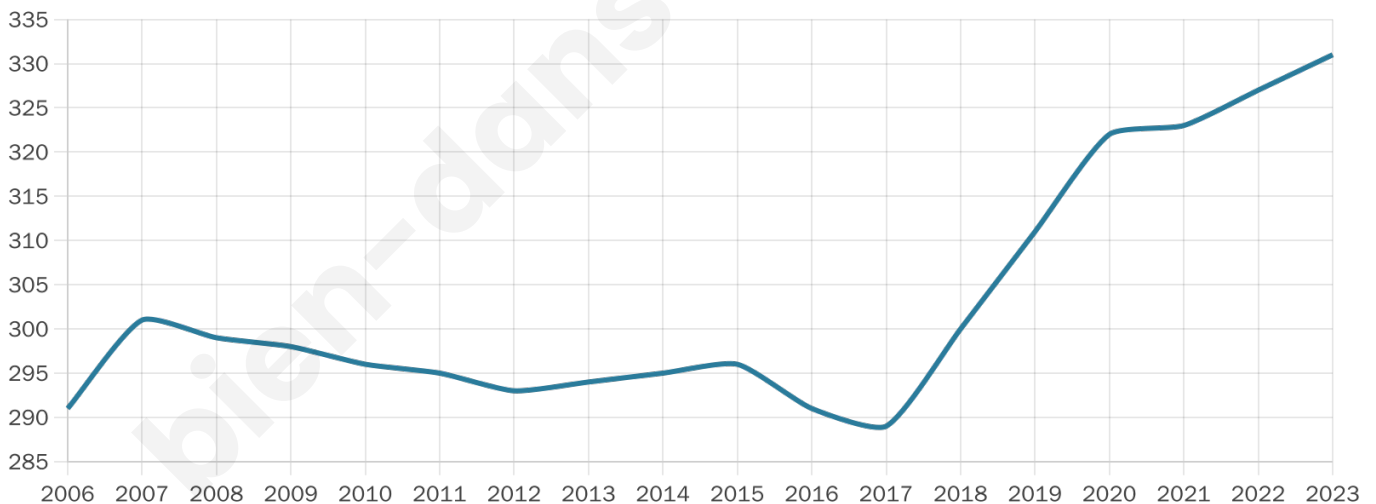
19 h/km²



Revenu moyen

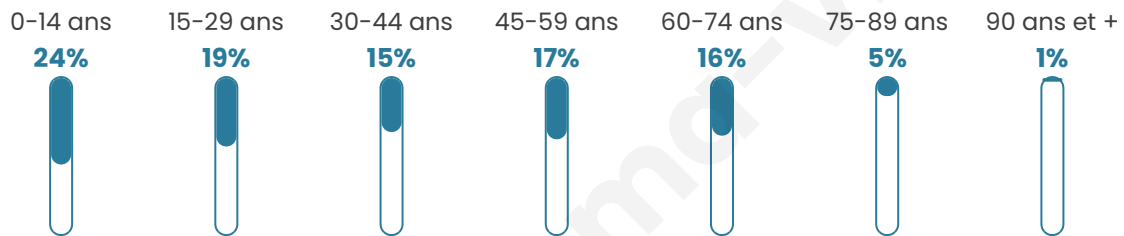
18 680 €/an

Evolution du nombre d'habitants

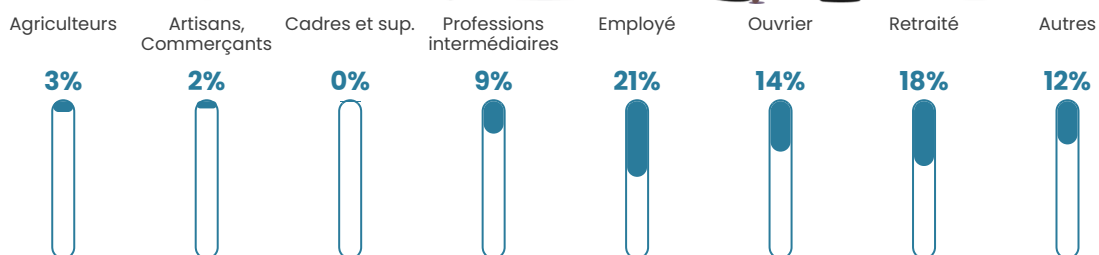


Sources : Institut national de la statistique et des études économiques (insee) selon Les dernières parutions officielles de 2024 portant sur les années 2020, 2021 et 2022.


Tranche d'âge




Activité professionnelle



Niveau de diplôme















Composition des ménages



Profils électoraux

Premier tour

	Marine LE PEN	40.24 %
	Emmanuel MACRON	21.89 %
	Éric ZEMMOUR	16.57 %
	Valérie PÉCRESE	6.51 %
	Jean-Luc MÉLENCHON	5.92 %
	Nicolas DUPONT-AIGNAN	3.55 %
	Anne HIDALGO	1.78 %
	Nathalie ARTHAUD	1.18 %
	Yannick JADOT	1.18 %
	Fabien ROUSSEL	0.59 %
	Jean LASSALLE	0.59 %
	Philippe POUTOU	0.00 %



219 inscrits

Participation : 77.17%

Votes blancs : 0.00%

Votes nuls : 0.00%

Second tour

	Emmanuel MACRON	31,71 %
	Marine LE PEN	68,29 %

219 inscrits

Participation : 78.08%

Votes blancs : 4.09%

Votes nuls : 0%

Sécurité



Agressions physiques / sexuelles

0



Cambriolages

0



Vols / dégradations

0



Stupéfiants

0

Evolution du nombre d'infractions



Pour comparer

(en proportion du nombre d'habitants)



Sources : Bases statistiques communale, départementale et régionale de la délinquance enregistrée par la police et la gendarmerie nationales selon les dernières parutions officielles de 2025 portant sur l'année 2024 ([data.gouv](https://data.gouv.fr)).

Agressions physiques / sexuelles : Violences sexuelles, coups et blessures volontaires intrafamiliaux, coups et blessures volontaires, autres coups, blessures volontaires et vols violents sans arme.

Cambriolages : Cambriolages de logements.

Vols : Vols avec armes, vols d'accessoires sur véhicules, vols dans les véhicules, vols de véhicules, vols sans violence contre des personnes, destructions, dégradations volontaires et escroqueries.

Stupéfiants : Trafic de stupéfiants dont (AFD) et usage de stupéfiants.

Services à la population



Commerce

Hypermarché	X <u>Harly</u> 25km
Supermarché	X <u>Guise</u> 6km
Superette	X <u>Sains-Richaumont</u> 4km
Boulangerie	X <u>Sains-Richaumont</u> 4km
Boucherie	1
Restaurant	X <u>Guise</u> 6km
Garage	X <u>Sains-Richaumont</u> 5km
Station-service	X <u>Guise</u> 6km
Banque	X <u>Guise</u> 6km
La poste	X <u>Sains-Richaumont</u> 4km
Coiffeur	X <u>Sains-Richaumont</u> 4km
Tabac	X <u>Crécy-sur-Serre</u> 17km
Bars / discothèque	X <u>Sains-Richaumont</u> 4km
Bibliothèque	X <u>Saint-Quentin</u> 27km
Cinéma	X <u>Guise</u> 6km
Vétérinaire	X <u>Wiège-Faty</u> 5km



Santé

Pharmacie	X <u>Sains-Richaumont</u> 4km
Hôpital	X <u>Guise</u> 6km
Laboratoire d'analyses médicales	X <u>Guise</u> 6km
Etablissement pour handicapé	X <u>Guise</u> 6km
EHPA	X <u>Guise</u> 6km
Médecin	X <u>Sains-Richaumont</u> 4km
Dentiste	X <u>Guise</u> 6km
Chirurgien	X <u>Guise</u> 6km
Dermatologue	X <u>Vervins</u> 17km
Anesthésiste	X <u>Saint-Quentin</u> 26km
Gastro-entérologue	X <u>Saint-Quentin</u> 26km
Gynécologue	X <u>Marle</u> 15km
Cancérologue	X <u>Saint-Quentin</u> 26km
Neurologue	X <u>Origny-Sainte-Benoite</u> 12km
Ophthalmologue	X <u>Saint-Quentin</u> 27km
ORL	X <u>Saint-Quentin</u> 26km
Cardiologue	X <u>Saint-Quentin</u> 27km
Pédiatre	X <u>Saint-Quentin</u> 28km
Pneumologue	X <u>Saint-Quentin</u> 27km
Psychologue	X <u>Guise</u> 6km
Radiologue	X <u>Le Nouvion-en-Thiérache</u> 20km
Rhumatologue	X <u>Saint-Quentin</u> 26km
Sage-femme	X <u>Guise</u> 6km



Éducation

Crèche	X <u>Agny</u> 14km
Ecole maternelle Public	X <u>Audigny</u> 2km
Ecole maternelle Privé	X <u>Soissons</u> 58km
Ecole primaire Public	X <u>Sains-Richaumont</u> 4km
Ecole primaire Privé	X <u>Le Hérie-la-Viéville</u> 3km
Collège Public	X <u>Sains-Richaumont</u> 4km
Collège Privé	X <u>Le Hérie-la-Viéville</u> 3km
Lycée Public	X <u>Guise</u> 6km

Lycée Privé

X Le Hérie-la-Viéville
3km

Sources : Base Sirene des entreprises et de leurs établissements selon les dernières parutions officielles de 2025 portant sur l'année 2024 ([data.gouv](#)). Liste, localisation et tarifs des professionnels de santé selon les dernières parutions officielles de 2025 portant sur l'année 2024 ([opendatasoft](#)) et FINESSE Extraction du Fichier des établissements selon les dernières parutions officielles de 2025 portant sur l'année 2024 ([data.gouv](#)). Adresse et géolocalisation des établissements d'enseignement du premier et second degrés selon les dernières parutions officielles de 2025 portant sur l'année 2024 ([data.education.gouv](#))

bien-dans-ma-ville.fr

Villes autour de Puisieux-et-Clanlieu

Ville	Habitants	Superficie	Pop densité	Pop active	Taux chômage	Revenu moyen	Prix immobilier
Audigny	273	10 km ²	27 h/km ²	47.3%	8.1%	19 950 €/an	1 097 €/m ²
Colonfay	71	3 km ²	24 h/km ²	32.4%	4.2%	NC	NC
Sains-Richaumont	923	12 km ²	77 h/km ²	44.7%	7.8%	19 290 €/an	849 €/m ²
Le Hérie-la-Viéville	192	9 km ²	21 h/km ²	44.8%	6.3%	19 680 €/an	751 €/m ²
Flavigny-le-Grand-et-Beaurain	420	13 km ²	32 h/km ²	46.7%	6.2%	21 670 €/an	589 €/m ²
Villers-lès-Guise	166	8 km ²	21 h/km ²	42.2%	4.2%	21 620 €/an	814 €/m ²
Wiège-Faty	179	7 km ²	26 h/km ²	52.5%	8.9%	20 090 €/an	1 200 €/m ²
Chevennes	136	6 km ²	23 h/km ²	42.6%	8.8%	20 280 €/an	870 €/m ²
Landifay-et-Bertaignemont	241	19 km ²	13 h/km ²	49.4%	5%	18 960 €/an	1 006 €/m ²
Monceau-sur-Oise	132	5 km ²	26 h/km ²	44.7%	6.1%	23 550 €/an	673 €/m ²
Guise (5 avis)	4 490	16 km ²	281 h/km ²	39.1%	11.3%	17 320 €/an	933 €/m ²
Le Sourd	155	7 km ²	22 h/km ²	52.3%	5.2%	21 020 €/an	772 €/m ²
Malzy	178	10 km ²	18 h/km ²	51.7%	3.4%	22 820 €/an	842 €/m ²
Proisy	276	5 km ²	55 h/km ²	37%	5.1%	22 140 €/an	760 €/m ²
Romery	83	4 km ²	21 h/km ²	38.6%	2.4%	NC	1 211 €/m ²

bien-dans-ma-ville.fr



Vous aimez votre ville ? Notez-la !

Et faites-nous part de vos remarques constructives



Avec

BIEN dans ma **VILLE** 