



Version web

# Ville de Pugey

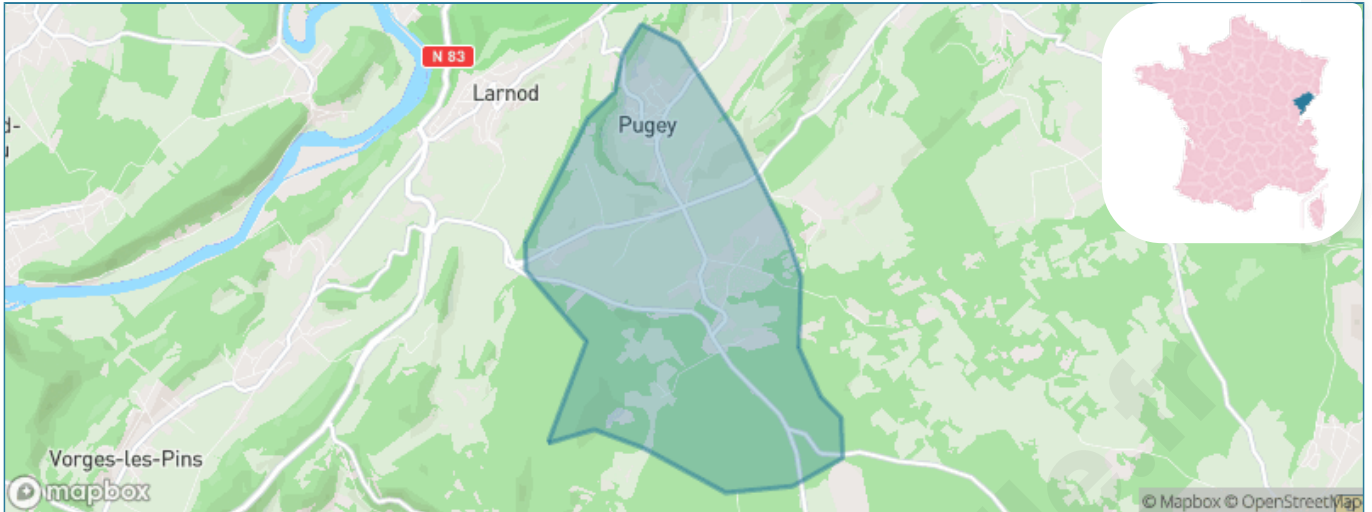
Présenté par

**BIEN** dans  
ma **VILLE** 

# Sommaire

Situation géographique .....	3
Statistiques sur la population .....	4
Evolution du nombre d'habitants .....	4
Tranche d'âge .....	5
0-14 ans .....	5
15-29 ans .....	5
30-44 ans .....	5
45-59 ans .....	5
60-74 ans .....	5
75-89 ans .....	5
90 ans et + .....	5
Activité professionnelle .....	5
Agriculteurs .....	5
Artisans, Commerçants .....	5
Cadres et sup. ....	5
Professions intermédiaires .....	5
Employé .....	5
Ouvrier .....	5
Retraité .....	5
Autres .....	5
Niveau de diplôme .....	6
Sans diplôme ou CEP .....	6
Brevet, BEPC, DNB .....	6
CAP-BEP ou équivalent .....	6
BAC ou équivalent .....	6
BAC+2 .....	6
BAC+3 ou +4 .....	6
BAC+5 ou plus .....	6
Composition des ménages .....	6
Couple sans enfant .....	6
Couple avec enfant(s) .....	6
Famille monoparentale .....	6
Colocation / Autre .....	6
Personnes seules .....	6
Profils électoraux .....	7
Premier tour .....	7
Sécurité .....	8
Evolution du nombre d'infractions .....	8
Pour comparer .....	9
Services à la population .....	10
Commerce .....	10
Éducation .....	10
Villes autour de Pugey .....	11

# Situation géographique



## i Informations clés

- **Région** : Bourgogne-Franche-Comté
- **Département** : Doubs
- **Code postal** : 25720
- **Superficie** : 7 km<sup>2</sup>

**RÉGION**  
**BOURGOGNE**  
**FRANCHE**  
**COMTE**

**Doubs**  
le Département

# Statistiques sur la population



Nombre d'habitants

**676**



Age moyen

**43 ans**



Pop active

**51.3%**



Taux chômage

**3.8%**



Pop densité

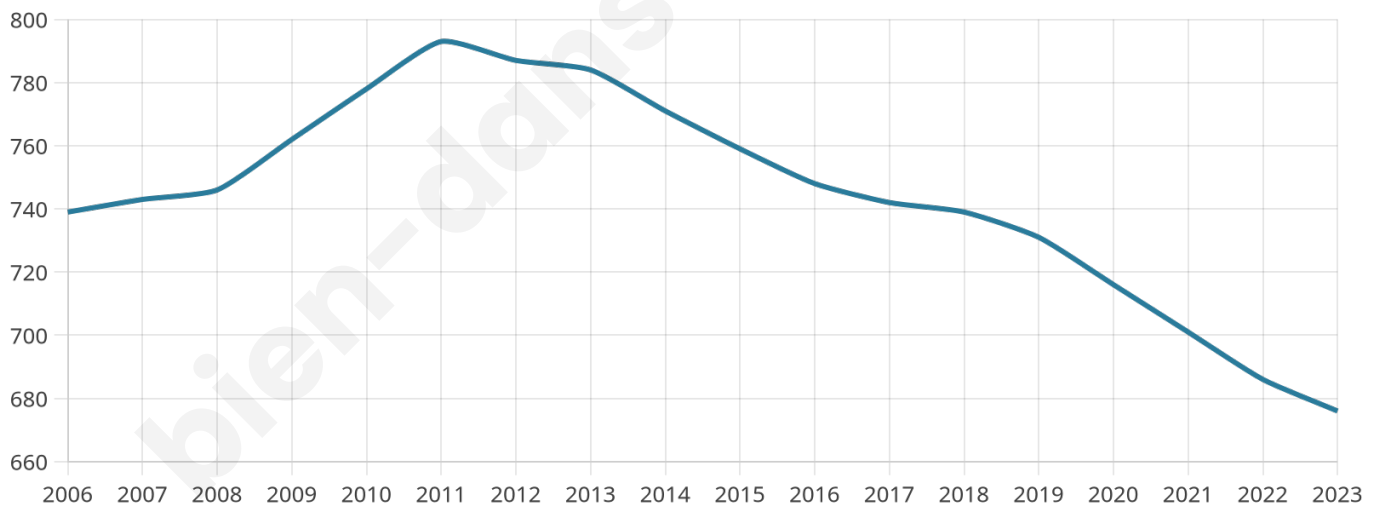
**97 h/km<sup>2</sup>**



Revenu moyen

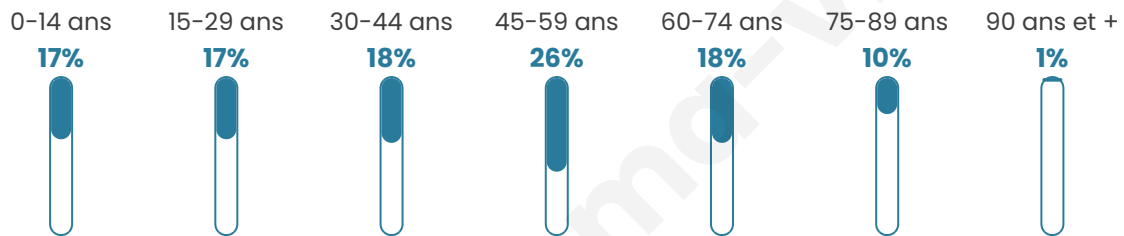
**25 110 €/an**

## Evolution du nombre d'habitants

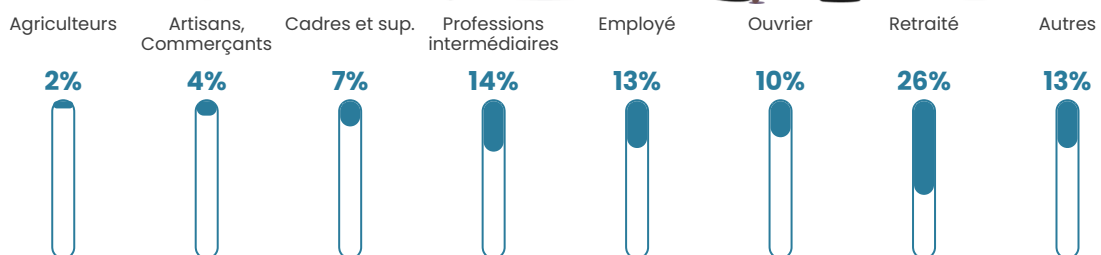


Sources : Institut national de la statistique et des études économiques (insee) selon Les dernières parutions officielles de 2024 portant sur les années 2020, 2021 et 2022.

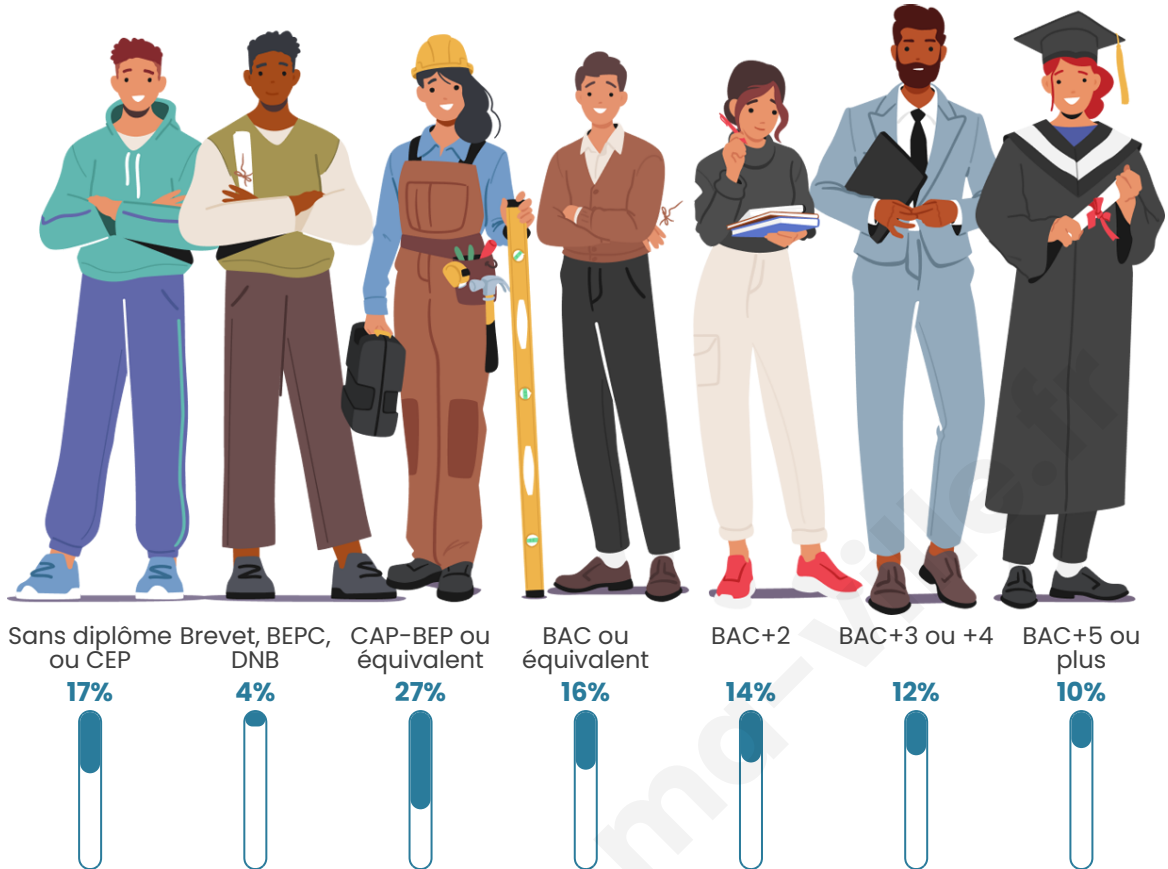
## Tranche d'âge




## Activité professionnelle



## Niveau de diplôme















## Composition des ménages



# Profils électoraux

## Premier tour

	Jean-Luc MÉLENCHON	28.25 %
	Marine LE PEN	23.09 %
	Emmanuel MACRON	22.87 %
	Éric ZEMMOUR	6.28 %
	Yannick JADOT	5.38 %
	Valérie PÉCRESE	4.93 %
	Anne HIDALGO	2.69 %
	Fabien ROUSSEL	1.79 %
	Nicolas DUPONT- AIGNAN	1.79 %
	Jean LASSALLE	1.35 %
	Philippe POUTOU	0.90 %
	Nathalie ARTHAUD	0.67 %



### 561 inscrits

Participation : 81.46%

Votes blancs : 1.97%

Votes nuls : 0.44%

## Second tour

	Emmanuel MACRON	55,7 %
	Marine LE PEN	44,3 %

### 561 inscrits

Participation : 75.22%

Votes blancs : 8.06%

Votes nuls : 2.61%

# Sécurité



Agressions physiques / sexuelles

0



Cambriolages

0



Vols / dégradations

0



Stupéfiants

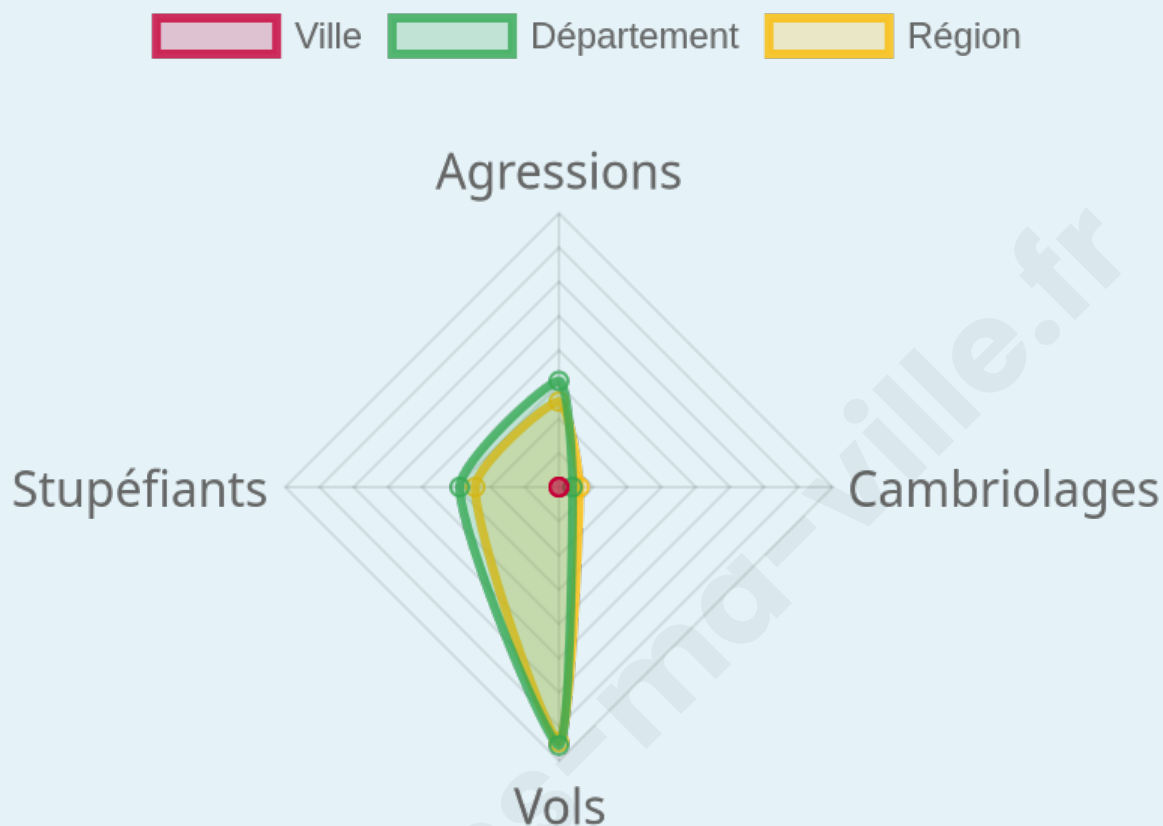
0

## Evolution du nombre d'infractions



## Pour comparer

(en proportion du nombre d'habitants)



Sources : Bases statistiques communale, départementale et régionale de la délinquance enregistrée par la police et la gendarmerie nationales selon les dernières parutions officielles de 2025 portant sur l'année 2024 ([data.gouv](https://data.gouv.fr)).

Agressions physiques / sexuelles : Violences sexuelles, coups et blessures volontaires intrafamiliaux, coups et blessures volontaires, autres coups, blessures volontaires et vols violents sans arme.

Cambriolages : Cambriolages de logements.

Vols : Vols avec armes, vols d'accessoires sur véhicules, vols dans les véhicules, vols de véhicules, vols sans violence contre des personnes, destructions, dégradations volontaires et escroqueries.

Stupéfiants : Trafic de stupéfiants dont (AFD) et usage de stupéfiants.

# Services à la population



## Commerce

Hypermarché	X <a href="#">Besançon</a> 5km
Supermarché	X <a href="#">Avanne-Aveney</a> 4km
Superette	X <a href="#">Besançon</a> 4km
Boulangerie	1
Boucherie	X <a href="#">Busy</a> 4km
Restaurant	2
Garage	1
Station-service	X <a href="#">Beure</a> 2km
Banque	X <a href="#">Besançon</a> 4km
La poste	X <a href="#">Larnod</a> 1km
Coiffeur	1
Tabac	X <a href="#">Besançon</a> 4km
Bars / discothèque	X <a href="#">Beure</a> 3km
Bibliothèque	X <a href="#">Besançon</a> 4km
Cinéma	X <a href="#">Besançon</a> 7km
Vétérinaire	X <a href="#">Besançon</a> 5km



## Santé

Pharmacie	X <a href="#">Avanne-Aveney</a> 3km
Hôpital	X <a href="#">Besançon</a> 5km
Laboratoire d'analyses médicales	X <a href="#">Besançon</a> 4km
Etablissement pour handicapé	X <a href="#">Besançon</a> 4km
EHPA	X <a href="#">Avanne-Aveney</a> 4km
Médecin	1
Dentiste	X <a href="#">Beure</a> 3km
Chirurgien	X <a href="#">Beure</a> 3km
Dermatologue	X <a href="#">Besançon</a> 4km
Anesthésiste	X <a href="#">Besançon</a> 4km
Gastro-entérologue	X <a href="#">Besançon</a> 4km
Gynécologue	X <a href="#">Besançon</a> 3km
Cancérologue	X <a href="#">Chalon-sur-Saône</a> 96km
Neurologue	X <a href="#">Besançon</a> 5km
Ophthalmologue	X <a href="#">Beure</a> 4km
ORL	X <a href="#">Besançon</a> 4km
Cardiologue	X <a href="#">Besançon</a> 5km
Pédiatre	X <a href="#">Besançon</a> 4km
Pneumologue	X <a href="#">Besançon</a> 4km
Psychologue	X <a href="#">Besançon</a> 4km
Radiologue	X <a href="#">Besançon</a> 4km
Rhumatologue	X <a href="#">Besançon</a> 5km
Sage-femme	X <a href="#">Beure</a> 3km



## Éducation

Crèche	X <a href="#">Larnod</a> 2km
Ecole maternelle Public	X <a href="#">Besançon</a> 4km
Ecole maternelle Privé	X <a href="#">Divonne-les-Bains</a> 93km
Ecole primaire Public	X <a href="#">Larnod</a> 1km
Ecole primaire Privé	X <a href="#">Besançon</a> 5km
Collège Public	X <a href="#">Besançon</a> 4km
Collège Privé	X <a href="#">Besançon</a> 5km
Lycée Public	X <a href="#">Besançon</a> 4km
Lycée Privé	X <a href="#">Besançon</a> 5km

Sources : Base Sirene des entreprises et de leurs établissements selon les dernières parutions officielles de 2025 portant sur l'année 2024 ([data.gouv](#)). Liste, localisation et tarifs des professionnels de santé selon les dernières parutions officielles de 2025 portant sur l'année 2024 ([opendatasoft](#)) et FINISS Extraction du Fichier des établissements selon les dernières parutions officielles de 2025 portant sur l'année 2024 ([data.gouv](#)). Adresse et géolocalisation des établissements d'enseignement du premier et second degrés selon les dernières parutions officielles de 2025 portant sur l'année 2024 ([data.education.gouv](#))

## Villes autour de Pugey

Ville	Habitants	Superficie	Pop densité	Pop active	Taux chômage	Revenu moyen	Prix immobilier
Larnod (2 avis)	773	4 km <sup>2</sup>	193 h/km <sup>2</sup>	44.5%	2.3%	26 820 €/an	2 359 €/m <sup>2</sup>
Beure (2 avis)	1 305	4 km <sup>2</sup>	326 h/km <sup>2</sup>	51.5%	5.3%	22 730 €/an	1 799 €/m <sup>2</sup>
Rancenay (3 avis)	436	3 km <sup>2</sup>	145 h/km <sup>2</sup>	45.9%	4.4%	27 530 €/an	1 547 €/m <sup>2</sup>
Avanne-Aveney	2 256	8 km <sup>2</sup>	282 h/km <sup>2</sup>	37.7%	3.3%	26 870 €/an	1 734 €/m <sup>2</sup>
Busy (1 avis)	682	5 km <sup>2</sup>	136 h/km <sup>2</sup>	48.1%	1.8%	25 720 €/an	2 757 €/m <sup>2</sup>
Fontain	1 207	21 km <sup>2</sup>	57 h/km <sup>2</sup>	45.4%	2.5%	27 860 €/an	1 814 €/m <sup>2</sup>
Montferrand-le-Château	2 180	7 km <sup>2</sup>	311 h/km <sup>2</sup>	43.8%	3.1%	25 230 €/an	1 951 €/m <sup>2</sup>
Vorges-les-Pins	562	4 km <sup>2</sup>	141 h/km <sup>2</sup>	55.3%	2.1%	25 790 €/an	1 659 €/m <sup>2</sup>
Chenecey-Buillon	491	16 km <sup>2</sup>	31 h/km <sup>2</sup>	51.5%	4.5%	24 630 €/an	1 105 €/m <sup>2</sup>
Charnay	467	5 km <sup>2</sup>	93 h/km <sup>2</sup>	47.3%	2.4%	24 390 €/an	1 031 €/m <sup>2</sup>
Thoraise	336	4 km <sup>2</sup>	84 h/km <sup>2</sup>	53.6%	4.8%	24 040 €/an	1 669 €/m <sup>2</sup>
Grandfontaine (1 avis)	1 827	5 km <sup>2</sup>	365 h/km <sup>2</sup>	46.7%	2.8%	26 850 €/an	2 428 €/m <sup>2</sup>
Francois	2 257	7 km <sup>2</sup>	322 h/km <sup>2</sup>	46.9%	3.9%	25 460 €/an	2 366 €/m <sup>2</sup>
Boussières	1 208	5 km <sup>2</sup>	242 h/km <sup>2</sup>	49.3%	3.5%	25 490 €/an	1 676 €/m <sup>2</sup>
Mérey-sous-Montrond	652	17 km <sup>2</sup>	38 h/km <sup>2</sup>	45.6%	2.9%	24 070 €/an	833 €/m <sup>2</sup>

bien-dans-ma-ville.fr



# Vous aimez votre ville ? Notez-la !

Et faites-nous part de vos remarques constructives



Avec

**BIEN** dans  
ma **VILLE** 