



Version web

Ville de Puechredon

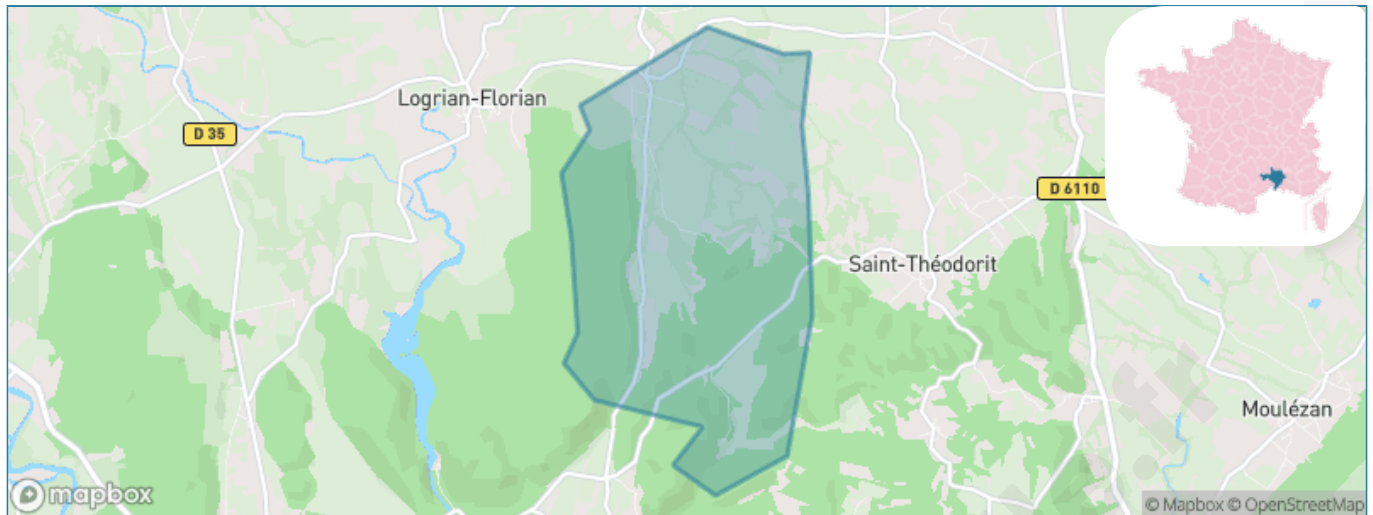
Présenté par

BIEN dans
ma **VILLE** 

Sommaire

Situation géographique	3
Statistiques sur la population	4
Evolution du nombre d'habitants	4
Tranche d'âge	5
<i>0-14 ans</i>	5
<i>15-29 ans</i>	5
<i>30-44 ans</i>	5
<i>45-59 ans</i>	5
<i>60-74 ans</i>	5
<i>75-89 ans</i>	5
<i>90 ans et +</i>	5
Activité professionnelle	5
<i>Agriculteurs</i>	5
<i>Artisans, Commerçants</i>	5
<i>Cadres et sup.</i>	5
<i>Professions intermédiaires</i>	5
<i>Employé</i>	5
<i>Ouvrier</i>	5
<i>Retraité</i>	5
<i>Autres</i>	5
Niveau de diplôme	6
<i>Sans diplôme ou CEP</i>	6
<i>Brevet, BEPC, DNB</i>	6
<i>CAP-BEP ou équivalent</i>	6
<i>BAC ou équivalent</i>	6
<i>BAC+2</i>	6
<i>BAC+3 ou +4</i>	6
<i>BAC+5 ou plus</i>	6
Composition des ménages	6
<i>Couple sans enfant</i>	6
<i>Couple avec enfant(s)</i>	6
<i>Famille monoparentale</i>	6
<i>Colocation / Autre</i>	6
<i>Personnes seules</i>	6
Profils électoraux	7
<i>Premier tour</i>	7
Sécurité	8
<i>Evolution du nombre d'infractions</i>	8
<i>Pour comparer</i>	9
Services à la population	10
<i>Commerce</i>	10
<i>Éducation</i>	10
<i>Villes autour de Puechredon</i>	11

Situation géographique



i Informations clés

- **Région** : Occitanie
- **Département** : Gard
- **Code postal** : 30610
- **Superficie** : 8 km²



Statistiques sur la population



Nombre d'habitants

49



Age moyen

43 ans



Pop active

28.6%



Taux chômage

6.5%



Pop densité

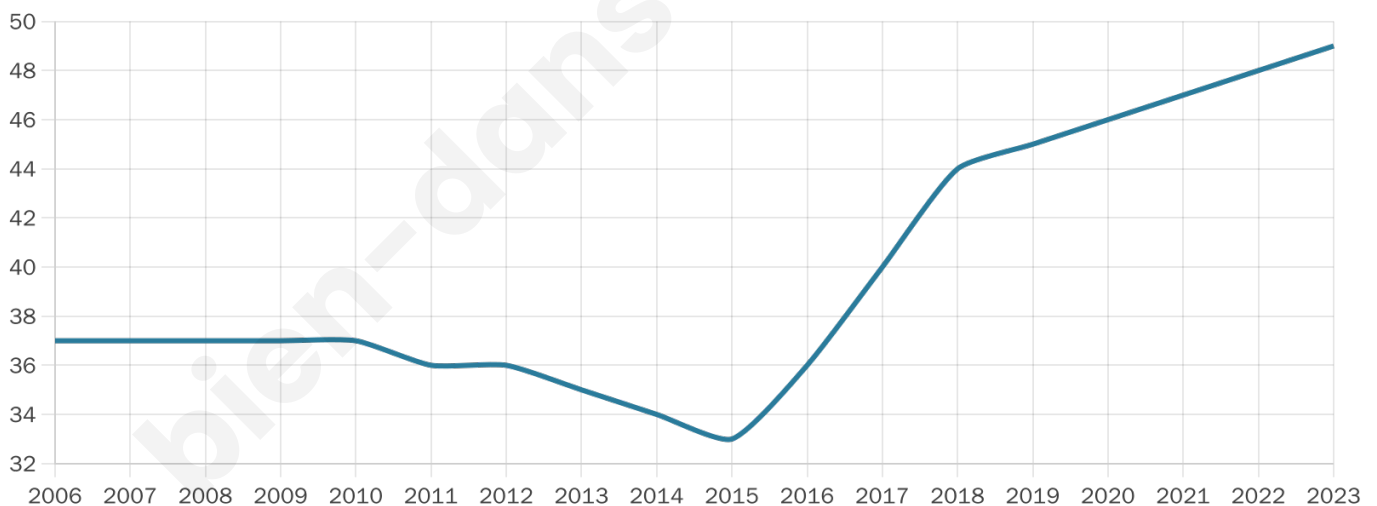
6 h/km²



Revenu moyen

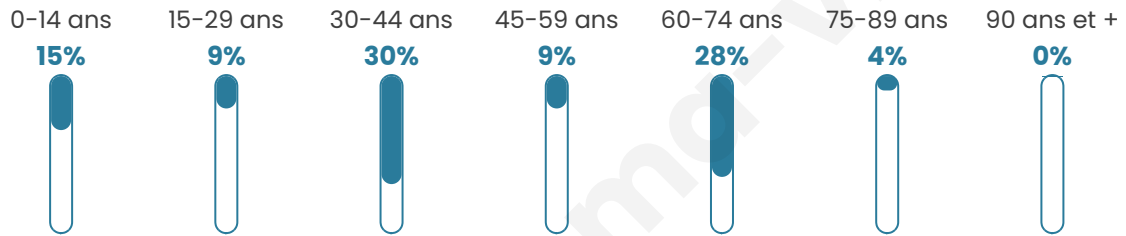
NC

Evolution du nombre d'habitants

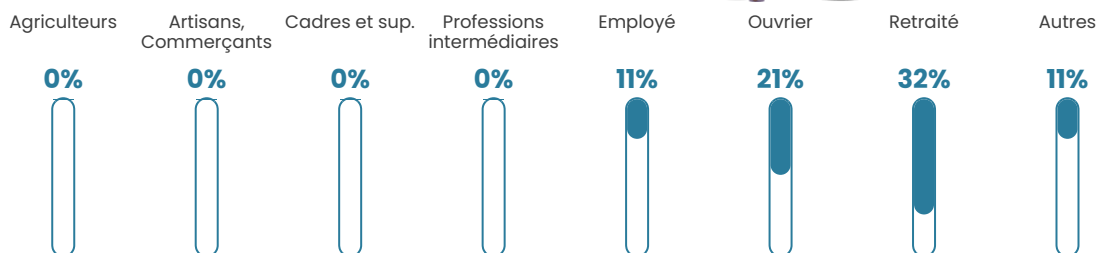


Sources : Institut national de la statistique et des études économiques (insee) selon Les dernières parutions officielles de 2024 portant sur les années 2020, 2021 et 2022.


Tranche d'âge




Activité professionnelle



Niveau de diplôme















Composition des ménages



Profils électoraux

Premier tour

	Jean-Luc MÉLENCHON	36.67 %
	Marine LE PEN	23.33 %
	Yannick JADOT	20.00 %
	Éric ZEMMOUR	10.00 %
	Jean LASSALLE	3.33 %
	Anne HIDALGO	3.33 %
	Nicolas DUPONT- AIGNAN	3.33 %
	Nathalie ARTHAUD	0.00 %
	Fabien ROUSSEL	0.00 %
	Emmanuel MACRON	0.00 %
	Valérie PÉCRESSE	0.00 %
	Philippe POUTOU	0.00 %



31 inscrits

Participation : 96.77%

Votes blancs : 0.00%

Votes nuls : 0.00%

Second tour

	Emmanuel MACRON	41,67 %
	Marine LE PEN	58,33 %

31 inscrits

Participation : 90.32%

Votes blancs : 7.14%

Votes nuls : 7.14%

Sécurité



Agressions physiques / sexuelles

0



Cambriolages

0



Vols / dégradations

0



Stupéfiants

0

Evolution du nombre d'infractions



Pour comparer

(en proportion du nombre d'habitants)



Sources : Bases statistiques communale, départementale et régionale de la délinquance enregistrée par la police et la gendarmerie nationales selon les dernières parutions officielles de 2025 portant sur l'année 2024 ([data.gouv](https://data.gouv.fr)).

Agressions physiques / sexuelles : Violences sexuelles, coups et blessures volontaires intrafamiliaux, coups et blessures volontaires, autres coups, blessures volontaires et vols violents sans arme.

Cambriolages : Cambriolages de logements.

Vols : Vols avec armes, vols d'accessoires sur véhicules, vols dans les véhicules, vols de véhicules, vols sans violence contre des personnes, destructions, dégradations volontaires et escroqueries.

Stupéfiants : Trafic de stupéfiants dont (AFD) et usage de stupéfiants.

Services à la population



Commerce

Hypermarché	X Saint-Christol-lez-Alès 16km
Supermarché	X Quissac 5km
Superette	X Quissac 5km
Boulangerie	X Quissac 5km
Boucherie	X Quissac 5km
Restaurant	X Logrian-Florian 2km
Garage	X Saint-Théodorit 4km
Station-service	X Quissac 5km
Banque	X Quissac 5km
La poste	X Canaules-et-Argentières 4km
Coiffeur	X Canaules-et-Argentières 4km
Tabac	X Lézan 8km
Bars / discothèque	X Logrian-Florian 1km
Bibliothèque	X Moulézan 8km
Cinéma	X Saint-Hippolyte-du-Fort 14km
Vétérinaire	X Quissac 5km



Santé

Pharmacie	X Quissac 5km
Hôpital	X Sommières 19km
Laboratoire d'analyses médicales	X Quissac 5km
Etablissement pour handicapé	X Boisset-et-Gaujac 10km
EHPA	X Quissac 5km
Médecin	X Quissac 5km
Dentiste	X Quissac 5km
Chirurgien	X Sauve 6km
Dermatologue	X Monoblet 13km
Anesthésiste	X Alès 20km
Gastro-entérologue	X Alès 20km
Gynécologue	X Saint-Hippolyte-du-Fort 14km
Cancérologue	X Alès 22km
Neurologue	X Aubais 23km
Ophthalmologue	X La Calmette 18km
ORL	X Alès 20km
Cardiologue	X Alès 18km
Pédiatre	X Monoblet 13km
Pneumologue	X Monoblet 13km
Psychologue	X Quissac 5km
Radiologue	X La Calmette 18km
Rhumatologue	X Alès 19km
Sage-femme	X Quissac 5km



Éducation

Crèche	X Quissac 4km
Ecole maternelle Public	X Saint-Théodorit 4km
Ecole maternelle Privé	X Langlade 24km
Ecole primaire Public	X Canaules-et-Argentières 4km
Ecole primaire Privé	X Sauve 7km
Collège Public	X Quissac 5km
Collège Privé	X Moulézan 8km
Lycée Public	X Saint-Christol-lez-Alès 16km
Lycée Privé	X Anduze 13km

Sources : Base Sirene des entreprises et de leurs établissements selon les dernières parutions officielles de 2025 portant sur l'année 2024 ([data.gouv](#)). Liste, localisation et tarifs des professionnels de santé selon les dernières parutions officielles de 2025 portant sur l'année 2024 ([opendatasoft](#)) et FINISS Extraction du Fichier des établissements selon les dernières parutions officielles de 2025 portant sur l'année 2024 ([data.gouv](#)). Adresse et géolocalisation des établissements d'enseignement du premier et second degrés selon les dernières parutions officielles de 2025 portant sur l'année 2024 ([data.education.gouv](#))

Villes autour de Puechredon

Ville	Habitants	Superficie	Pop densité	Pop active	Taux chômage	Revenu moyen	Prix immobilier
Logrian-Florian	270	8 km ²	34 h/km ²	45.2%	5.9%	22 230 €/an	1 791 €/m ²
Saint-Nazaire-des-Gardies	80	11 km ²	7 h/km ²	51.3%	2.5%	NC	7 715 €/m ²
Canaules-et-Argentières	475	10 km ²	48 h/km ²	44%	6.5%	19 870 €/an	1 606 €/m ²
Bragassargues	169	7 km ²	24 h/km ²	40.8%	2.4%	20 810 €/an	2 264 €/m ²
Saint-Jean-de-Crieulon	264	5 km ²	53 h/km ²	37.1%	3.8%	22 390 €/an	1 379 €/m ²
Savignargues	238	2 km ²	119 h/km ²	47.9%	8%	23 080 €/an	1 882 €/m ²
Saint-Théodorit	553	8 km ²	69 h/km ²	43.9%	4.9%	21 830 €/an	2 233 €/m ²
Quissac (2 avis)	3 528	23 km ²	153 h/km ²	42%	5.3%	21 020 €/an	2 047 €/m ²
Cannes-et-Clairan	617	12 km ²	51 h/km ²	49.4%	4.1%	21 210 €/an	1 854 €/m ²
Saint-Jean-de-Serres (1 avis)	542	8 km ²	68 h/km ²	48.5%	5.9%	21 410 €/an	1 409 €/m ²
Lédignan (1 avis)	1 516	6 km ²	253 h/km ²	40.5%	6.5%	20 570 €/an	1 756 €/m ²
Montmirat	469	9 km ²	52 h/km ²	52.9%	8.5%	21 600 €/an	1 706 €/m ²
Orthoux-Sérignac-Quilhan	440	14 km ²	31 h/km ²	44.8%	4.5%	25 410 €/an	2 196 €/m ²
Liouc	330	9 km ²	37 h/km ²	50.6%	6.1%	23 960 €/an	2 131 €/m ²
Aigremont (1 avis)	782	12 km ²	65 h/km ²	47.8%	6.4%	22 250 €/an	1 832 €/m ²

bien-dans-ma-ville.fr



Vous aimez votre ville ? Notez-la !

Et faites-nous part de vos remarques constructives



Avec

BIEN dans ma **VILLE** 