



Version web

Ville de Puéchabon

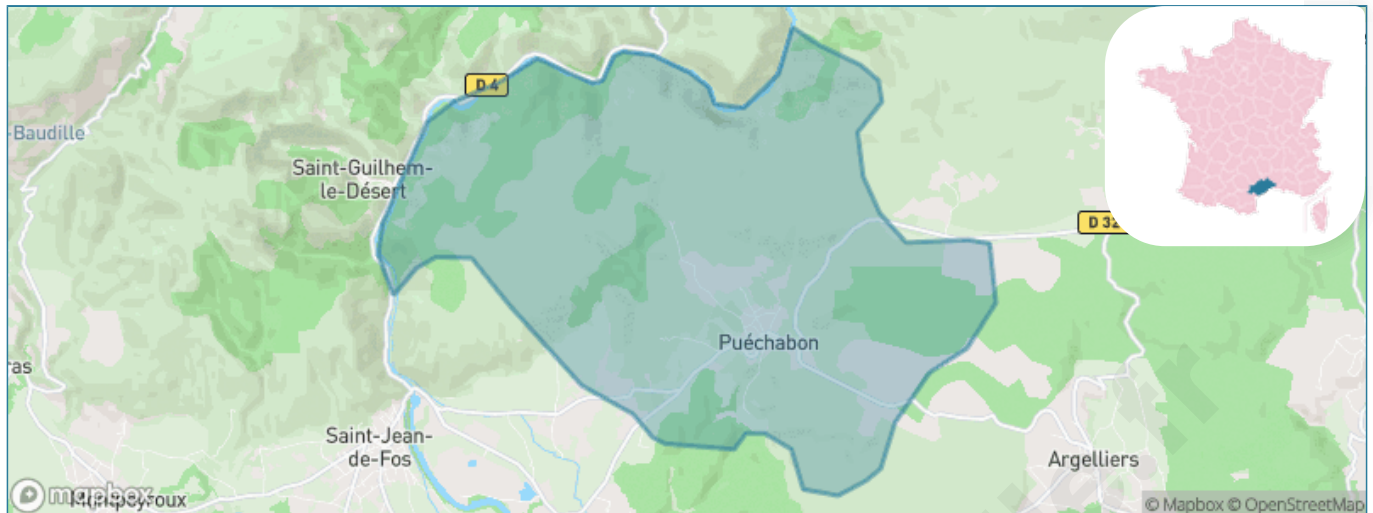
Présenté par

BIEN dans
ma **VILLE** 

Sommaire

Situation géographique	3
Statistiques sur la population	4
Evolution du nombre d'habitants	4
Tranche d'âge	5
0-14 ans	5
15-29 ans	5
30-44 ans	5
45-59 ans	5
60-74 ans	5
75-89 ans	5
90 ans et +	5
Activité professionnelle	5
Agriculteurs	5
Artisans, Commerçants	5
Cadres et sup.	5
Professions intermédiaires	5
Employé	5
Ouvrier	5
Retraité	5
Autres	5
Niveau de diplôme	6
Sans diplôme ou CEP	6
Brevet, BEPC, DNB	6
CAP-BEP ou équivalent	6
BAC ou équivalent	6
BAC+2	6
BAC+3 ou +4	6
BAC+5 ou plus	6
Composition des ménages	6
Couple sans enfant	6
Couple avec enfant(s)	6
Famille monoparentale	6
Colocation / Autre	6
Personnes seules	6
Profils électoraux	7
Premier tour	7
Sécurité	8
Evolution du nombre d'infractions	8
Pour comparer	9
Services à la population	10
Commerce	10
Éducation	10
Villes autour de Puéchabon	11

Situation géographique



i Informations clés

- **Région** : Occitanie
- **Département** : Hérault
- **Code postal** : 34150
- **Superficie** : 31 km²



Statistiques sur la population



Nombre d'habitants

509



Age moyen

44 ans



Pop active

47.2%



Taux chômage

12.2%



Pop densité

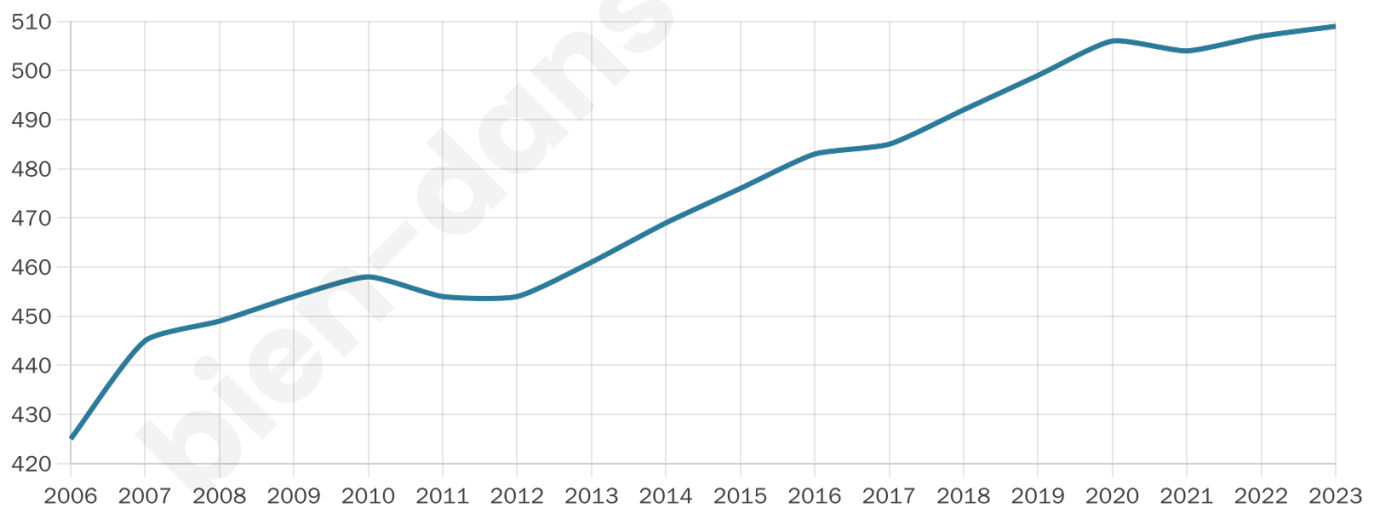
16 h/km²



Revenu moyen

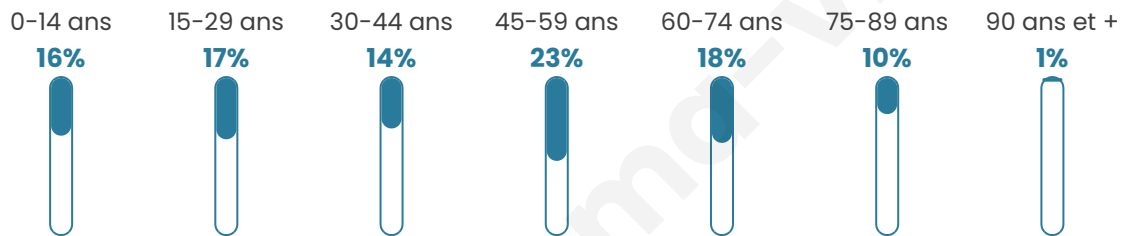
21 260 €/an

Evolution du nombre d'habitants

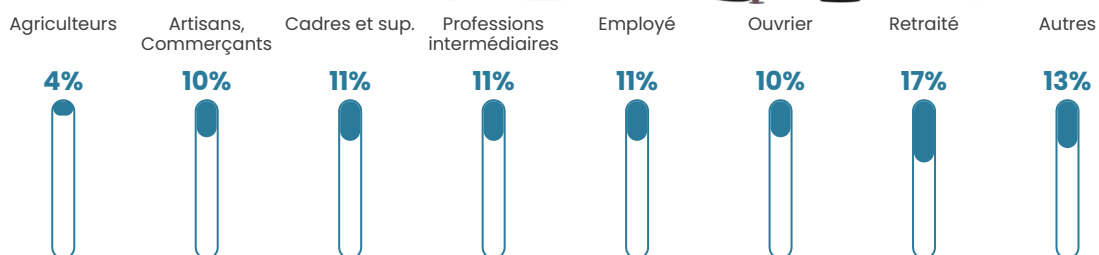


Sources : Institut national de la statistique et des études économiques (insee) selon Les dernières parutions officielles de 2024 portant sur les années 2020, 2021 et 2022.


Tranche d'âge




Activité professionnelle



Niveau de diplôme















Composition des ménages



Profils électoraux

Premier tour

	Jean-Luc MÉLENCHON	34.66 %
	Emmanuel MACRON	19.89 %
	Marine LE PEN	14.49 %
	Éric ZEMMOUR	6.25 %
	Yannick JADOT	6.25 %
	Fabien ROUSSEL	4.83 %
	Nicolas DUPONT- AIGNAN	4.26 %
	Jean LASSALLE	3.41 %
	Valérie PÉCRESSE	2.84 %
	Anne HIDALGO	1.42 %
	Nathalie ARTHAUD	1.14 %
	Philippe POUTOU	0.57 %



435 inscrits

Participation : 82.76%

Votes blancs : 1.67%

Votes nuls : 0.56%

Second tour

	Emmanuel MACRON	56,16 %
	Marine LE PEN	43,84 %

435 inscrits

Participation : 77.93%

Votes blancs : 10.03%

Votes nuls : 3.83%

Sécurité



Agressions physiques / sexuelles

0



Cambriolages

0



Vols / dégradations

0



Stupéfiants

0

Evolution du nombre d'infractions



Pour comparer

(en proportion du nombre d'habitants)



Sources : Bases statistiques communale, départementale et régionale de la délinquance enregistrée par la police et la gendarmerie nationales selon les dernières parutions officielles de 2025 portant sur l'année 2024 ([data.gouv](https://data.gouv.fr)).

Agressions physiques / sexuelles : Violences sexuelles, coups et blessures volontaires intrafamiliaux, coups et blessures volontaires, autres coups, blessures volontaires et vols violents sans arme.

Cambriolages : Cambriolages de logements.

Vols : Vols avec armes, vols d'accessoires sur véhicules, vols dans les véhicules, vols de véhicules, vols sans violence contre des personnes, destructions, dégradations volontaires et escroqueries.

Stupéfiants : Trafic de stupéfiants dont (AFD) et usage de stupéfiants.

Services à la population



Commerce

Hypermarché	X Saint-Gély-du-Fesc 17km
Supermarché	X Gignac 9km
Superette	X Aniane 4km
Boulangerie	X Argelliers 4km
Boucherie	X Saint-Guilhem-le-Désert 6km
Restaurant	1
Garage	1
Station-service	X Aniane 5km
Banque	X Gignac 9km
La poste	X Aniane 4km
Coiffeur	X Aniane 4km
Tabac	X Aniane 4km
Bars / discothèque	X Aniane 4km
Bibliothèque	X Grabels 17km
Cinéma	X Saint-Félix-de-Lodez 14km
Vétérinaire	X Saint-Jean-de-Fos 6km



Santé

Pharmacie	X Aniane 5km
Hôpital	X Gignac 9km
Laboratoire d'analyses médicales	X Gignac 9km
Etablissement pour handicapé	X Viols-le-Fort 8km
EHPA	X Aniane 4km
Médecin	X Aniane 4km
Dentiste	X Aniane 5km
Chirurgien	X Causse-de-la-Selle 10km
Dermatologue	X Gignac 9km
Anesthésiste	X Montpellier 21km
Gastro-entérologue	X Saint-Gély-du-Fesc 15km
Gynécologue	X Saint-Guilhem-le-Désert 6km
Cancérologue	X Castelnau-le-Lez 24km
Neurologue	X Montpellier 20km
Ophtalmologue	X Saint-Guilhem-le-Désert 6km
ORL	X Clermont-l'Hérault 17km
Cardiologue	X Saint-Gély-du-Fesc 15km
Pédiatre	X Saint-Gély-du-Fesc 17km
Pneumologue	X Montpellier 20km
Psychologue	X Saint-Guilhem-le-Désert 6km
Radiologue	X Gignac 9km
Rhumatologue	X Gignac 9km
Sage-femme	X Aniane 4km



Éducation

Crèche	X Viols-le-Fort 8km
Ecole maternelle Public	1
Ecole maternelle Privé	X Frontignan 32km
Ecole primaire Public	X Aniane 4km
Ecole primaire Privé	X Saint-Jean-de-Fos 5km
Collège Public	X Gignac 9km
Collège Privé	X Clermont-l'Hérault 17km
Lycée Public	X Gignac 10km
Lycée Privé	X Gignac 10km

Sources : Base Sirene des entreprises et de leurs établissements selon les dernières parutions officielles de 2025 portant sur l'année 2024 ([data.gouv](#)). Liste, localisation et tarifs des professionnels de santé selon les dernières parutions officielles de 2025 portant sur l'année 2024 ([opendatasoft](#)) et FINISS Extraction du Fichier des établissements selon les dernières parutions officielles de 2025 portant sur l'année 2024 ([data.gouv](#)). Adresse et géolocalisation des établissements d'enseignement du premier et second degrés selon les dernières parutions officielles de 2025 portant sur l'année 2024 ([data.education.gouv](#))

Villes autour de Puéchabon

Ville	Habitants	Superficie	Pop densité	Pop active	Taux chômage	Revenu moyen	Prix immobilier
Aniane (3 avis)	2 979	30 km ²	99 h/km ²	45.4%	7.2%	22 130 €/an	2 313 €/m ²
Saint-Guilhem-le-Désert (3 avis)	237	38 km ²	6 h/km ²	52.3%	11.8%	19 390 €/an	2 463 €/m ²
Argelliers (1 avis)	1 002	50 km ²	20 h/km ²	47.2%	4.5%	26 320 €/an	2 632 €/m ²
Saint-Jean-de-Fos (1 avis)	1 745	14 km ²	125 h/km ²	46.4%	5.2%	21 990 €/an	1 996 €/m ²
La Boissière (1 avis)	1 072	24 km ²	45 h/km ²	48.1%	5.4%	26 690 €/an	2 681 €/m ²
Viols-le-Fort (1 avis)	1 229	16 km ²	77 h/km ²	50%	3.9%	23 330 €/an	2 847 €/m ²
Gignac (10 avis)	6 651	29 km ²	229 h/km ²	46.4%	6.5%	21 810 €/an	2 233 €/m ²
Viols-en-Laval	231	16 km ²	14 h/km ²	42.4%	4.3%	26 290 €/an	2 945 €/m ²
Causse-de-la-Selle	454	45 km ²	10 h/km ²	44.3%	3.5%	22 450 €/an	1 706 €/m ²
Pégairolles-de-Buèges	54	13 km ²	4 h/km ²	44.4%	7.4%	NC	1 875 €/m ²
Lagamas	111	4 km ²	28 h/km ²	49.5%	9%	24 950 €/an	2 817 €/m ²
Vailhauquès	2 722	16 km ²	170 h/km ²	46.7%	3.2%	27 230 €/an	2 882 €/m ²
Montarnaud (1 avis)	4 208	27 km ²	156 h/km ²	46.7%	4%	24 730 €/an	2 970 €/m ²
Montpeyroux	1 449	22 km ²	66 h/km ²	44.9%	5.9%	22 730 €/an	3 088 €/m ²
Saint-Paul-et-Valmalle (5 avis)	1 394	12 km ²	116 h/km ²	47.6%	4.7%	25 710 €/an	2 756 €/m ²

bien-dans-ma-ville.fr



Vous aimez votre ville ? Notez-la !

Et faites-nous part de vos remarques constructives



Avec

BIEN dans ma **VILLE** 