



Version web

# Ville de Puceul

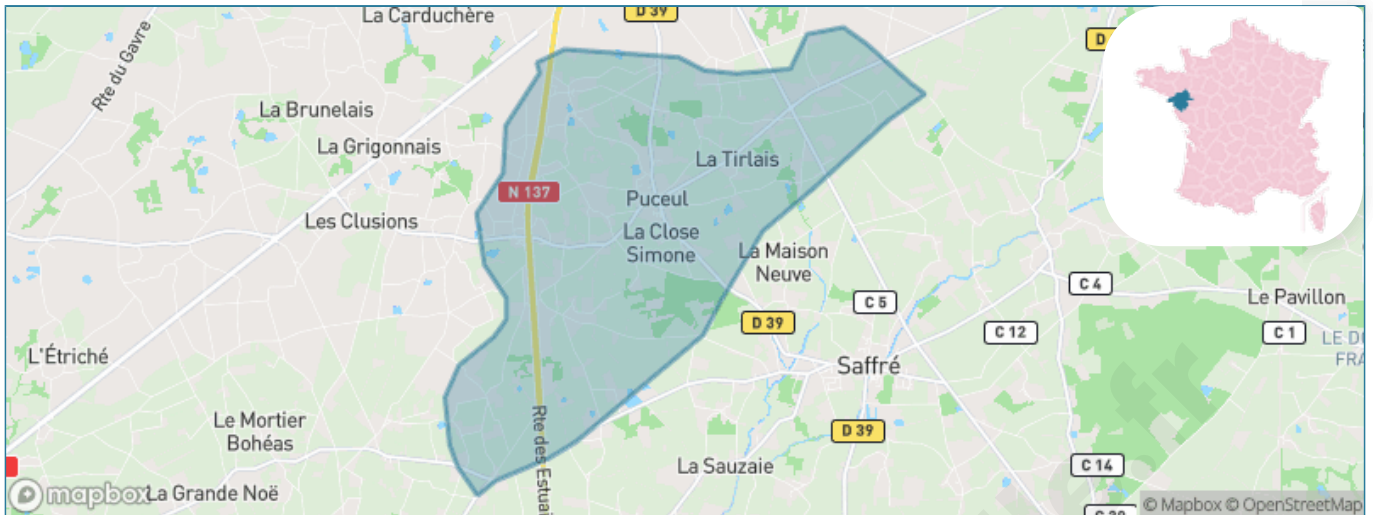
Présenté par

**BIEN** dans  
ma **VILLE** 

# Sommaire

Situation géographique .....	3
Statistiques sur la population .....	4
Evolution du nombre d'habitants .....	4
Tranche d'âge .....	5
0-14 ans .....	5
15-29 ans .....	5
30-44 ans .....	5
45-59 ans .....	5
60-74 ans .....	5
75-89 ans .....	5
90 ans et + .....	5
Activité professionnelle .....	5
Agriculteurs .....	5
Artisans, Commerçants .....	5
Cadres et sup. ....	5
Professions intermédiaires .....	5
Employé .....	5
Ouvrier .....	5
Retraité .....	5
Autres .....	5
Niveau de diplôme .....	6
Sans diplôme ou CEP .....	6
Brevet, BEPC, DNB .....	6
CAP-BEP ou équivalent .....	6
BAC ou équivalent .....	6
BAC+2 .....	6
BAC+3 ou +4 .....	6
BAC+5 ou plus .....	6
Composition des ménages .....	6
Couple sans enfant .....	6
Couple avec enfant(s) .....	6
Famille monoparentale .....	6
Colocation / Autre .....	6
Personnes seules .....	6
Profils électoraux .....	7
Premier tour .....	7
Sécurité .....	8
Evolution du nombre d'infractions .....	8
Pour comparer .....	9
Services à la population .....	10
Commerce .....	10
Éducation .....	10
Villes autour de Puceul .....	11

# Situation géographique



## i Informations clés

- **Région** : Pays de la Loire
- **Département** : Loire-Atlantique
- **Code postal** : 44390
- **Superficie** : 20 km<sup>2</sup>



# Statistiques sur la population



Nombre d'habitants

**1 142**



Age moyen

**35 ans**



Pop active

**52.5%**



Taux chômage

**4.9%**



Pop densité

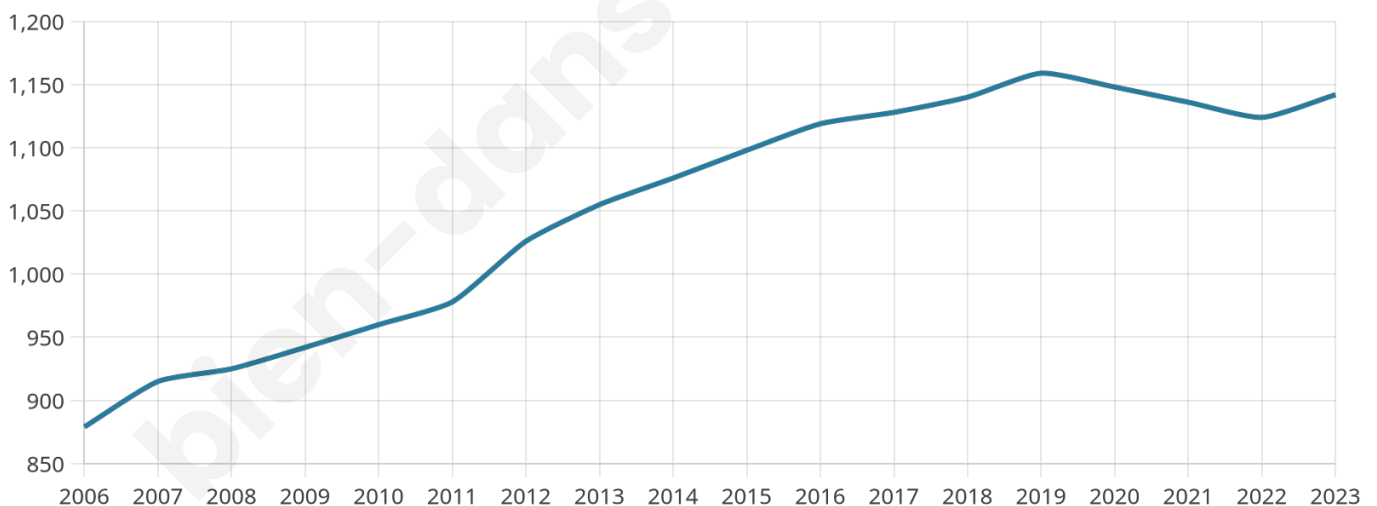
**57 h/km<sup>2</sup>**



Revenu moyen

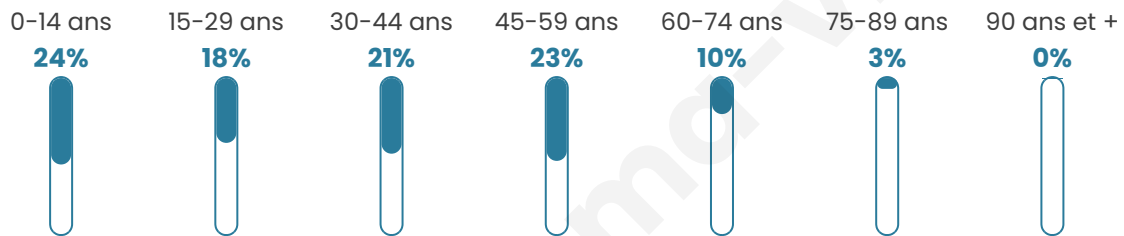
**21 790 €/an**

## Evolution du nombre d'habitants

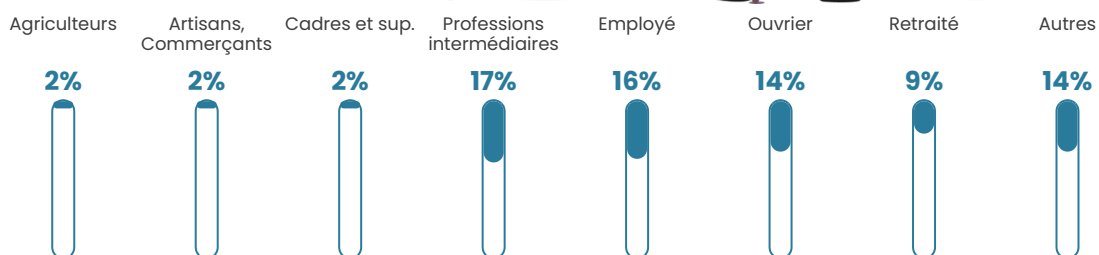


Sources : Institut national de la statistique et des études économiques (insee) selon Les dernières parutions officielles de 2024 portant sur les années 2020, 2021 et 2022.


## Tranche d'âge




## Activité professionnelle



## Niveau de diplôme













## Composition des ménages



# Profils électoraux

## Premier tour

	Emmanuel MACRON	32.62 %
	Marine LE PEN	22.02 %
	Jean-Luc MÉLENCHON	20.86 %
	Éric ZEMMOUR	4.30 %
	Yannick JADOT	3.97 %
	Jean LASSALLE	3.48 %
	Fabien ROUSSEL	3.15 %
	Nicolas DUPONT- AIGNAN	2.98 %
	Valérie PÉCRESSE	2.65 %
	Anne HIDALGO	1.99 %
	Philippe POUTOU	1.49 %
	Nathalie ARTHAUD	0.50 %



### 771 inscrits

Participation : 80.16%

Votes blancs : 1.62%

Votes nuls : 0.65%

## Second tour

	Emmanuel MACRON	63 %
	Marine LE PEN	37 %

### 771 inscrits

Participation : 78.99%

Votes blancs : 8.54%

Votes nuls : 1.81%

# Sécurité



Agressions physiques / sexuelles

0



Cambriolages

0



Vols / dégradations

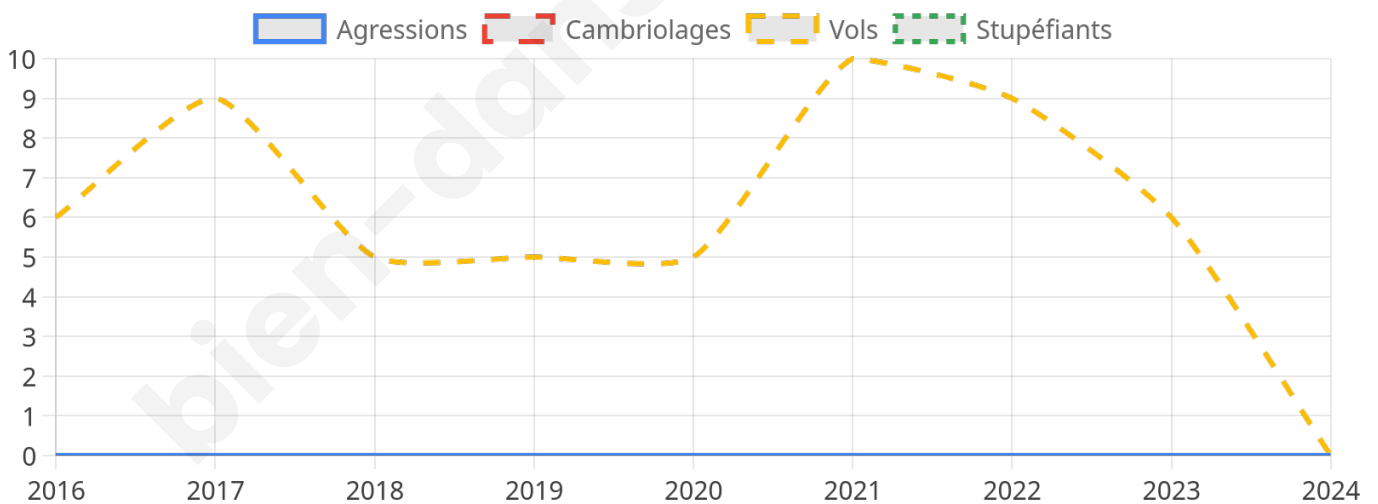
0



Stupéfiants

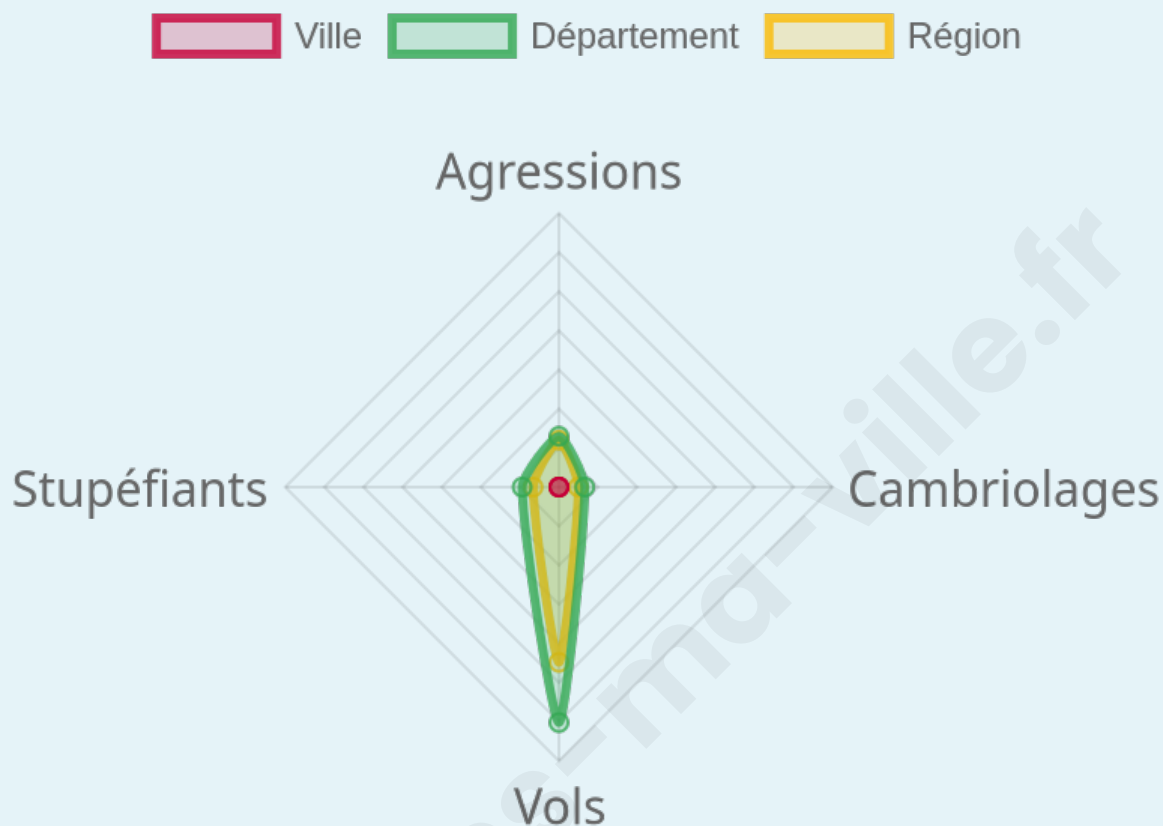
0

## Evolution du nombre d'infractions



## Pour comparer

(en proportion du nombre d'habitants)



Sources : Bases statistiques communale, départementale et régionale de la délinquance enregistrée par la police et la gendarmerie nationales selon les dernières parutions officielles de 2025 portant sur l'année 2024 ([data.gouv](https://data.gouv.fr)).

Agressions physiques / sexuelles : Violences sexuelles, coups et blessures volontaires intrafamiliaux, coups et blessures volontaires, autres coups, blessures volontaires et vols violents sans arme.

Cambriolages : Cambriolages de logements.

Vols : Vols avec armes, vols d'accessoires sur véhicules, vols dans les véhicules, vols de véhicules, vols sans violence contre des personnes, destructions, dégradations volontaires et escroqueries.

Stupéfiants : Trafic de stupéfiants dont (AFD) et usage de stupéfiants.

# Services à la population



## Commerce

Hypermarché	X <a href="#">Nozay</a> 6km
Supermarché	X <a href="#">Nozay</a> 5km
Superette	X <a href="#">Saffré</a> 3km
Boulangerie	X <a href="#">Saffré</a> 3km
Boucherie	X <a href="#">Nozay</a> 5km
Restaurant	2
Garage	4
Station-service	X <a href="#">Nozay</a> 6km
Banque	X <a href="#">Nozay</a> 5km
La poste	1
Coiffeur	1
Tabac	X <a href="#">Nozay</a> 5km
Bars / discothèque	1
Bibliothèque	X <a href="#">Le Gâvre</a> 10km
Cinéma	X <a href="#">Nozay</a> 5km
Vétérinaire	1



## Santé

Pharmacie	X <a href="#">Saffré</a> 3km
Hôpital	X <a href="#">Nozay</a> 5km
Laboratoire d'analyses médicales	X <a href="#">Héric</a> 12km
Etablissement pour handicapé	X <a href="#">Nozay</a> 5km
EHPA	X <a href="#">Nozay</a> 5km
Médecin	1
Dentiste	X <a href="#">Saffré</a> 3km
Chirurgien	X <a href="#">Orvault</a> 27km
Dermatologue	X <a href="#">La Chapelle-sur-Erdre</a> 25km
Anesthésiste	X <a href="#">Châteaubriant</a> 29km
Gastro-entérologue	X <a href="#">Châteaubriant</a> 29km
Gynécologue	X <a href="#">La Chapelle-sur-Erdre</a> 25km
Cancérologue	X <a href="#">Nantes</a> 36km
Neurologue	X <a href="#">Saint-Herblain</a> 31km
Ophthalmologue	X <a href="#">Nozay</a> 6km
ORL	X <a href="#">Saint-Mars-du-Désert</a> 23km
Cardiologue	X <a href="#">La Chapelle-sur-Erdre</a> 25km
Pédiatre	X <a href="#">Nantes</a> 27km
Pneumologue	X <a href="#">Orvault</a> 29km
Psychologue	X <a href="#">Sucé-sur-Erdre</a> 21km
Radiologue	X <a href="#">Saint-Herblain</a> 31km
Rhumatologue	X <a href="#">Nantes</a> 26km
Sage-femme	X <a href="#">Nozay</a> 5km



## Éducation

Crèche	X <a href="#">Saffré</a> 3km
Ecole maternelle Public	X <a href="#">Blain</a> 12km
Ecole maternelle Privé	X <a href="#">Prinquiau</a> 34km
Ecole primaire Public	X <a href="#">Saffré</a> 3km
Ecole primaire Privé	1
Collège Public	X <a href="#">Nozay</a> 5km
Collège Privé	X <a href="#">Nozay</a> 5km
Lycée Public	X <a href="#">Blain</a> 12km
Lycée Privé	X <a href="#">Blain</a> 12km

Sources : Base Sirene des entreprises et de leurs établissements selon les dernières parutions officielles de 2025 portant sur l'année 2024 ([data.gouv](#)). Liste, localisation et tarifs des professionnels de santé selon les dernières parutions officielles de 2025 portant sur l'année 2024 ([opendatasoft](#)) et FINISS Extraction du Fichier des établissements selon les dernières parutions officielles de 2025 portant sur l'année 2024 ([data.gouv](#)). Adresse et géolocalisation des établissements d'enseignement du premier et second degrés selon les dernières parutions officielles de 2025 portant sur l'année 2024 ([data.education.gouv](#))

## Villes autour de Puceul

Ville	Habitants	Superficie	Pop densité	Pop active	Taux chômage	Revenu moyen	Prix immobilier
La Grigonnais (1 avis)	1 828	21 km <sup>2</sup>	87 h/km <sup>2</sup>	48.9%	3.8%	22 430 €/an	1 611 €/m <sup>2</sup>
Saffré (3 avis)	4 115	57 km <sup>2</sup>	72 h/km <sup>2</sup>	50.5%	2.5%	22 720 €/an	1 749 €/m <sup>2</sup>
Nozay (2 avis)	4 292	57 km <sup>2</sup>	75 h/km <sup>2</sup>	46.3%	4.2%	21 890 €/an	1 700 €/m <sup>2</sup>
La Chevallerais (2 avis)	1 569	10 km <sup>2</sup>	157 h/km <sup>2</sup>	52.3%	3.4%	23 770 €/an	1 672 €/m <sup>2</sup>
Vay (2 avis)	2 120	36 km <sup>2</sup>	59 h/km <sup>2</sup>	50.5%	4.1%	21 630 €/an	1 654 €/m <sup>2</sup>
Abbaretz (4 avis)	2 073	61 km <sup>2</sup>	34 h/km <sup>2</sup>	48.4%	3.4%	20 750 €/an	1 376 €/m <sup>2</sup>
Marsac-sur-Don (1 avis)	1 524	27 km <sup>2</sup>	56 h/km <sup>2</sup>	49.6%	3.3%	21 390 €/an	1 320 €/m <sup>2</sup>
Le Gâvre (4 avis)	1 890	53 km <sup>2</sup>	36 h/km <sup>2</sup>	50.2%	4.7%	22 320 €/an	1 762 €/m <sup>2</sup>
Blain (20 avis)	10 376	101 km <sup>2</sup>	103 h/km <sup>2</sup>	45.5%	4.4%	22 760 €/an	1 793 €/m <sup>2</sup>
Jans (2 avis)	1 364	33 km <sup>2</sup>	41 h/km <sup>2</sup>	50.8%	3.6%	21 410 €/an	1 471 €/m <sup>2</sup>
Héric (5 avis)	6 585	73 km <sup>2</sup>	90 h/km <sup>2</sup>	49.8%	3.4%	24 590 €/an	2 139 €/m <sup>2</sup>
Treffieux	996	19 km <sup>2</sup>	52 h/km <sup>2</sup>	46.9%	3.8%	20 390 €/an	1 140 €/m <sup>2</sup>
Nort-sur-Erdre (12 avis)	9 570	66 km <sup>2</sup>	145 h/km <sup>2</sup>	48.1%	2.9%	23 710 €/an	2 177 €/m <sup>2</sup>
Conquereuil	1 061	32 km <sup>2</sup>	33 h/km <sup>2</sup>	47.5%	5.7%	19 990 €/an	1 052 €/m <sup>2</sup>
Joué-sur-Erdre (4 avis)	2 797	54 km <sup>2</sup>	52 h/km <sup>2</sup>	47.4%	2.8%	22 510 €/an	1 644 €/m <sup>2</sup>

bien-dans-ma-ville.fr



# Vous aimez votre ville ? Notez-la !

Et faites-nous part de vos remarques constructives



Avec

**BIEN** dans ma **VILLE** 