



Version web

Ville de Pruniers

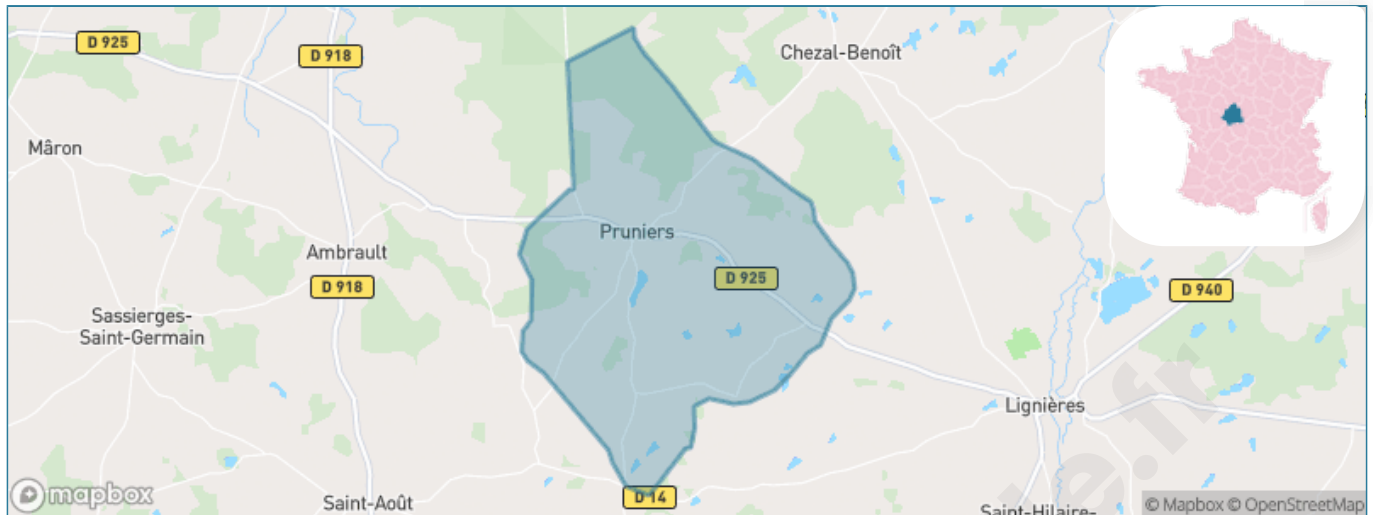
Présenté par

BIEN dans
ma **VILLE** 

Sommaire

Situation géographique	3
Statistiques sur la population	4
Evolution du nombre d'habitants	4
Tranche d'âge	5
0-14 ans	5
15-29 ans	5
30-44 ans	5
45-59 ans	5
60-74 ans	5
75-89 ans	5
90 ans et +	5
Activité professionnelle	5
Agriculteurs	5
Artisans, Commerçants	5
Cadres et sup.	5
Professions intermédiaires	5
Employé	5
Ouvrier	5
Retraité	5
Autres	5
Niveau de diplôme	6
Sans diplôme ou CEP	6
Brevet, BEPC, DNB	6
CAP-BEP ou équivalent	6
BAC ou équivalent	6
BAC+2	6
BAC+3 ou +4	6
BAC+5 ou plus	6
Composition des ménages	6
Couple sans enfant	6
Couple avec enfant(s)	6
Famille monoparentale	6
Colocation / Autre	6
Personnes seules	6
Profils électoraux	7
Premier tour	7
Sécurité	8
Evolution du nombre d'infractions	8
Pour comparer	9
Services à la population	10
Commerce	10
Éducation	10
Villes autour de Pruniers	11

Situation géographique



i Informations clés

- **Région** : Centre-Val de Loire
- **Département** : Indre
- **Code postal** : 36120
- **Superficie** : 49 km²



Statistiques sur la population



Nombre d'habitants

496



Age moyen

43 ans



Pop active

51%



Taux chômage

6.1%



Pop densité

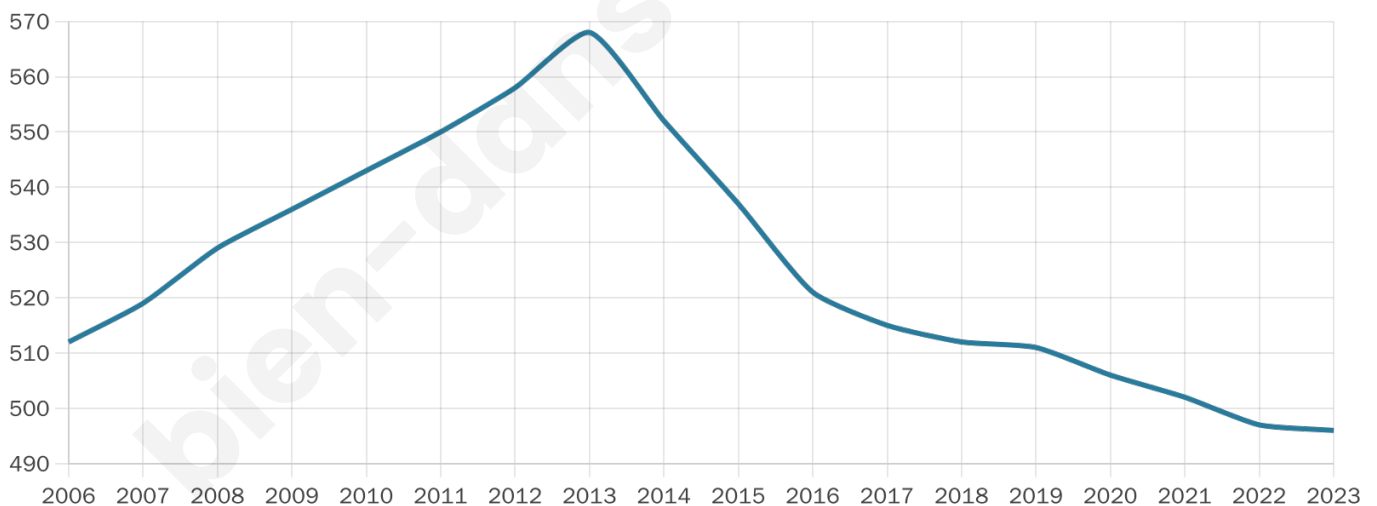
10 h/km²



Revenu moyen

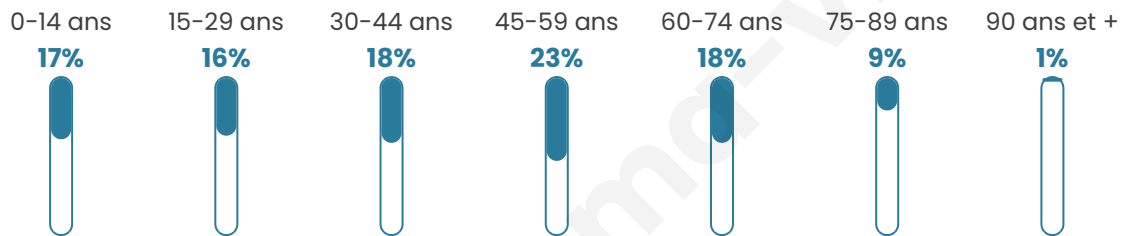
21 070 €/an

Evolution du nombre d'habitants

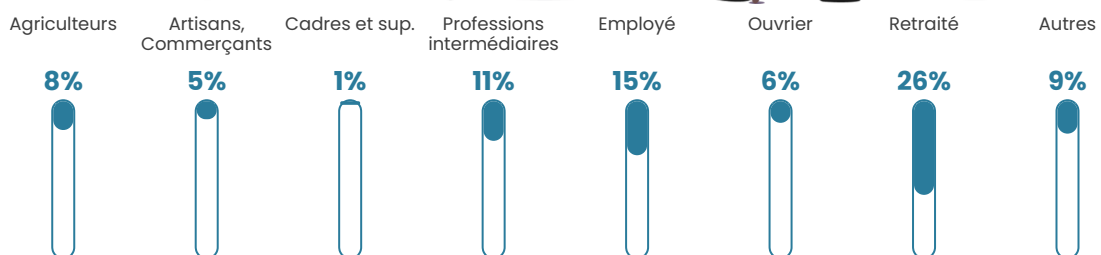


Sources : Institut national de la statistique et des études économiques (insee) selon Les dernières parutions officielles de 2024 portant sur les années 2020, 2021 et 2022.


Tranche d'âge




Activité professionnelle



Niveau de diplôme









Composition des ménages



Profils électoraux

Premier tour

	Marine LE PEN	38.16 %
	Jean-Luc MÉLENCHON	19.74 %
	Emmanuel MACRON	15.46 %
	Éric ZEMMOUR	6.91 %
	Jean LASSALLE	6.25 %
	Yannick JADOT	2.63 %
	Nicolas DUPONT-AIGNAN	2.63 %
	Anne HIDALGO	1.97 %
	Nathalie ARTHAUD	1.64 %
	Valérie PÉCRESSE	1.64 %
	Philippe POUTOU	1.64 %
	Fabien ROUSSEL	1.32 %



417 inscrits

Participation : 75.06%

Votes blancs : 2.24%

Votes nuls : 0.64%

Second tour

	Emmanuel MACRON	35,09 %
	Marine LE PEN	64,91 %

417 inscrits

Participation : 75.78%

Votes blancs : 5.7%

Votes nuls : 4.11%

Sécurité



Agressions physiques / sexuelles

0



Cambriolages

0



Vols / dégradations

0



Stupéfiants

0

Evolution du nombre d'infractions



Pour comparer

(en proportion du nombre d'habitants)

■ Ville ■ Département ■ Région



Sources : Bases statistiques communale, départementale et régionale de la délinquance enregistrée par la police et la gendarmerie nationales selon les dernières parutions officielles de 2025 portant sur l'année 2024 ([data.gouv](https://data.gouv.fr)).

Agressions physiques / sexuelles : Violences sexuelles, coups et blessures volontaires intrafamiliaux, coups et blessures volontaires, autres coups, blessures volontaires et vols violents sans arme.

Cambriolages : Cambriolages de logements.

Vols : Vols avec armes, vols d'accessoires sur véhicules, vols dans les véhicules, vols de véhicules, vols sans violence contre des personnes, destructions, dégradations volontaires et escroqueries.

Stupéfiants : Trafic de stupéfiants dont (AFD) et usage de stupéfiants.

Services à la population



Commerce

Hypermarché	X Issoudun 19km
Supermarché	X Lignières 10km
Superette	X Chezal-Benoît 6km
Boulangerie	1
Boucherie	X Ambrault 7km
Restaurant	1
Garage	X Chezal-Benoît 6km
Station-service	X Lignières 10km
Banque	X Saint-Août 9km
La poste	X Issoudun 17km
Coiffeur	X Chezal-Benoît 6km
Tabac	X La Berthenoux 14km
Bars / discothèque	X Saint-Août 8km
Bibliothèque	X Châteauroux 26km
Cinéma	X Châteauroux 28km
Vétérinaire	X Lignières 10km



Santé

Pharmacie	X Chezal-Benoît 6km
Hôpital	X Issoudun 18km
Laboratoire d'analyses médicales	X Issoudun 19km
Etablissement pour handicapé	X Chezal-Benoît 6km
EHPA	X Chezal-Benoît 6km
Médecin	X Saint-Août 9km
Dentiste	X Lignières 10km
Chirurgien	X La Châtre 25km
Dermatologue	X La Châtre 23km
Anesthésiste	X Saint-Doulchard 42km
Gastro-entérologue	X Saint-Doulchard 42km
Gynécologue	X Châteauroux 27km
Cancérologue	X Saint-Doulchard 42km
Neurologue	X Châteauroux 27km
Ophthalmologue	X La Châtre 24km
ORL	X Saint-Florent-sur-Cher 26km
Cardiologue	X Issoudun 19km
Pédiatre	X Saint-Doulchard 42km
Pneumologue	X Issoudun 19km
Psychologue	X Châteauroux 27km
Radiologue	X Issoudun 18km
Rhumatologue	X Déols 27km
Sage-femme	X Ardenes 18km



Éducation

Crèche	X Chezal-Benoît 6km
Ecole maternelle Public	X Mareuil-sur-Arnon 13km
Ecole maternelle Privé	X Bourges 40km
Ecole primaire Public	1
Ecole primaire Privé	X Issoudun 17km
Collège Public	X Lignières 10km
Collège Privé	X Issoudun 19km
Lycée Public	X Issoudun 19km
Lycée Privé	X Issoudun 19km

Sources : Base Sirene des entreprises et de leurs établissements selon les dernières parutions officielles de 2025 portant sur l'année 2024 ([data.gouv](#)). Liste, localisation et tarifs des professionnels de santé selon les dernières parutions officielles de 2025 portant sur l'année 2024 ([opendatasoft](#)) et FINISS Extraction du Fichier des établissements selon les dernières parutions officielles de 2025 portant sur l'année 2024 ([data.gouv](#)). Adresse et géolocalisation des établissements d'enseignement du premier et second degrés selon les dernières parutions officielles de 2025 portant sur l'année 2024 ([data.education.gouv](#))

Villes autour de Pruniers

Ville	Habitants	Superficie	Pop densité	Pop active	Taux chômage	Revenu moyen	Prix immobilier
Bommiers (1 avis)	321	28 km ²	11 h/km ²	51.1%	5%	21 730 €/an	750 €/m ²
Ambrault	884	25 km ²	35 h/km ²	50.1%	4.8%	21 680 €/an	833 €/m ²
Saint-Aubin	148	28 km ²	5 h/km ²	58.1%	4.1%	24 630 €/an	364 €/m ²
Chezal-Benoît	765	46 km ²	17 h/km ²	46%	3.9%	22 320 €/an	846 €/m ²
Meunet-Planches	166	26 km ²	6 h/km ²	56.6%	4.8%	24 870 €/an	896 €/m ²
La Celle-Condé	189	30 km ²	6 h/km ²	31.2%	4.8%	21 280 €/an	1 490 €/m ²
Brives	237	19 km ²	12 h/km ²	54.4%	4.6%	22 390 €/an	1 682 €/m ²
Saint-Août (1 avis)	811	54 km ²	15 h/km ²	44.4%	5.4%	21 630 €/an	995 €/m ²
Lignièrès	1 310	21 km ²	62 h/km ²	35.3%	4.6%	20 700 €/an	795 €/m ²
Vouillon	220	15 km ²	15 h/km ²	50.5%	4.5%	22 790 €/an	529 €/m ²
Saint-Hilaire-en-Lignièrès	504	53 km ²	10 h/km ²	42.1%	4%	20 670 €/an	816 €/m ²
Ségry (1 avis)	484	33 km ²	15 h/km ²	49%	3.5%	23 540 €/an	627 €/m ²
Condé	226	23 km ²	10 h/km ²	45.6%	4%	25 080 €/an	1 593 €/m ²
Villecelin	83	9 km ²	9 h/km ²	41%	2.4%	NC	716 €/m ²
Sassierges-Saint-Germain	448	31 km ²	14 h/km ²	53.3%	4.5%	23 060 €/an	2 012 €/m ²

bien-dans-ma-ville.fr



Vous aimez votre ville ? Notez-la !

Et faites-nous part de vos remarques constructives



Avec

BIEN dans
ma **VILLE** 