



Version web

# Ville de Prunières

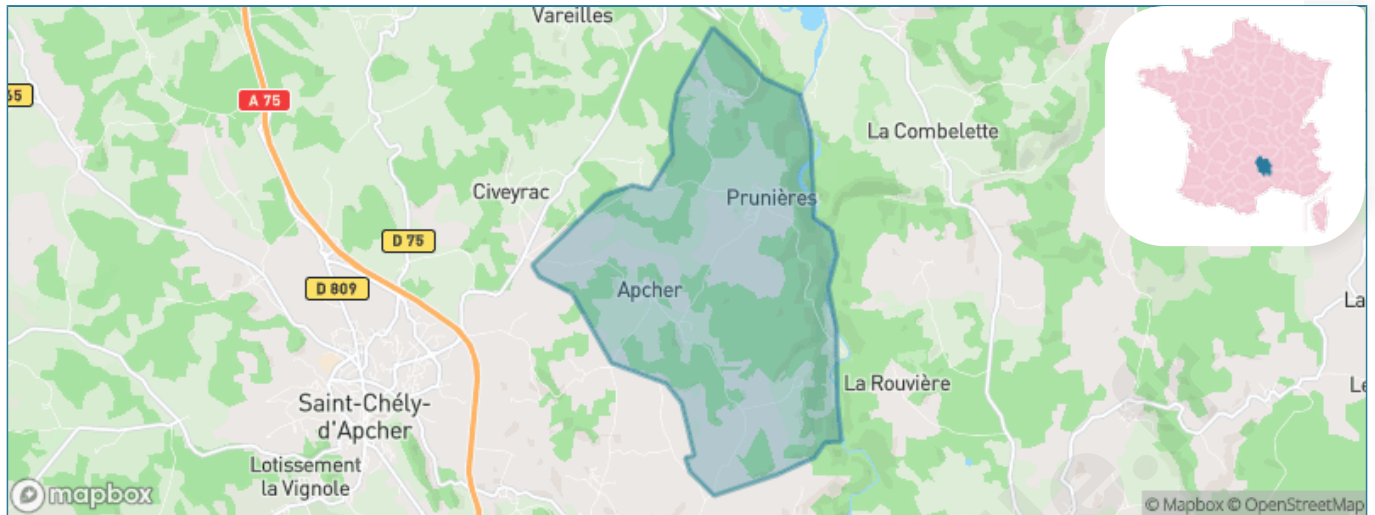
Présenté par



# Sommaire

Situation géographique .....	3
Statistiques sur la population .....	4
Evolution du nombre d'habitants .....	4
Tranche d'âge .....	5
0-14 ans .....	5
15-29 ans .....	5
30-44 ans .....	5
45-59 ans .....	5
60-74 ans .....	5
75-89 ans .....	5
90 ans et + .....	5
Activité professionnelle .....	5
Agriculteurs .....	5
Artisans, Commerçants .....	5
Cadres et sup. ....	5
Professions intermédiaires .....	5
Employé .....	5
Ouvrier .....	5
Retraité .....	5
Autres .....	5
Niveau de diplôme .....	6
Sans diplôme ou CEP .....	6
Brevet, BEPC, DNB .....	6
CAP-BEP ou équivalent .....	6
BAC ou équivalent .....	6
BAC+2 .....	6
BAC+3 ou +4 .....	6
BAC+5 ou plus .....	6
Composition des ménages .....	6
Couple sans enfant .....	6
Couple avec enfant(s) .....	6
Famille monoparentale .....	6
Colocation / Autre .....	6
Personnes seules .....	6
Profils électoraux .....	7
Premier tour .....	7
Sécurité .....	8
Evolution du nombre d'infractions .....	8
Pour comparer .....	9
Services à la population .....	10
Commerce .....	10
Éducation .....	10
Villes autour de Prunières .....	11

# Situation géographique



## i Informations clés

- **Région** : Occitanie
- **Département** : Lozère
- **Code postal** : 48200
- **Superficie** : 13 km<sup>2</sup>



# Statistiques sur la population



Nombre d'habitants

**226**



Age moyen

**42 ans**



Pop active

**52.2%**



Taux chômage

**5.5%**



Pop densité

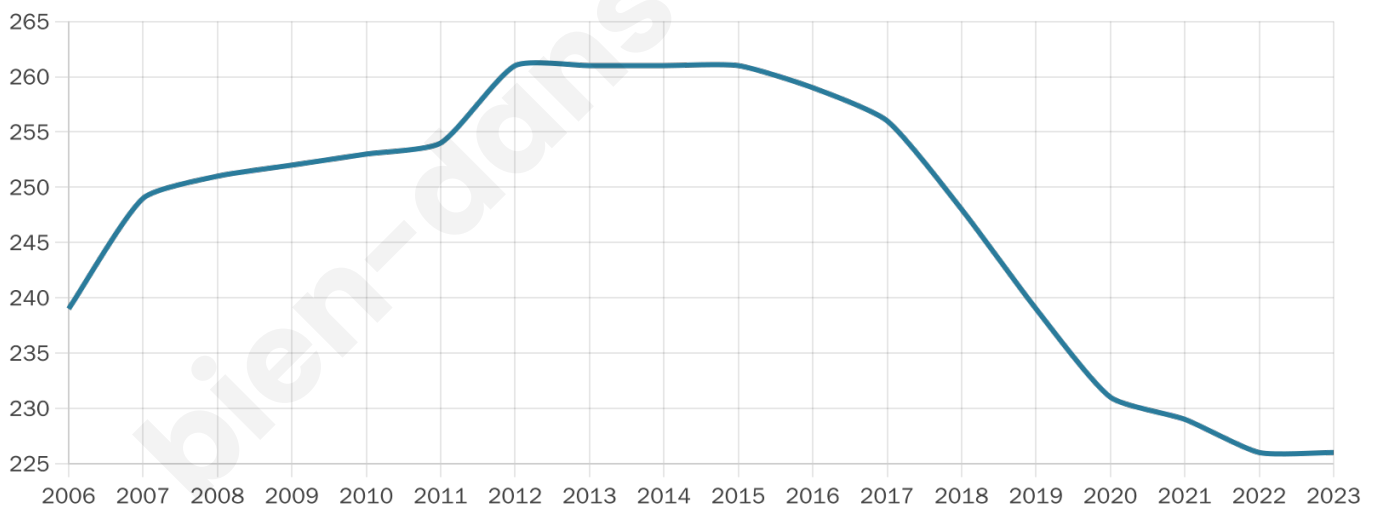
**17 h/km<sup>2</sup>**



Revenu moyen

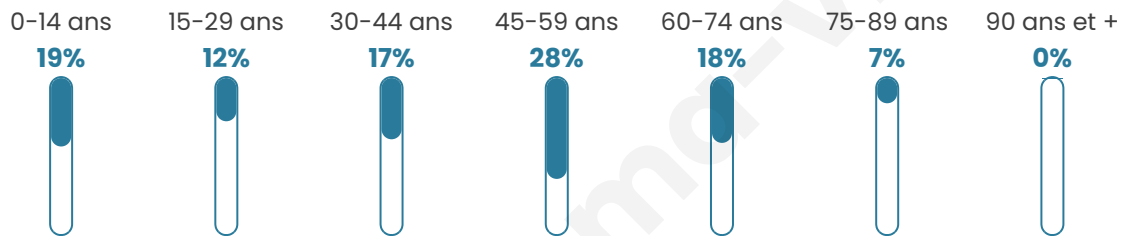
**22 020 €/an**

## Evolution du nombre d'habitants

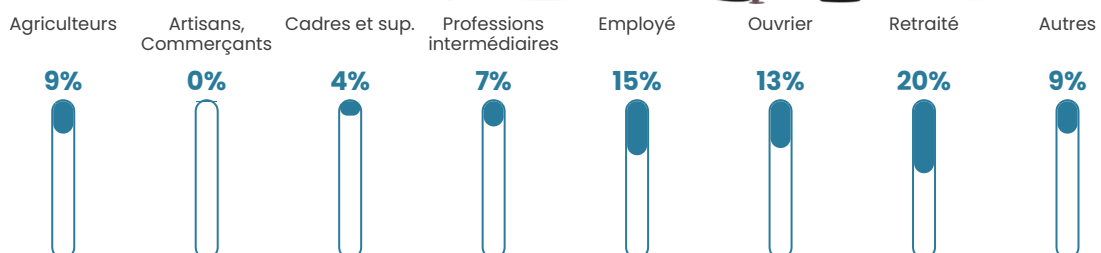


Sources : Institut national de la statistique et des études économiques (insee) selon Les dernières parutions officielles de 2024 portant sur les années 2020, 2021 et 2022.


## Tranche d'âge




## Activité professionnelle



## Niveau de diplôme














## Composition des ménages



# Profils électoraux

## Premier tour

	Emmanuel MACRON	25.14 %
	Jean-Luc MÉLENCHON	18.99 %
	Marine LE PEN	18.44 %
	Jean LASSALLE	12.85 %
	Éric ZEMMOUR	6.15 %
	Fabien ROUSSEL	4.47 %
	Valérie PÉCRESE	4.47 %
	Yannick JADOT	3.35 %
	Philippe POUTOU	2.79 %
	Anne HIDALGO	1.68 %
	Nicolas DUPONT-AIGNAN	1.12 %
	Nathalie ARTHAUD	0.56 %



### 226 inscrits

Participation : 80.53%

Votes blancs : 1.10%

Votes nuls : 0.55%

## Second tour

	Emmanuel MACRON	56,05 %
	Marine LE PEN	43,95 %

### 226 inscrits

Participation : 78.76%

Votes blancs : 3.37%

Votes nuls : 8.43%

# Sécurité



Agressions physiques / sexuelles

0



Cambriolages

0



Vols / dégradations

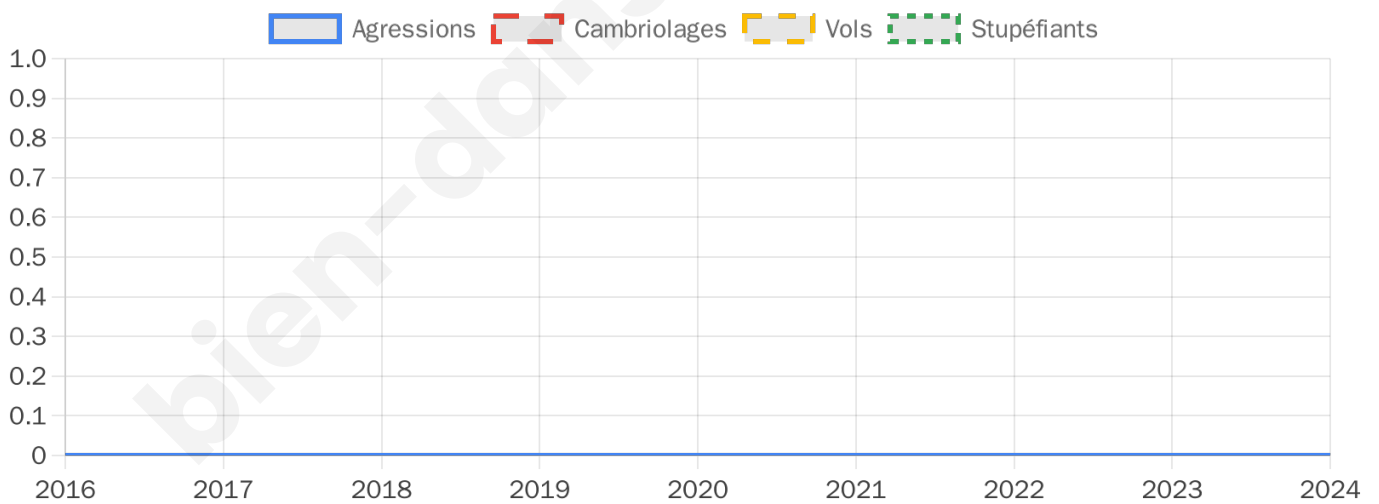
0



Stupéfiants

0

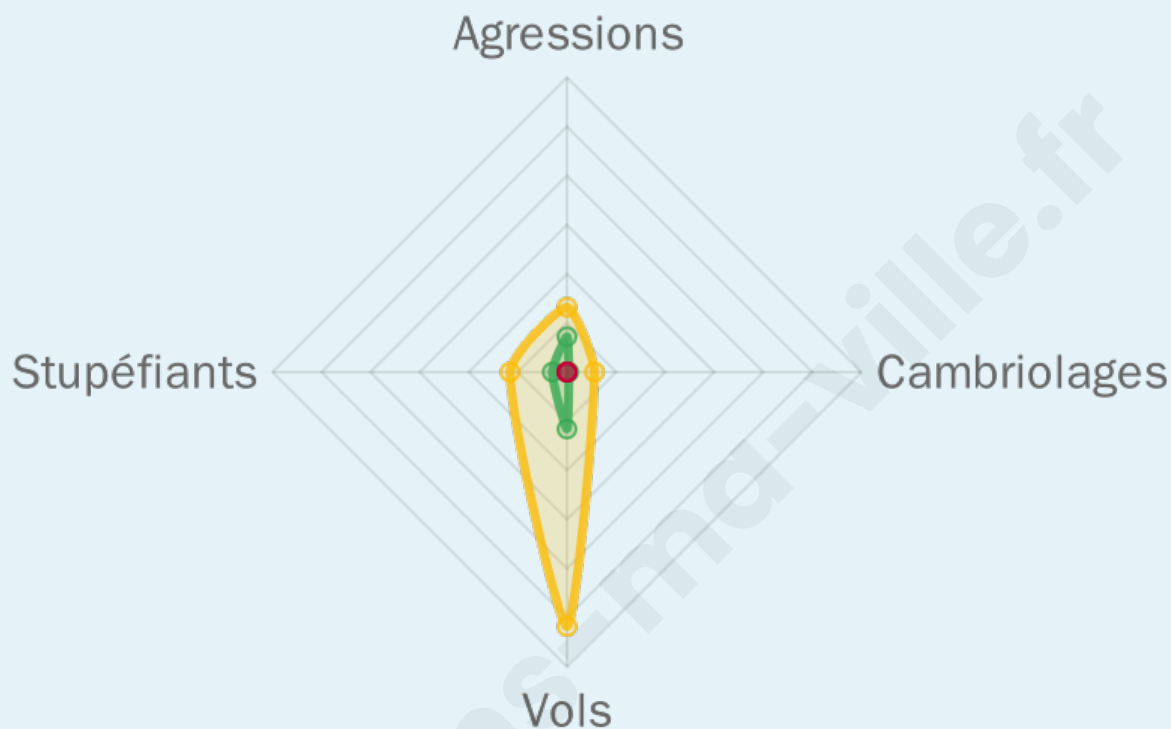
## Evolution du nombre d'infractions



## Pour comparer

(en proportion du nombre d'habitants)

■ Ville ■ Département ■ Région



Sources : Bases statistiques communale, départementale et régionale de la délinquance enregistrée par la police et la gendarmerie nationales selon les dernières parutions officielles de 2025 portant sur l'année 2024 ([data.gouv](https://data.gouv.fr)).

Agressions physiques / sexuelles : Violences sexuelles, coups et blessures volontaires intrafamiliaux, coups et blessures volontaires, autres coups, blessures volontaires et vols violents sans arme.

Cambriolages : Cambriolages de logements.

Vols : Vols avec armes, vols d'accessoires sur véhicules, vols dans les véhicules, vols de véhicules, vols sans violence contre des personnes, destructions, dégradations volontaires et escroqueries.

Stupéfiants : Trafic de stupéfiants dont (AFD) et usage de stupéfiants.

# Services à la population



## Commerce

Hypermarché	X <a href="#">Saint-Georges</a> 29km
Supermarché	X <a href="#">Le Malzieu-Ville</a> 5km
Superette	X <a href="#">Le Malzieu-Ville</a> 4km
Boulangerie	X <a href="#">Le Malzieu-Ville</a> 5km
Boucherie	X <a href="#">Le Malzieu-Ville</a> 5km
Restaurant	X <a href="#">Le Malzieu-Ville</a> 4km
Garage	X <a href="#">Saint-Alban-sur-Limagnole</a> 3km
Station-service	X <a href="#">Le Malzieu-Ville</a> 4km
Banque	X <a href="#">Le Malzieu-Ville</a> 5km
La poste	X <a href="#">Le Malzieu-Ville</a> 5km
Coiffeur	X <a href="#">Le Malzieu-Ville</a> 4km
Tabac	X <a href="#">Saint-Chély-d'Apcher</a> 6km
Bars / discothèque	X <a href="#">Le Malzieu-Ville</a> 5km
Bibliothèque	X <a href="#">Saint-Flour</a> 32km
Cinéma	X <a href="#">Saint-Alban-sur-Limagnole</a> 5km
Vétérinaire	X <a href="#">Le Malzieu-Ville</a> 5km



## Santé

Pharmacie	X <a href="#">Le Malzieu-Ville</a> 5km
Hôpital	X <a href="#">Chaudes-Aigues</a> 28km
Laboratoire d'analyses médicales	X <a href="#">Marvejols</a> 30km
Etablissement pour handicapé	X <a href="#">Saint-Chély-d'Apcher</a> 4km
EHPA	X <a href="#">Le Malzieu-Ville</a> 5km
Médecin	X <a href="#">Le Malzieu-Ville</a> 5km
Dentiste	X <a href="#">Saint-Alban-sur-Limagnole</a> 5km
Chirurgien	X <a href="#">Saint-Chély-d'Apcher</a> 6km
Dermatologue	X <a href="#">Marvejols</a> 28km
Anesthésiste	X <a href="#">Le Puy-en-Velay</a> 49km
Gastro-entérologue	X <a href="#">Saint-Chély-d'Apcher</a> 6km
Gynécologue	X <a href="#">Saint-Flour</a> 32km
Cancérologue	X <a href="#">Aurillac</a> 74km
Neurologue	X <a href="#">Yssingeaux</a> 71km
Ophtalmologue	X <a href="#">Saint-Alban-sur-Limagnole</a> 5km
ORL	X <a href="#">Mende</a> 35km
Cardiologue	X <a href="#">Saugues</a> 22km
Pédiatre	X <a href="#">Marvejols</a> 30km
Pneumologue	X <a href="#">Peyre en Aubrac</a> 16km
Psychologue	X <a href="#">Mende</a> 35km
Radiologue	X <a href="#">Marvejols</a> 28km
Rhumatologue	X <a href="#">Lorcières</a> 17km
Sage-femme	X <a href="#">Saint-Chély-d'Apcher</a> 6km



## Éducation

Crèche	X <a href="#">Saint-Alban-sur-Limagnole</a> 5km
Ecole maternelle Public	X <a href="#">Saint-Chély-d'Apcher</a> 6km
Ecole maternelle Privé	X <a href="#">Espalion</a> 57km
Ecole primaire Public	1
Ecole primaire Privé	X <a href="#">Le Malzieu-Ville</a> 5km
Collège Public	X <a href="#">Saint-Chély-d'Apcher</a> 6km
Collège Privé	X <a href="#">Saint-Chély-d'Apcher</a> 6km
Lycée Public	X <a href="#">Saint-Chély-d'Apcher</a> 4km
Lycée Privé	X <a href="#">Saint-Chély-d'Apcher</a> 6km

Sources : Base Sirene des entreprises et de leurs établissements selon les dernières parutions officielles de 2025 portant sur l'année 2024 ([data.gouv](#)). Liste, localisation et tarifs des professionnels de santé selon les dernières parutions officielles de 2025 portant sur l'année 2024 ([opendatasoft](#)) et FINISS Extraction du Fichier des établissements selon les dernières parutions officielles de 2025 portant sur l'année 2024 ([data.gouv](#)). Adresse et géolocalisation des établissements d'enseignement du premier et second degrés selon les dernières parutions officielles de 2025 portant sur l'année 2024 ([data.education.gouv](#))

## Villes autour de Prunières

Ville	Habitants	Superficie	Pop densité	Pop active	Taux chômage	Revenu moyen	Prix immobilier
Le Malzieu-Ville	745	7 km <sup>2</sup>	106 h/km <sup>2</sup>	36.4%	3%	21 370 €/an	1 281 €/m <sup>2</sup>
Le Malzieu-Forain (1 avis)	484	48 km <sup>2</sup>	10 h/km <sup>2</sup>	47.5%	4.1%	22 710 €/an	891 €/m <sup>2</sup>
Saint-Alban-sur-Limagnole (1 avis)	1 385	51 km <sup>2</sup>	27 h/km <sup>2</sup>	34.9%	2.9%	22 670 €/an	1 270 €/m <sup>2</sup>
Saint-Pierre-le-Vieux	308	15 km <sup>2</sup>	21 h/km <sup>2</sup>	49.4%	2.6%	20 840 €/an	NC
Saint-Chély-d'Apcher (8 avis)	3 955	28 km <sup>2</sup>	141 h/km <sup>2</sup>	44.3%	3.4%	22 270 €/an	1 511 €/m <sup>2</sup>
Paulhac-en-Margeride	87	15 km <sup>2</sup>	6 h/km <sup>2</sup>	41.4%	2.3%	NC	520 €/m <sup>2</sup>
Rimeize	623	32 km <sup>2</sup>	19 h/km <sup>2</sup>	50.6%	1.6%	22 170 €/an	997 €/m <sup>2</sup>
Lajo	114	18 km <sup>2</sup>	6 h/km <sup>2</sup>	47.4%	2.6%	18 810 €/an	683 €/m <sup>2</sup>
Saint-Léger-du-Malzieu	212	18 km <sup>2</sup>	12 h/km <sup>2</sup>	40.6%	2.4%	18 250 €/an	877 €/m <sup>2</sup>
Lorcières	162	21 km <sup>2</sup>	8 h/km <sup>2</sup>	33.3%	3.7%	18 110 €/an	340 €/m <sup>2</sup>
Sainte-Eulalie	37	21 km <sup>2</sup>	2 h/km <sup>2</sup>	45.9%	0%	NC	NC
Blavignac	252	13 km <sup>2</sup>	19 h/km <sup>2</sup>	44.4%	2%	21 220 €/an	1 875 €/m <sup>2</sup>
Les Bessons	421	23 km <sup>2</sup>	18 h/km <sup>2</sup>	48.7%	4%	21 900 €/an	1 307 €/m <sup>2</sup>
Albaret-Sainte-Marie	559	16 km <sup>2</sup>	35 h/km <sup>2</sup>	51%	3.8%	22 580 €/an	1 058 €/m <sup>2</sup>
Fontans	218	33 km <sup>2</sup>	7 h/km <sup>2</sup>	45%	6%	19 400 €/an	500 €/m <sup>2</sup>

bien-dans-ma-ville.fr



# **Vous aimez votre ville ? Notez-la !**

Et faites-nous part de vos remarques constructives



Avec

**BIEN** dans  
ma **VILLE** 