



Version web

Ville de Prunières

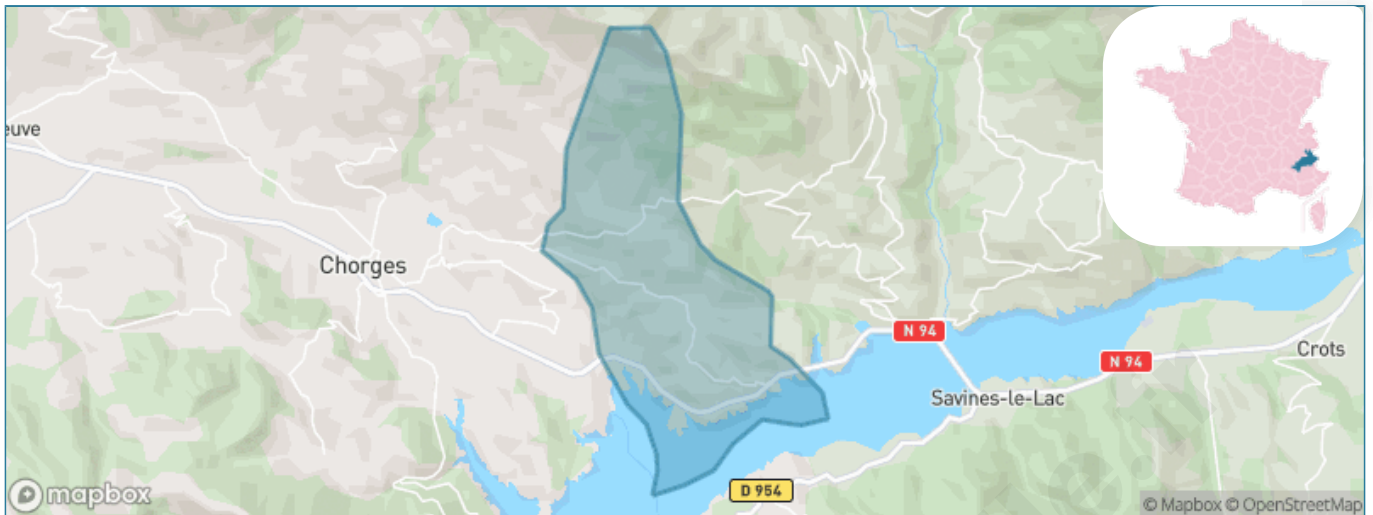
Présenté par



Sommaire

Situation géographique	3
Statistiques sur la population	4
Evolution du nombre d'habitants	4
Tranche d'âge	5
0-14 ans	5
15-29 ans	5
30-44 ans	5
45-59 ans	5
60-74 ans	5
75-89 ans	5
90 ans et +	5
Activité professionnelle	5
Agriculteurs	5
Artisans, Commerçants	5
Cadres et sup.	5
Professions intermédiaires	5
Employé	5
Ouvrier	5
Retraité	5
Autres	5
Niveau de diplôme	6
Sans diplôme ou CEP	6
Brevet, BEPC, DNB	6
CAP-BEP ou équivalent	6
BAC ou équivalent	6
BAC+2	6
BAC+3 ou +4	6
BAC+5 ou plus	6
Composition des ménages	6
Couple sans enfant	6
Couple avec enfant(s)	6
Famille monoparentale	6
Colocation / Autre	6
Personnes seules	6
Profils électoraux	7
Premier tour	7
Sécurité	8
Evolution du nombre d'infractions	8
Pour comparer	9
Services à la population	10
Commerce	10
Éducation	10
Villes autour de Prunières	11

Situation géographique



i Informations clés

- **Région** : Provence-Alpes-Côte d'Azur
- **Département** : Hautes-Alpes
- **Code postal** : 05230
- **Superficie** : 13 km²



Statistiques sur la population



Nombre d'habitants

318



Age moyen

49 ans



Pop active

42.5%



Taux chômage

6.7%



Pop densité

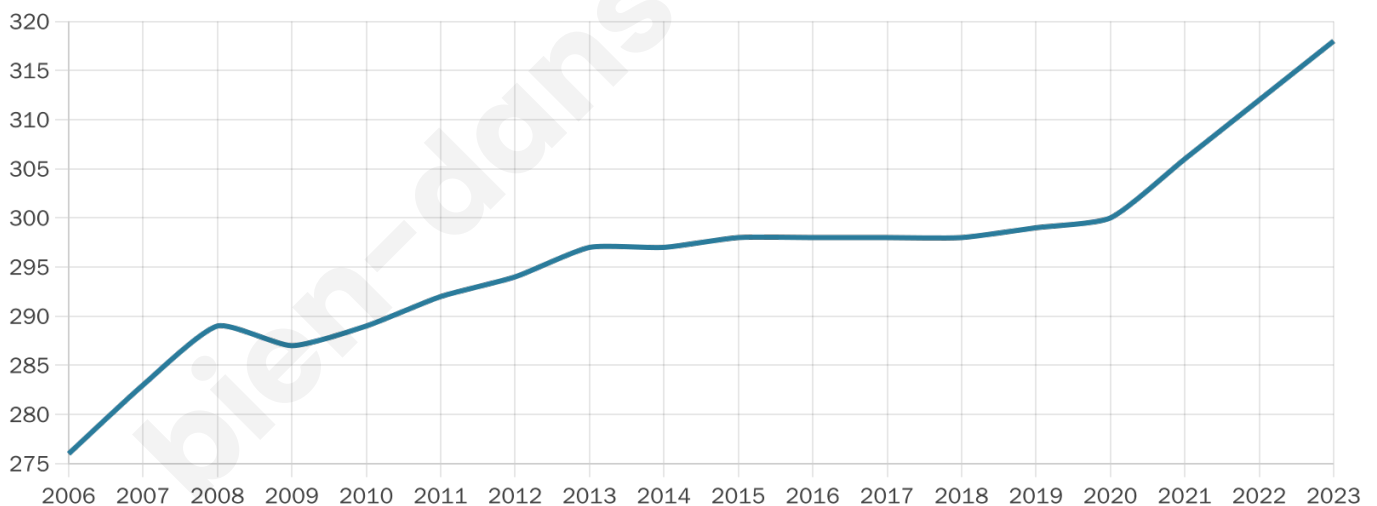
24 h/km²



Revenu moyen

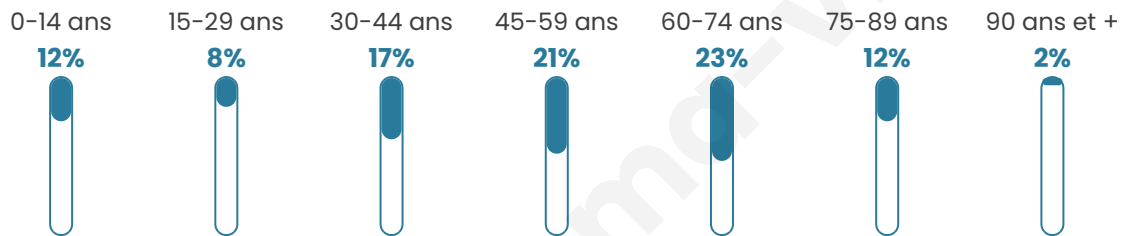
24 560 €/an

Evolution du nombre d'habitants

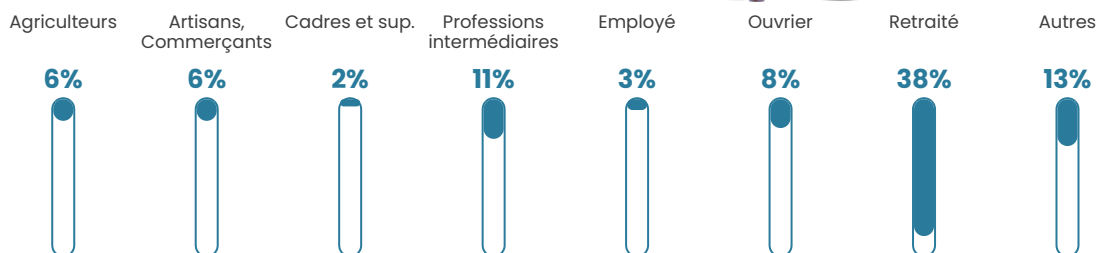


Sources : Institut national de la statistique et des études économiques (insee) selon Les dernières parutions officielles de 2024 portant sur les années 2020, 2021 et 2022.


Tranche d'âge




Activité professionnelle



Niveau de diplôme




Composition des ménages



Profils électoraux

Premier tour

	Emmanuel MACRON	21.43 %
	Jean-Luc MÉLENCHON	21.43 %
	Marine LE PEN	19.05 %
	Éric ZEMMOUR	8.57 %
	Valérie PÉCRESSÉ	8.57 %
	Yannick JADOT	7.62 %
	Jean LASSALLE	6.67 %
	Nicolas DUPONT-AIGNAN	2.86 %
	Philippe POUTOU	1.90 %
	Nathalie ARTHAUD	0.95 %
	Fabien ROUSSEL	0.48 %
	Anne HIDALGO	0.48 %



263 inscrits

Participation : 82.51%

Votes blancs : 2.30%

Votes nuls : 0.92%

Second tour

	Emmanuel MACRON	54,75 %
	Marine LE PEN	45,25 %

263 inscrits

Participation : 77.95%

Votes blancs : 11.71%

Votes nuls : 0.98%

Sécurité



Agressions physiques / sexuelles

0



Cambriolages

0



Vols / dégradations

0



Stupéfiants

0

Evolution du nombre d'infractions



Pour comparer

(en proportion du nombre d'habitants)



Sources : Bases statistiques communale, départementale et régionale de la délinquance enregistrée par la police et la gendarmerie nationales selon les dernières parutions officielles de 2025 portant sur l'année 2024 ([data.gouv](https://data.gouv.fr)).

Agressions physiques / sexuelles : Violences sexuelles, coups et blessures volontaires intrafamiliaux, coups et blessures volontaires, autres coups, blessures volontaires et vols violents sans arme.

Cambriolages : Cambriolages de logements.

Vols : Vols avec armes, vols d'accessoires sur véhicules, vols dans les véhicules, vols de véhicules, vols sans violence contre des personnes, destructions, dégradations volontaires et escroqueries.

Stupéfiants : Trafic de stupéfiants dont (AFD) et usage de stupéfiants.

Services à la population



Commerce

Hypermarché	X Gap 18km
Supermarché	X Chorges 5km
Superette	X Chorges 5km
Boulangerie	X Chorges 4km
Boucherie	X Chorges 5km
Restaurant	1
Garage	1
Station-service	X Chorges 4km
Banque	X Chorges 4km
La poste	X Puy-Sanières 9km
Coiffeur	X Réallon 4km
Tabac	X Chorges 5km
Bars / discothèque	X Chorges 3km
Bibliothèque	X Gap 18km
Cinéma	X Embrun 13km
Vétérinaire	X Chorges 5km



Santé

Pharmacie	X Chorges 5km
Hôpital	X Embrun 13km
Laboratoire d'analyses médicales	X Embrun 12km
Etablissement pour handicapé	X Savines-le-Lac 6km
EHPA	X Savines-le-Lac 6km
Médecin	X Chorges 4km
Dentiste	X Chorges 5km
Chirurgien	X Chorges 5km
Dermatologue	X Gap 20km
Anesthésiste	X Gap 21km
Gastro-entérologue	X Gap 21km
Gynécologue	X Embrun 12km
Cancérologue	X Manosque 91km
Neurologue	X Gap 21km
Ophthalmologue	X Embrun 13km
ORL	X Gap 21km
Cardiologue	X Gap 20km
Pédiatre	X Digne-les-Bains 52km
Pneumologue	X Oraison 78km
Psychologue	X Gap 20km
Radiologue	X Gap 20km
Rhumatologue	X Embrun 13km
Sage-femme	X Chorges 4km



Éducation

Crèche	X Savines-le-Lac 6km
Ecole maternelle Public	X Embrun 13km
Ecole maternelle Privé	X Grenoble 85km
Ecole primaire Public	X Chorges 4km
Ecole primaire Privé	X Gap 20km
Collège Public	X La Bâtie-Neuve 11km
Collège Privé	X Gap 20km
Lycée Public	X Embrun 12km
Lycée Privé	X Saint-Jean-Saint-Nicolas 16km

Sources : Base Sirene des entreprises et de leurs établissements selon les dernières parutions officielles de 2025 portant sur l'année 2024 ([data.gouv](#)). Liste, localisation et tarifs des professionnels de santé selon les dernières parutions officielles de 2025 portant sur l'année 2024 ([opendatasoft](#)) et FINISS Extraction du Fichier des établissements selon les dernières parutions officielles de 2025 portant sur l'année 2024 ([data.gouv](#)). Adresse et géolocalisation des établissements d'enseignement du premier et second degrés selon les dernières parutions officielles de 2025 portant sur l'année 2024 ([data.education.gouv](#))

Villes autour de Prunières

Ville	Habitants	Superficie	Pop densité	Pop active	Taux chômage	Revenu moyen	Prix immobilier
Saint-Apollinaire	209	7 km ²	30 h/km ²	38.3%	6.2%	23 750 €/an	3 042 €/m ²
Chorges (3 avis)	3 146	53 km ²	59 h/km ²	45.8%	5%	22 770 €/an	2 443 €/m ²
Réallon	242	71 km ²	3 h/km ²	50.8%	3.7%	21 460 €/an	2 200 €/m ²
Pontis	96	14 km ²	7 h/km ²	35.4%	2.1%	NC	1 949 €/m ²
Savines-le-Lac (2 avis)	1 102	25 km ²	44 h/km ²	43.9%	3.5%	22 720 €/an	2 674 €/m ²
Puy-Saint-Eusèbe	191	11 km ²	17 h/km ²	40.3%	4.2%	24 120 €/an	4 444 €/m ²
Puy-Sanières	288	11 km ²	26 h/km ²	39.6%	2.1%	22 730 €/an	3 747 €/m ²
Montgardin	481	15 km ²	32 h/km ²	48.2%	3.3%	23 700 €/an	2 873 €/m ²
Le Sauze-du-Lac (2 avis)	159	8 km ²	20 h/km ²	40.9%	5.7%	20 820 €/an	6 224 €/m ²
La Bâtie-Neuve (7 avis)	2 628	28 km ²	94 h/km ²	46.8%	3.3%	22 770 €/an	2 943 €/m ²
Ubaye-Serre-Ponçon	786	62 km ²	13 h/km ²	45%	3.6%	19 920 €/an	1 831 €/m ²
Crots (1 avis)	1 195	53 km ²	23 h/km ²	42.3%	4.6%	21 370 €/an	2 281 €/m ²
Avançon	415	22 km ²	19 h/km ²	52.8%	4.6%	21 700 €/an	2 055 €/m ²
Rousset	167	14 km ²	12 h/km ²	41.3%	3%	21 400 €/an	1 674 €/m ²
Espinasses (1 avis)	777	13 km ²	60 h/km ²	39%	3.9%	19 420 €/an	1 474 €/m ²

bien-dans-ma-ville.fr



Vous aimez votre ville ? Notez-la !

Et faites-nous part de vos remarques constructives



Avec

BIEN dans
ma **VILLE** 