



Version web

Ville de Prunay-en-Yvelines

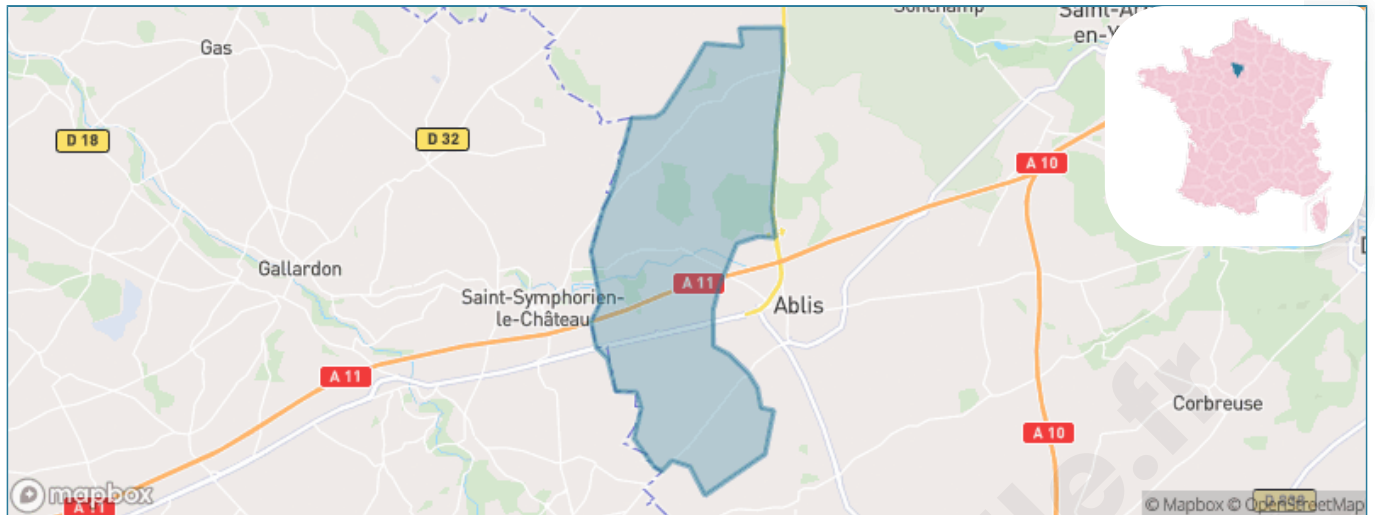
Présenté par

BIEN dans ma **VILLE** 

Sommaire

Situation géographique	3
Statistiques sur la population	4
Evolution du nombre d'habitants	4
Tranche d'âge	5
0-14 ans	5
15-29 ans	5
30-44 ans	5
45-59 ans	5
60-74 ans	5
75-89 ans	5
90 ans et +	5
Activité professionnelle	5
Agriculteurs	5
Artisans, Commerçants	5
Cadres et sup.	5
Professions intermédiaires	5
Employé	5
Ouvrier	5
Retraité	5
Autres	5
Niveau de diplôme	6
Sans diplôme ou CEP	6
Brevet, BEPC, DNB	6
CAP-BEP ou équivalent	6
BAC ou équivalent	6
BAC+2	6
BAC+3 ou +4	6
BAC+5 ou plus	6
Composition des ménages	6
Couple sans enfant	6
Couple avec enfant(s)	6
Famille monoparentale	6
Colocation / Autre	6
Personnes seules	6
Profils électoraux	7
Premier tour	7
Sécurité	8
Evolution du nombre d'infractions	8
Pour comparer	9
Services à la population	10
Commerce	10
Éducation	10
Villes autour de Prunay-en-Yvelines	11

Situation géographique



i Informations clés

- **Région :** Île-de-France
- **Département :** Yvelines
- **Code postal :** 78660
- **Superficie :** 27 km²



Yvelines
Le Département

Statistiques sur la population



Nombre d'habitants

808



Age moyen

43 ans



Pop active

50%



Taux chômage

5.7%



Pop densité

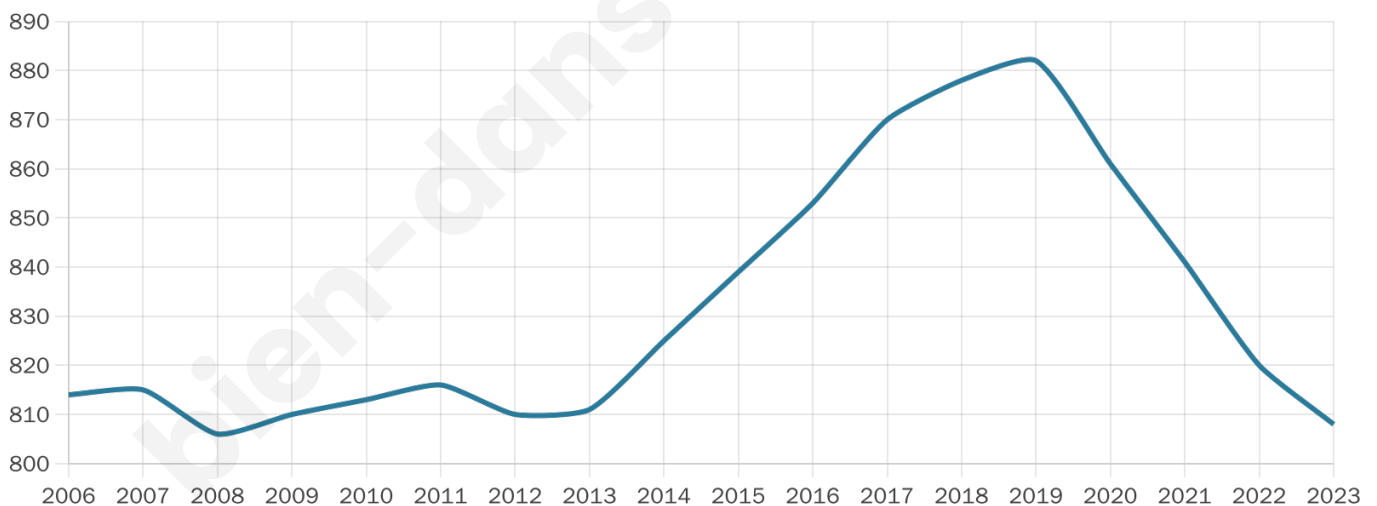
30 h/km²



Revenu moyen

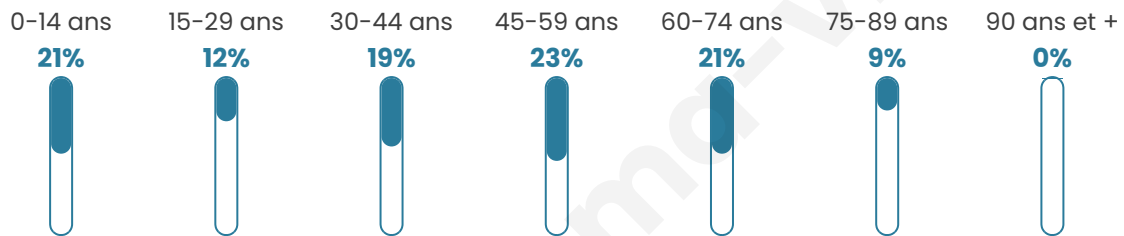
29 420 €/an

Evolution du nombre d'habitants

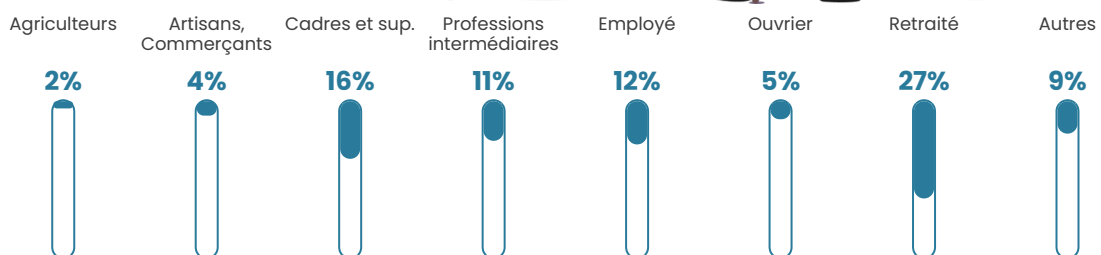


Sources : Institut national de la statistique et des études économiques (insee) selon Les dernières parutions officielles de 2024 portant sur les années 2020, 2021 et 2022.


Tranche d'âge




Activité professionnelle



Niveau de diplôme















Composition des ménages



Profils électoraux

Premier tour

	Emmanuel MACRON	32.23 %
	Marine LE PEN	20.90 %
	Jean-Luc MÉLENCHON	16.99 %
	Éric ZEMMOUR	10.16 %
	Valérie PÉCRESSÉ	8.01 %
	Nicolas DUPONT- AIGNAN	3.71 %
	Yannick JADOT	3.13 %
	Fabien ROUSSEL	1.95 %
	Jean LASSALLE	1.95 %
	Anne HIDALGO	0.59 %
	Philippe POUTOU	0.39 %
	Nathalie ARTHAUD	0.00 %



644 inscrits

Participation : 80.59%

Votes blancs : 1.35%

Votes nuls : 0.00%

Second tour

	Emmanuel MACRON	60,6 %
	Marine LE PEN	39,4 %

644 inscrits

Participation : 84.01%

Votes blancs : 5.36%

Votes nuls : 2.22%

Sécurité



Agressions physiques / sexuelles

0



Cambriolages

0



Vols / dégradations

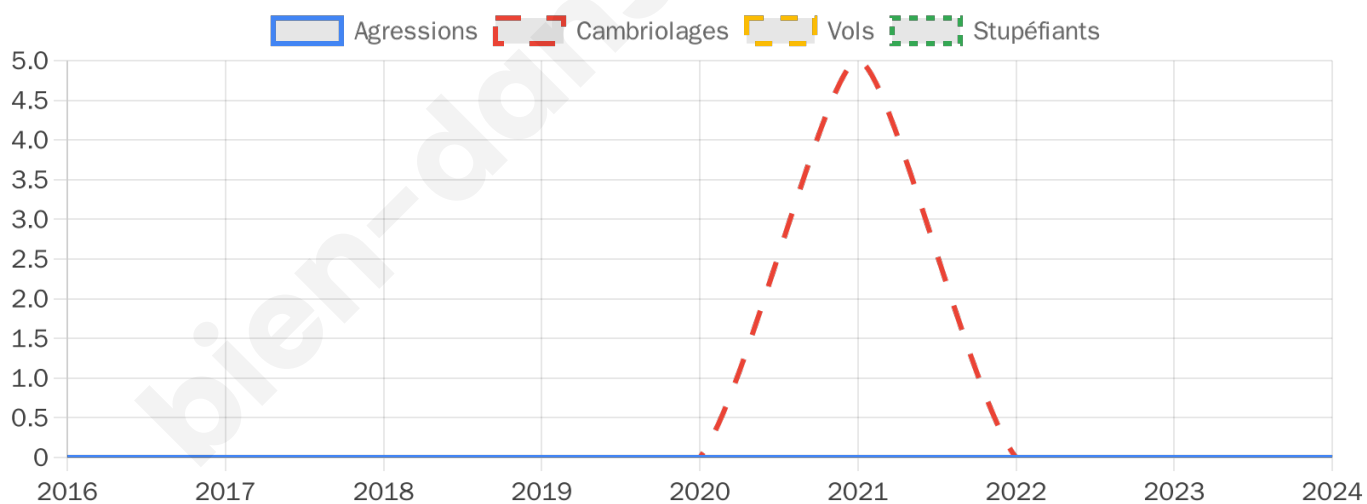
0



Stupéfiants

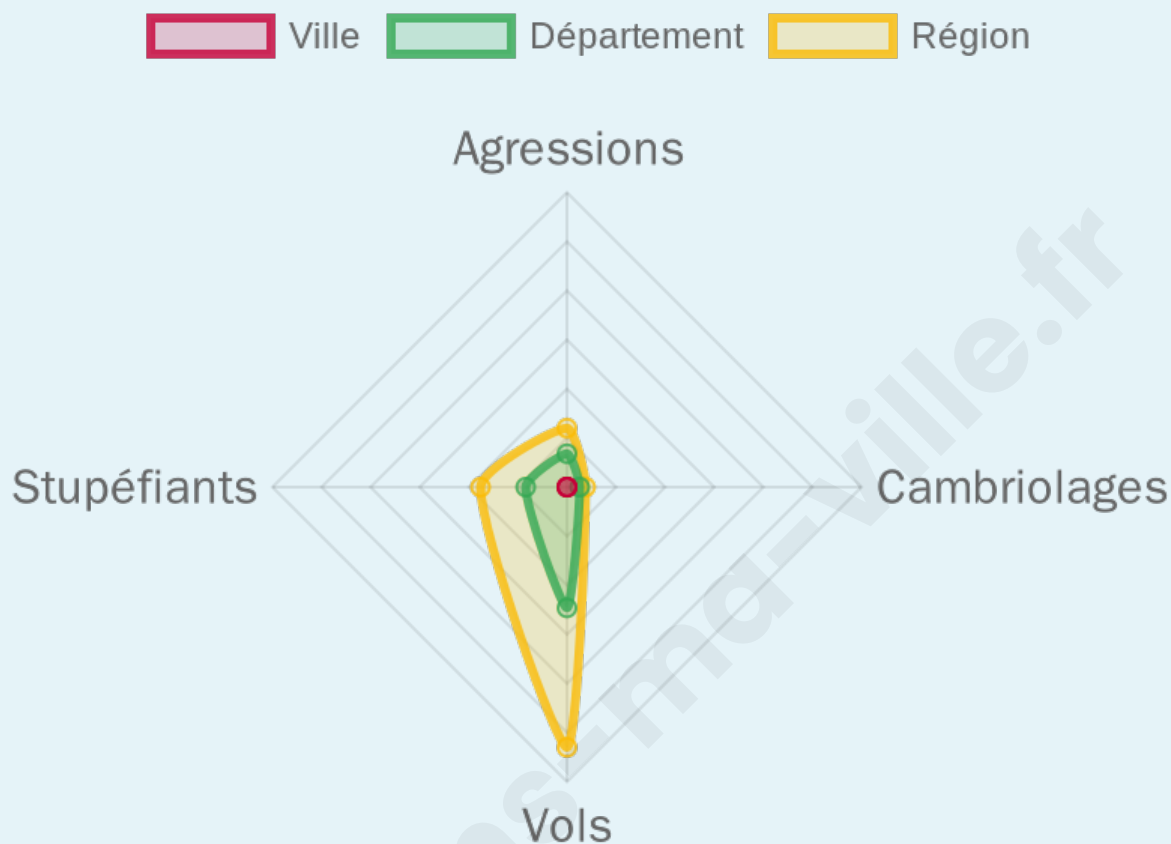
0

Evolution du nombre d'infractions



Pour comparer

(en proportion du nombre d'habitants)



Sources : Bases statistiques communale, départementale et régionale de la délinquance enregistrée par la police et la gendarmerie nationales selon les dernières parutions officielles de 2025 portant sur l'année 2024 ([data.gouv](https://data.gouv.fr)).

Agressions physiques / sexuelles : Violences sexuelles, coups et blessures volontaires intrafamiliaux, coups et blessures volontaires, autres coups, blessures volontaires et vols violents sans arme.

Cambriolages : Cambriolages de logements.

Vols : Vols avec armes, vols d'accessoires sur véhicules, vols dans les véhicules, vols de véhicules, vols sans violence contre des personnes, destructions, dégradations volontaires et escroqueries.

Stupéfiants : Trafic de stupéfiants dont (AFD) et usage de stupéfiants.

Services à la population



Commerce

Hypermarché	X Rambouillet 11km
Supermarché	X Ablis 3km
Superette	X Ablis 3km
Boulangerie	X Ablis 3km
Boucherie	X Ablis 3km
Restaurant	X Ablis 3km
Garage	3
Station-service	1
Banque	X Ablis 3km
La poste	X Ablis 4km
Coiffeur	X Ablis 3km
Tabac	X Auneau-Bleury-Saint-Symphorien 8km
Bars / discothèque	X Ablis 3km
Bibliothèque	X Rambouillet 11km
Cinéma	X Saint-Arnoult-en-Yvelines 12km
Vétérinaire	X Ablis 3km



Santé

Pharmacie	X Ablis 3km
Hôpital	X Rambouillet 14km
Laboratoire d'analyses médicales	X Auneau-Bleury-Saint-Symphorien 8km
Etablissement pour handicapé	X Rambouillet 11km
EHPA	X Ablis 4km
Médecin	X Auneau-Bleury-Saint-Symphorien 3km
Dentiste	X Ablis 4km
Chirurgien	X Chartres 24km
Dermatologue	X Chartres 24km
Anesthésiste	X Saint-Arnoult-en-Yvelines 11km
Gastro-entérologue	X Rambouillet 13km
Gynécologue	X Rambouillet 13km
Cancérologue	X Mainvilliers 27km
Neurologue	X Rambouillet 13km
Ophthalmologue	X Rambouillet 13km
ORL	X Rambouillet 13km
Cardiologue	X Rambouillet 13km
Pédiatre	X Le Coudray 25km
Pneumologue	X Rambouillet 13km
Psychologue	X Rambouillet 11km
Radiologue	X Épernon 13km
Rhumatologue	X Le Coudray 24km
Sage-femme	X Auneau-Bleury-Saint-Symphorien 3km



Éducation

Crèche	2
Ecole maternelle Public	X Auneau-Bleury-Saint-Symphorien 3km
Ecole maternelle Privé	X Le Coudray 25km
Ecole primaire Public	1
Ecole primaire Privé	X Auneau-Bleury-Saint-Symphorien 7km
Collège Public	X Auneau-Bleury-Saint-Symphorien 7km
Collège Privé	X Auneau-Bleury-Saint-Symphorien 8km
Lycée Public	X Rambouillet 13km
Lycée Privé	X Sonchamp 9km

Sources : Base Sirene des entreprises et de leurs établissements selon les dernières parutions officielles de 2025 portant sur l'année 2024 ([data.gouv](#)). Liste, localisation et tarifs des professionnels de santé selon les dernières parutions officielles de 2025 portant sur l'année 2024 ([opendatasoft](#)) et FINISS Extraction du Fichier des établissements selon les dernières parutions officielles de 2025 portant sur l'année 2024 ([data.gouv](#)). Adresse et géolocalisation des établissements d'enseignement du premier et second degrés selon les dernières parutions officielles de 2025 portant sur l'année 2024 ([data.education.gouv](#))

Villes autour de Prunay-en-Yvelines

Ville	Habitants	Superficie	Pop densité	Pop active	Taux chômage	Revenu moyen	Prix immobilier
Ablis (6 avis)	3 913	25 km ²	157 h/km ²	49.6%	3.7%	26 630 €/an	2 339 €/m ²
Écrosnes	869	23 km ²	38 h/km ²	47.5%	3.6%	28 190 €/an	2 023 €/m ²
Levainville	379	5 km ²	76 h/km ²	54.9%	4.2%	27 210 €/an	2 761 €/m ²
Orphin	875	16 km ²	55 h/km ²	49.9%	3.3%	30 860 €/an	2 171 €/m ²
Orsonville	325	9 km ²	36 h/km ²	53.2%	4.3%	27 230 €/an	2 303 €/m ²
Orcemont (1 avis)	985	10 km ²	99 h/km ²	51.7%	2.8%	29 850 €/an	2 666 €/m ²
Le Gué-de-Longroi	860	6 km ²	143 h/km ²	59.1%	6.3%	27 230 €/an	1 721 €/m ²
Boinville-le-Gaillard	597	12 km ²	50 h/km ²	51.1%	2.5%	26 570 €/an	2 377 €/m ²
Gallardon (4 avis)	3 530	11 km ²	321 h/km ²	49.7%	3.8%	24 170 €/an	2 042 €/m ²
Ymeray	615	6 km ²	103 h/km ²	46.8%	3.6%	26 690 €/an	2 210 €/m ²
Auneau-Bleury-Saint-Symphorien	6 419	34 km ²	189 h/km ²	47.4%	3.9%	23 530 €/an	2 041 €/m ²
Émancé	872	12 km ²	73 h/km ²	49.4%	3.1%	30 810 €/an	2 984 €/m ²
Ponthévrard	693	2 km ²	347 h/km ²	50.5%	2.7%	30 540 €/an	2 707 €/m ²
Oinville-sous-Auneau	313	10 km ²	31 h/km ²	59.7%	4.8%	26 730 €/an	3 113 €/m ²
Saint-Méloir-des-Bois	270	6 km ²	45 h/km ²	50.7%	2.6%	21 820 €/an	790 €/m ²

bien-dans-ma-ville.fr



Vous aimez votre ville ? Notez-la !

Et faites-nous part de vos remarques constructives



Avec

BIEN dans ma **VILLE** 