



Version web

Ville de Prunay

Présenté par

BIEN dans
ma **VILLE** 

Sommaire

Situation géographique	3
Statistiques sur la population	4
Evolution du nombre d'habitants	4
Tranche d'âge	5
0-14 ans	5
15-29 ans	5
30-44 ans	5
45-59 ans	5
60-74 ans	5
75-89 ans	5
90 ans et +	5
Activité professionnelle	5
Agriculteurs	5
Artisans, Commerçants	5
Cadres et sup.	5
Professions intermédiaires	5
Employé	5
Ouvrier	5
Retraité	5
Autres	5
Niveau de diplôme	6
Sans diplôme ou CEP	6
Brevet, BEPC, DNB	6
CAP-BEP ou équivalent	6
BAC ou équivalent	6
BAC+2	6
BAC+3 ou +4	6
BAC+5 ou plus	6
Composition des ménages	6
Couple sans enfant	6
Couple avec enfant(s)	6
Famille monoparentale	6
Colocation / Autre	6
Personnes seules	6
Profils électoraux	7
Premier tour	7
Sécurité	8
Evolution du nombre d'infractions	8
Pour comparer	9
Services à la population	10
Commerce	10
Éducation	10
Villes autour de Prunay	12

Situation géographique



i Informations clés

- **Région** : Grand Est
- **Département** : Marne
- **Code postal** : 51360
- **Superficie** : 18 km²



Marne
LE DÉPARTEMENT

Statistiques sur la population



Nombre d'habitants

1 042



Age moyen

41 ans



Pop active

49.7%



Taux chômage

4.9%



Pop densité

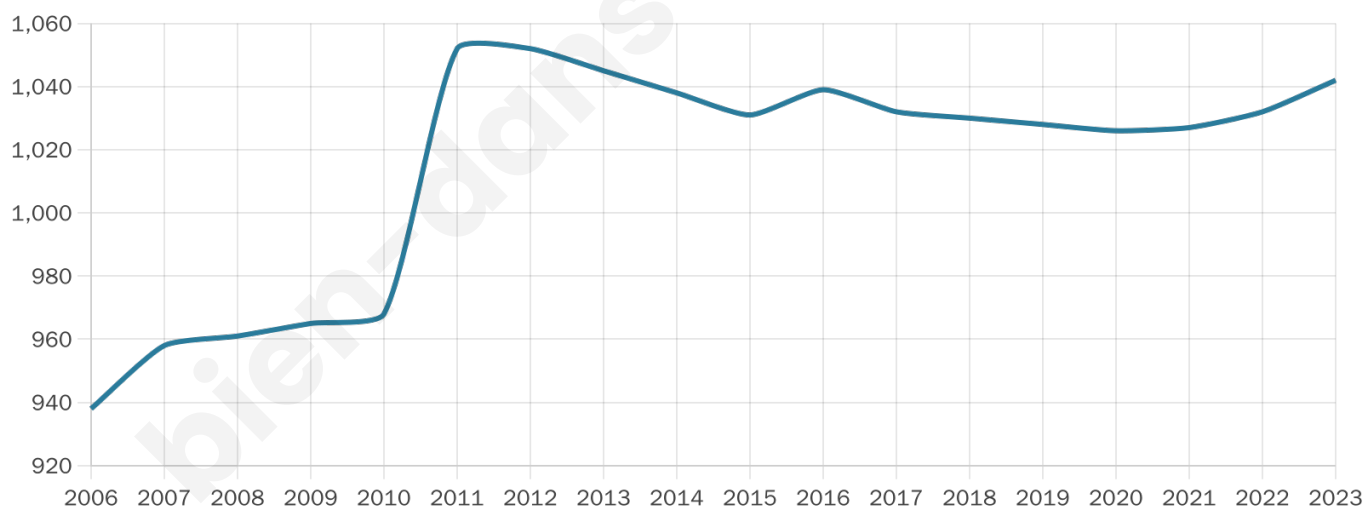
58 h/km²



Revenu moyen

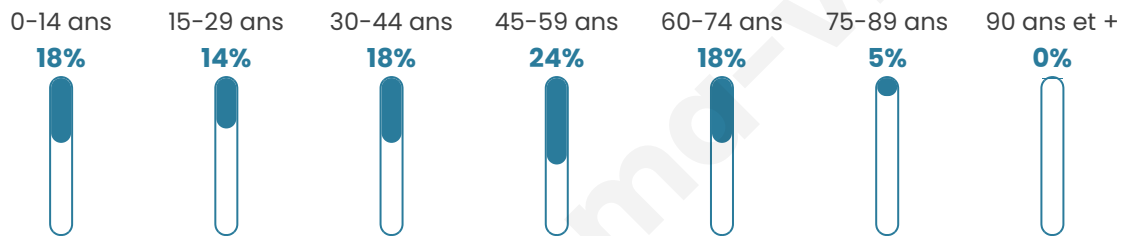
27 400 €/an

Evolution du nombre d'habitants

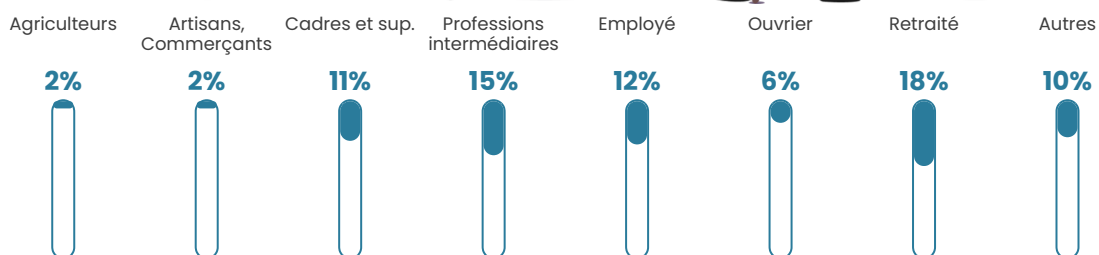


Sources : Institut national de la statistique et des études économiques (insee) selon Les dernières parutions officielles de 2024 portant sur les années 2020, 2021 et 2022.

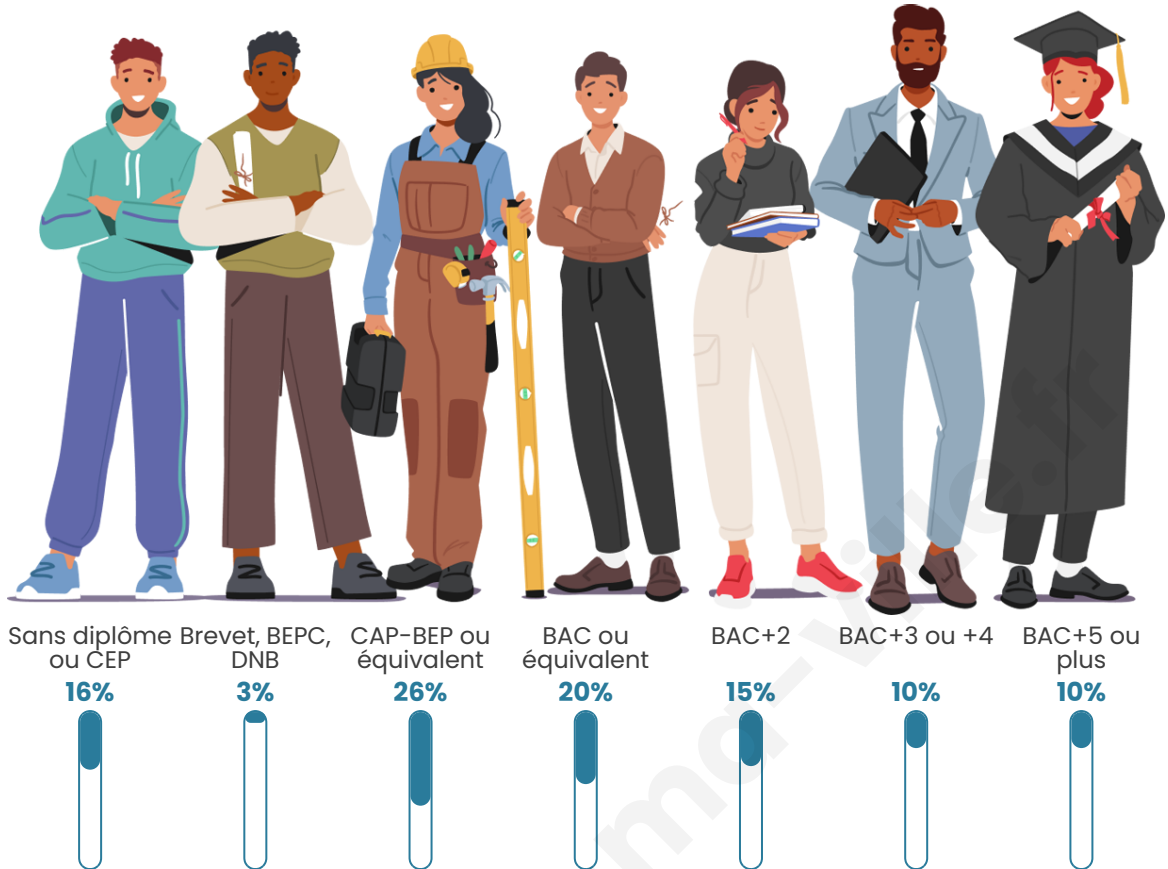
Tranche d'âge




Activité professionnelle



Niveau de diplôme






Composition des ménages



Profils électoraux



Premier tour

	Emmanuel MACRON	34.58 %
	Marine LE PEN	30.03 %
	Jean-Luc MÉLENCHON	12.99 %
	Yannick JADOT	4.71 %
	Valérie PÉCRESE	4.38 %
	Éric ZEMMOUR	3.73 %
	Jean LASSALLE	2.76 %
	Fabien ROUSSEL	1.79 %
	Anne HIDALGO	1.79 %
	Nicolas DUPONT- AIGNAN	1.79 %
	Philippe POUTOU	1.30 %
	Nathalie ARTHAUD	0.16 %

825 inscrits

Participation : 76.24%
Votes blancs : 0.32%
Votes nuls : 1.75%

Second tour

	Emmanuel MACRON	59,9 %
	Marine LE PEN	40,1 %

828 inscrits

Participation : 78.02%
Votes blancs : 4.64%
Votes nuls : 0.77%

Sécurité



Agressions physiques / sexuelles

0



Cambriolages

0



Vols / dégradations

0



Stupéfiants

0

Evolution du nombre d'infractions



Pour comparer

(en proportion du nombre d'habitants)



Sources : Bases statistiques communale, départementale et régionale de la délinquance enregistrée par la police et la gendarmerie nationales selon les dernières parutions officielles de 2025 portant sur l'année 2024 ([data.gouv](https://data.gouv.fr)).

Agressions physiques / sexuelles : Violences sexuelles, coups et blessures volontaires intrafamiliaux, coups et blessures volontaires, autres coups, blessures volontaires et vols violents sans arme.

Cambriolages : Cambriolages de logements.

Vols : Vols avec armes, vols d'accessoires sur véhicules, vols dans les véhicules, vols de véhicules, vols sans violence contre des personnes, destructions, dégradations volontaires et escroqueries.

Stupéfiants : Trafic de stupéfiants dont (AFD) et usage de stupéfiants.

Services à la population



Commerce

Hypermarché	X <u>Reims</u> 10km
Supermarché	X <u>Sillery</u> 3km
Superette	X <u>Verzy</u> 4km
Boulangerie	1
Boucherie	X <u>Verzy</u> 4km
Restaurant	4
Garage	X <u>Beaumont-sur-Vesle</u> 1km
Station-service	X <u>Beaumont-sur-Vesle</u> 2km
Banque	X <u>Verzy</u> 4km
La poste	1
Coiffeur	3
Tabac	X <u>Moulins-lès-Metz</u> 10km
Bars / discothèque	X <u>Val-de-Vesle</u> 2km
Bibliothèque	X <u>Beaumont-sur-Vesle</u> 1km
Cinéma	X <u>Reims</u> 12km
Vétérinaire	X <u>Mailly-Champagne</u> 6km



Santé

Pharmacie	X <u>Verzenay</u> 4km
Hôpital	X <u>Reims</u> 13km
Laboratoire d'analyses médicales	X <u>Reims</u> 12km
Etablissement pour handicapé	X <u>Ville-en-Selve</u> 10km
EHPA	X <u>Verzenay</u> 4km
Médecin	X <u>Beaumont-sur-Vesle</u> 1km
Dentiste	X <u>Verzenay</u> 4km
Chirurgien	X <u>Reims</u> 12km
Dermatologue	X <u>Reims</u> 12km
Anesthésiste	X <u>Bezannes</u> 14km
Gastro-entérologue	X <u>Cormontreuil</u> 11km
Gynécologue	X <u>Reims</u> 12km
Cancérologue	X <u>Bezannes</u> 14km
Neurologue	X <u>Reims</u> 13km
Ophthalmologue	X <u>Reims</u> 13km
ORL	X <u>Reims</u> 12km
Cardiologue	X <u>Taissy</u> 8km
Pédiatre	X <u>Reims</u> 12km
Pneumologue	X <u>Bezannes</u> 14km
Psychologue	X <u>Cormontreuil</u> 12km
Radiologue	X <u>Reims</u> 12km
Rhumatologue	X <u>Reims</u> 13km
Sage-femme	X <u>Ambonnay</u> 12km



Éducation

Crèche	1
Ecole maternelle Public	X <u>Sillery</u> 4km
Ecole maternelle Privé	X <u>Fismes</u> 39km
Ecole primaire Public	1
Ecole primaire Privé	1
Collège Public	X <u>Verzy</u> 4km
Collège Privé	X <u>Reims</u> 11km
Lycée Public	X <u>Reims</u> 11km
Lycée Privé	X <u>Reims</u> 13km

Sources : Base Sirene des entreprises et de leurs établissements selon les dernières parutions officielles de 2025 portant sur l'année 2024 ([data.gouv](#)). Liste, localisation et tarifs des professionnels de santé selon les dernières parutions officielles de 2025 portant sur l'année 2024 ([opendatasoft](#)) et FINISS Extraction du Fichier des établissements selon les dernières parutions officielles de 2025 portant sur

l'année 2024 ([data.gouv](https://data.gouv.fr)). Adresse et géolocalisation des établissements d'enseignement du premier et second degrés selon les dernières parutions officielles de 2025 portant sur l'année 2024 ([data.education.gouv](https://data.education.gouv.fr))

bien-dans-ma-ville.fr

Villes autour de Prunay

Ville	Habitants	Superficie	Pop densité	Pop active	Taux chômage	Revenu moyen	Prix immobilier
Beaumont-sur-Vesle	767	5 km ²	153 h/km ²	51.6%	3.1%	27 030 €/an	2 073 €/m ²
Val-de-Vesle (1 avis)	1 019	37 km ²	28 h/km ²	47.7%	3.2%	27 320 €/an	1 744 €/m ²
Verzenay (1 avis)	991	10 km ²	99 h/km ²	48.9%	3.2%	28 360 €/an	2 036 €/m ²
Verzy	961	13 km ²	74 h/km ²	51.6%	2.8%	26 770 €/an	1 898 €/m ²
Sillery	1 824	9 km ²	203 h/km ²	46.5%	3.1%	26 990 €/an	2 523 €/m ²
Puisieux	466	9 km ²	52 h/km ²	42.7%	1.9%	31 170 €/an	3 196 €/m ²
Villers-Marmery	579	10 km ²	58 h/km ²	53%	1.9%	27 590 €/an	1 550 €/m ²
Les Petites-Loges	481	4 km ²	120 h/km ²	51.4%	3.3%	26 030 €/an	1 664 €/m ²
Mailly-Champagne	617	10 km ²	62 h/km ²	50.6%	1.8%	26 810 €/an	2 271 €/m ²
Sept-Saulx	691	18 km ²	38 h/km ²	49.5%	3.5%	25 050 €/an	1 974 €/m ²
Taissy (2 avis)	2 194	11 km ²	199 h/km ²	41.3%	2.9%	28 970 €/an	2 410 €/m ²
Saint-Léonard	96	3 km ²	32 h/km ²	55.2%	1%	NC	4 271 €/m ²
Prosnes	486	32 km ²	15 h/km ²	52.9%	2.9%	26 750 €/an	2 055 €/m ²
Nogent-l'Abbesse	542	10 km ²	54 h/km ²	54.1%	3.3%	26 790 €/an	2 348 €/m ²
Beine-Nauroy	1 044	42 km ²	25 h/km ²	46.9%	1.8%	27 620 €/an	1 916 €/m ²

bien-dans-ma-ville.fr



Vous aimez votre ville ? Notez-la !

Et faites-nous part de vos remarques constructives



Avec

BIEN dans ma **VILLE** 