



Version web

Ville de Pruillé-le-Chétif

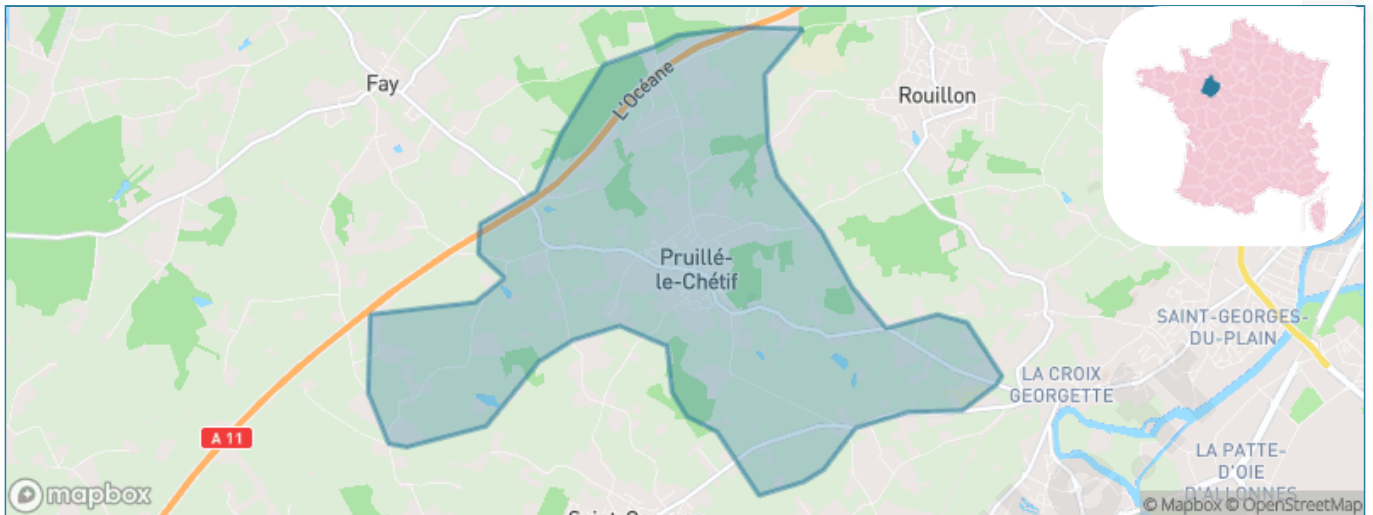
Présenté par

BIEN dans
ma **VILLE** 

Sommaire

Situation géographique	3
Statistiques sur la population	4
Evolution du nombre d'habitants	4
Tranche d'âge	5
0-14 ans	5
15-29 ans	5
30-44 ans	5
45-59 ans	5
60-74 ans	5
75-89 ans	5
90 ans et +	5
Activité professionnelle	5
Agriculteurs	5
Artisans, Commerçants	5
Cadres et sup.	5
Professions intermédiaires	5
Employé	5
Ouvrier	5
Retraité	5
Autres	5
Niveau de diplôme	6
Sans diplôme ou CEP	6
Brevet, BEPC, DNB	6
CAP-BEP ou équivalent	6
BAC ou équivalent	6
BAC+2	6
BAC+3 ou +4	6
BAC+5 ou plus	6
Composition des ménages	6
Couple sans enfant	6
Couple avec enfant(s)	6
Famille monoparentale	6
Colocation / Autre	6
Personnes seules	6
Profil électoraux	7
Premier tour	7
Sécurité	8
Evolution du nombre d'infractions	8
Pour comparer	9
Services à la population	10
Commerce	10
Éducation	10
Villes autour de Pruillé-le-Chétif	11
Avis sur la ville de Pruillé-le-Chétif	12
Moyenne par critère	12
Villes autour de Pruillé-le-Chétif	12
Répartition des avis par note	12
Répartition des avis par note	12

Situation géographique



i Informations clés

- **Région :** Pays de la Loire
- **Département :** Sarthe
- **Code postal :** 72700
- **Superficie :** 10 km²



Statistiques sur la population



Nombre d'habitants

1 329



Age moyen

41 ans



Pop active

47.9%



Taux chômage

5%



Pop densité

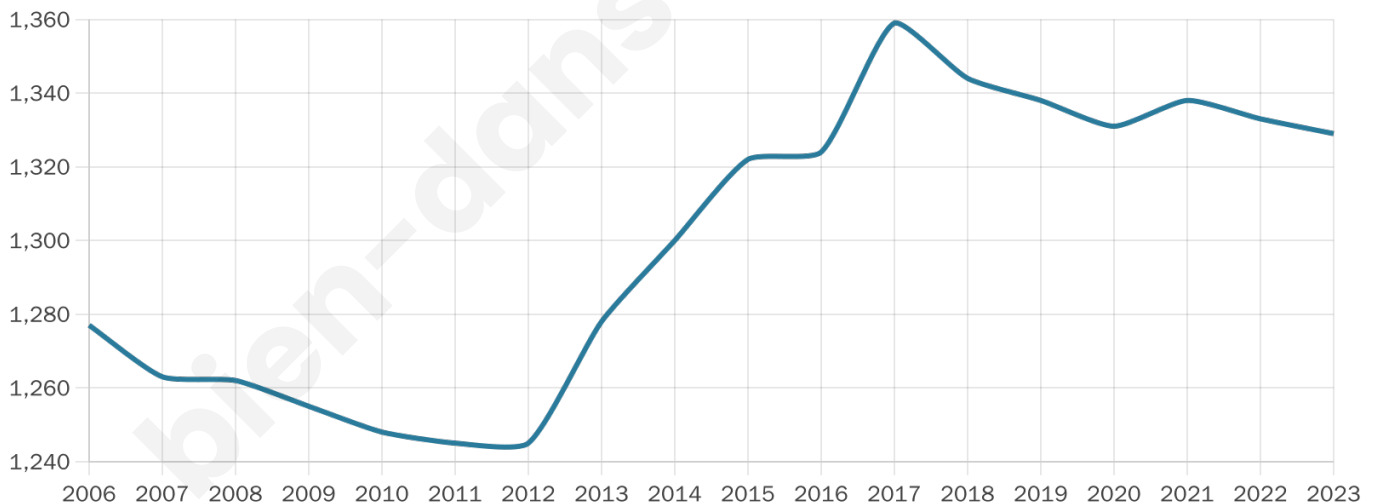
133 h/km²



Revenu moyen

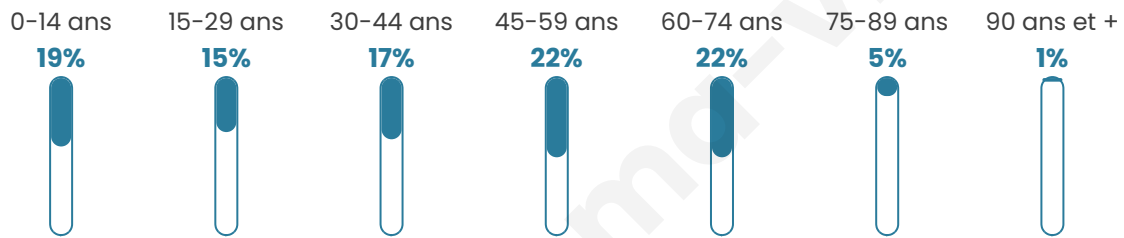
25 950 €/an

Evolution du nombre d'habitants

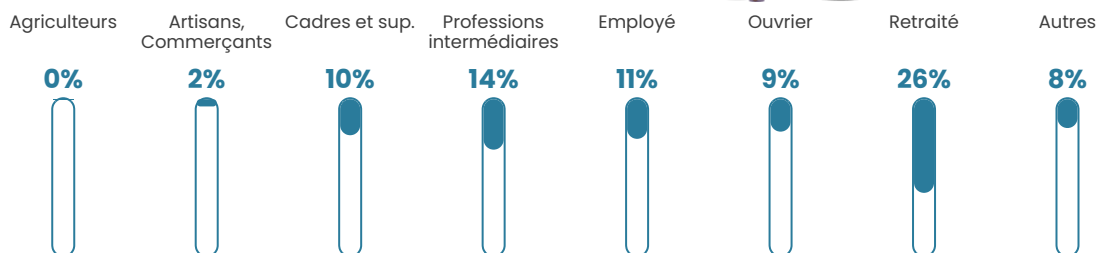


Sources : Institut national de la statistique et des études économiques (insee) selon Les dernières parutions officielles de 2024 portant sur les années 2020, 2021 et 2022.

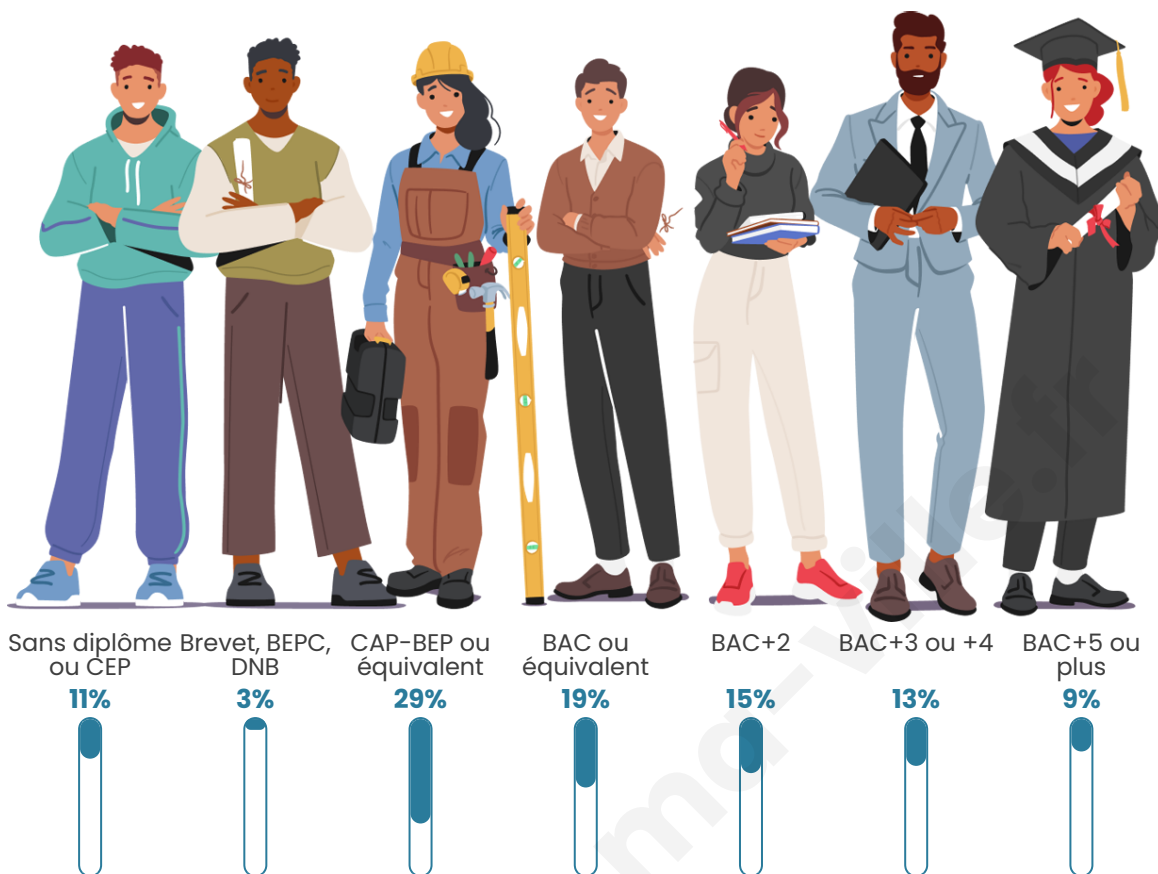
Tranche d'âge



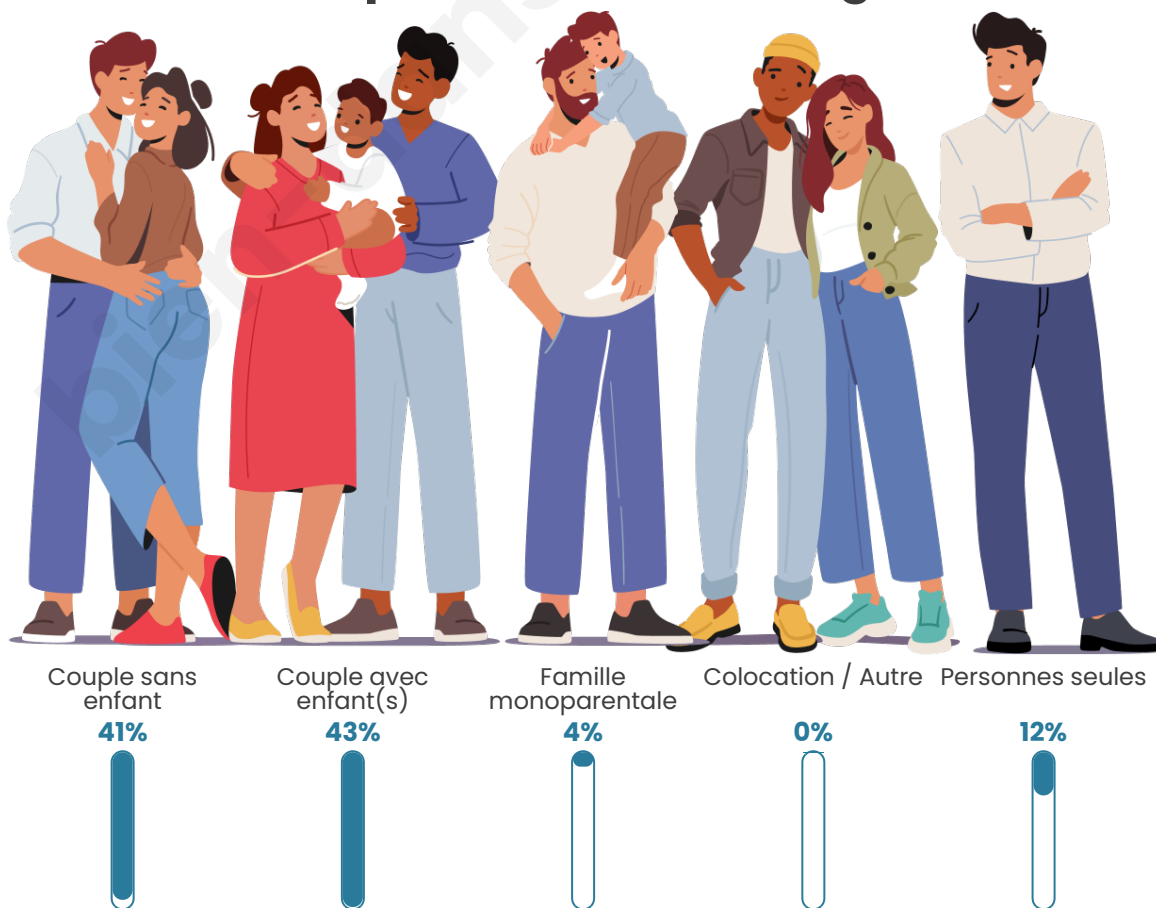
Activité professionnelle



Niveau de diplôme















Composition des ménages



Profils électoraux

Premier tour

	Emmanuel MACRON	34.45 %
	Marine LE PEN	20.74 %
	Jean-Luc MÉLENCHON	19.43 %
	Éric ZEMMOUR	6.32 %
	Valérie PÉCRESE	5.96 %
	Yannick JADOT	5.36 %
	Jean LASSALLE	1.79 %
	Fabien ROUSSEL	1.67 %
	Anne HIDALGO	1.67 %
	Nicolas DUPONT-AIGNAN	1.55 %
	Philippe POUTOU	0.83 %
	Nathalie ARTHAUD	0.24 %



1 075 inscrits

Participation : 80.65%

Votes blancs : 2.42%

Votes nuls : 0.81%

Second tour

	Emmanuel MACRON	66,5 %
	Marine LE PEN	33,5 %

1 077 inscrits

Participation : 81.34%

Votes blancs : 7.53%

Votes nuls : 2.17%

Sécurité



Agressions physiques / sexuelles

0



Cambriolages

0



Vols / dégradations

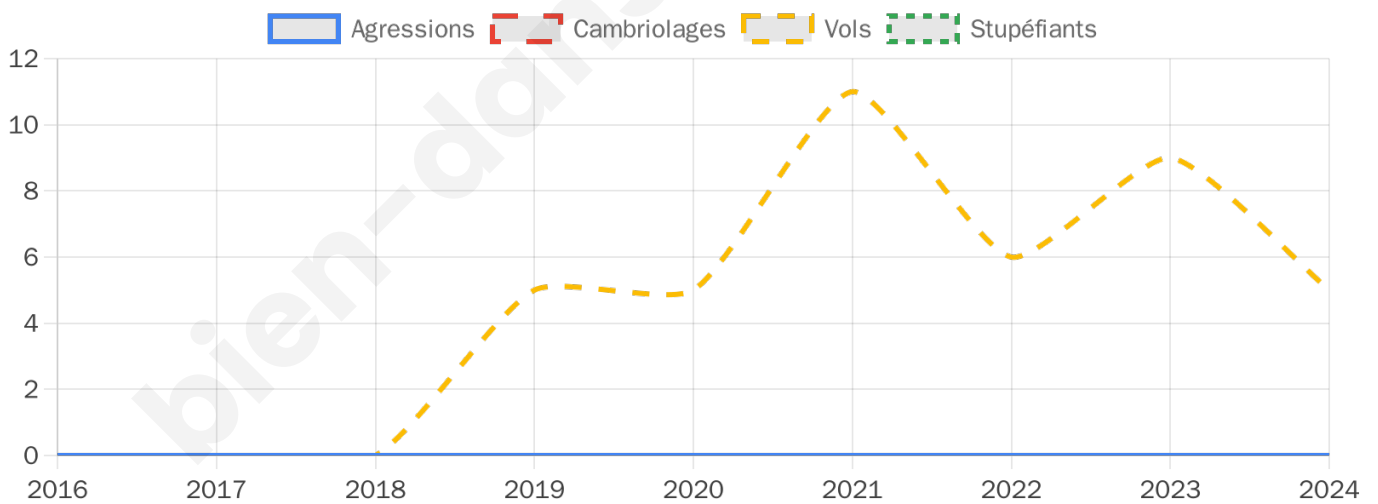
5



Stupéfiants

0

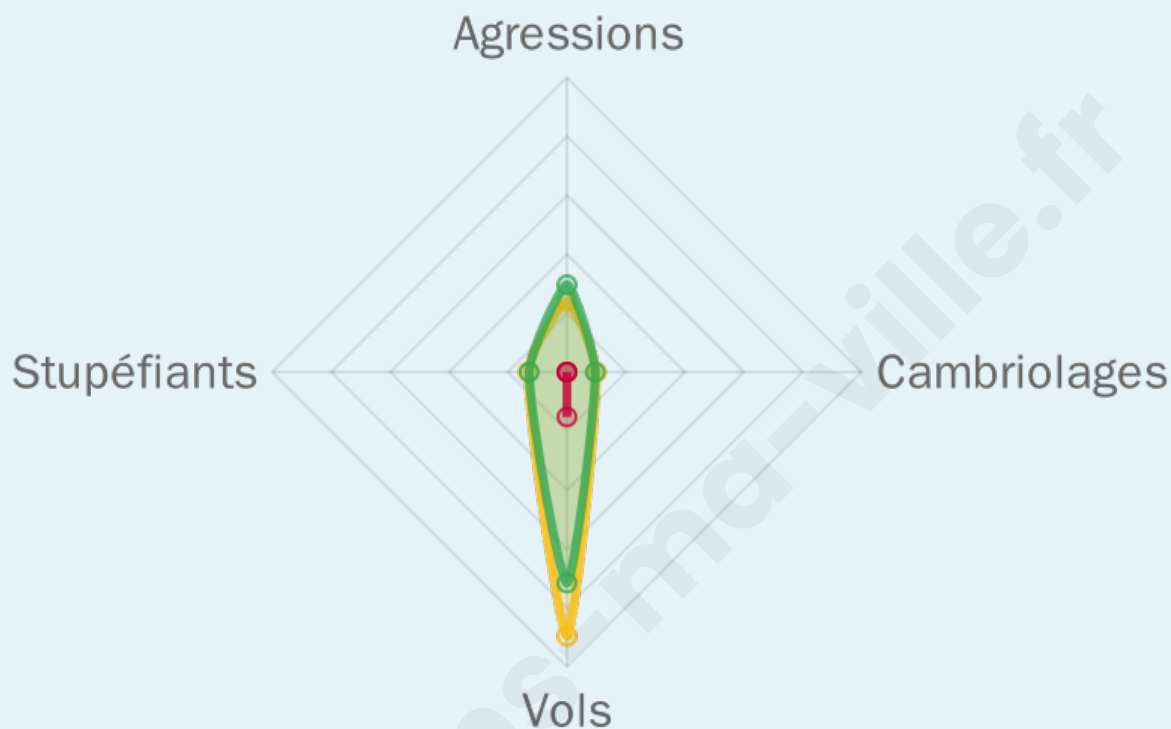
Evolution du nombre d'infractions



Pour comparer

(en proportion du nombre d'habitants)

■ Ville ■ Département ■ Région



Sources : Bases statistiques communale, départementale et régionale de la délinquance enregistrée par la police et la gendarmerie nationales selon les dernières parutions officielles de 2025 portant sur l'année 2024 ([data.gouv](https://data.gouv.fr)).

Agressions physiques / sexuelles : Violences sexuelles, coups et blessures volontaires intrafamiliaux, coups et blessures volontaires, autres coups, blessures volontaires et vols violents sans arme.

Cambriolages : Cambriolages de logements.

Vols : Vols avec armes, vols d'accessoires sur véhicules, vols dans les véhicules, vols de véhicules, vols sans violence contre des personnes, destructions, dégradations volontaires et escroqueries.

Stupéfiants : Trafic de stupéfiants dont (AFD) et usage de stupéfiants.

Services à la population



Commerce

Hypermarché	X Allonnes 4km
Supermarché	X Rouillon 2km
Superette	X Rouillon 3km
Boulangerie	1
Boucherie	X Allonnes 4km
Restaurant	X Rouillon 3km
Garage	X Rouillon 1km
Station-service	X Trangé 4km
Banque	X Rouillon 2km
La poste	X Rouillon 2km
Coiffeur	3
Tabac	X Allonnes 5km
Bars / discothèque	1
Bibliothèque	X Le Mans 3km
Cinéma	X Le Mans 6km
Vétérinaire	X Rouillon 3km



Santé

Pharmacie	X Rouillon 2km
Hôpital	X Le Mans 5km
Laboratoire d'analyses médicales	X Le Mans 4km
Etablissement pour handicapé	X Le Mans 3km
EHPA	X Rouillon 2km
Médecin	X Rouillon 2km
Dentiste	X Rouillon 2km
Chirurgien	X Le Mans 4km
Dermatologue	X Le Mans 5km
Anesthésiste	X Le Mans 4km
Gastro-entérologue	X Le Mans 4km
Gynécologue	X Le Mans 4km
Cancérologue	X Le Mans 5km
Neurologue	X Le Mans 6km
Ophtalmologue	X Le Mans 4km
ORL	X Le Mans 4km
Cardiologue	X Le Mans 3km
Pédiatre	X Le Mans 5km
Pneumologue	X Le Mans 4km
Psychologue	X Le Mans 5km
Radiologue	X Le Mans 4km
Rhumatologue	X Le Mans 4km
Sage-femme	X Le Mans 3km



Éducation

Crèche	2
Ecole maternelle Public	X Le Mans 4km
Ecole maternelle Privé	X Le Mans 5km
Ecole primaire Public	1
Ecole primaire Privé	1
Collège Public	X Le Mans 4km
Collège Privé	1
Lycée Public	X Rouillon 2km
Lycée Privé	1

Sources : Base Sirene des entreprises et de leurs établissements selon les dernières parutions officielles de 2025 portant sur l'année 2024 ([data.gouv](#)). Liste, localisation et tarifs des professionnels de santé selon les dernières parutions officielles de 2025 portant sur l'année 2024 ([opendatasoft](#)) et FINISS Extraction du Fichier des établissements selon les dernières parutions officielles de 2025 portant sur l'année 2024 ([data.gouv](#)). Adresse et géolocalisation des établissements d'enseignement du premier et second degrés selon les dernières parutions officielles de 2025 portant sur l'année 2024 ([data.education.gouv](#))

Villes autour de Pruillé-le-Chétif

Ville	Habitants	Superficie	Pop densité	Pop active	Taux chômage	Revenu moyen	Prix immobilier
Rouillon	2 382	9 km ²	265 h/km ²	40.8%	1.8%	29 340 €/an	1 974 €/m ²
Fay	751	9 km ²	83 h/km ²	51.1%	2%	26 120 €/an	1 641 €/m ²
Trangé (1 avis)	1 637	11 km ²	149 h/km ²	48.9%	2.9%	26 080 €/an	1 981 €/m ²
Saint-Georges-du-Bois (4 avis)	2 285	7 km ²	326 h/km ²	44%	2.6%	25 290 €/an	1 742 €/m ²
Allonnes (8 avis)	10 739	18 km ²	597 h/km ²	39%	7.6%	18 570 €/an	1 361 €/m ²
Chaufour-Notre-Dame (2 avis)	1 173	11 km ²	107 h/km ²	51%	4%	24 090 €/an	1 689 €/m ²
Saint-Saturnin	2 774	9 km ²	308 h/km ²	42.8%	2.3%	26 440 €/an	2 162 €/m ²
Étival-lès-le-Mans (1 avis)	1 826	10 km ²	183 h/km ²	47.8%	3.1%	24 730 €/an	1 656 €/m ²
Le Mans (160 avis)	146 249	52 km ²	2 812 h/km ²	43.8%	7.4%	21 180 €/an	1 679 €/m ²
Coulaines (2 avis)	8 121	3 km ²	2 707 h/km ²	38.5%	9%	19 370 €/an	1 655 €/m ²
La Chapelle-Saint-Aubin (2 avis)	2 256	5 km ²	451 h/km ²	41.6%	2.6%	26 530 €/an	1 964 €/m ²
Degré	751	9 km ²	83 h/km ²	49.5%	1.6%	24 330 €/an	1 517 €/m ²
Saint-Pavace	2 007	5 km ²	401 h/km ²	42.1%	2.6%	28 760 €/an	2 216 €/m ²
Aigne	1 695	12 km ²	141 h/km ²	48.8%	2.8%	25 250 €/an	1 782 €/m ²
La Milesse	2 617	10 km ²	262 h/km ²	48.3%	2.9%	26 140 €/an	1 968 €/m ²

Avis sur la ville de Pruillé-le-Chétif



Moyenne par critère



Villes autour de Pruillé-le-Chétif

Ville	Note globale	Sécurité	Éducation	Sport Loisir	Environnement	Vie pratique
Rouillon	-	-	-	-	-	-
Fay	-	-	-	-	-	-
Trangé (1 avis)	3.6	5.0	4.0	3.0	4.0	2.0
Saint-Georges-du-Bois (4 avis)	3.8	4.3	3.8	3.0	4.0	4.0
Allonnes (8 avis)	3.5	2.5	3.5	3.9	3.1	4.3
Chaufour-Notre-Dame (2 avis)	2.9	3.5	4.0	1.5	2.5	3.0
Saint-Saturnin	-	-	-	-	-	-
Étival-lès-le-Mans (1 avis)	5.0	5.0	5.0	5.0	5.0	5.0
Le Mans (160 avis)	3.2	2.6	3.2	3.5	3.2	3.3
Coulaines (2 avis)	3.7	3.0	3.5	4.5	3.5	4.0
La Chapelle-Saint-Aubin (2 avis)	1.9	1.5	2.0	2.5	2.0	1.5
Degré	-	-	-	-	-	-
Saint-Pavace	-	-	-	-	-	-
Aigne	-	-	-	-	-	-
La Milesse	-	-	-	-	-	-



Vous aimez votre ville ? Notez-la !

Et faites-nous part de vos remarques constructives



Avec

BIEN dans ma **VILLE** 