



Version web

Ville de Pruillé-l'Éguillé

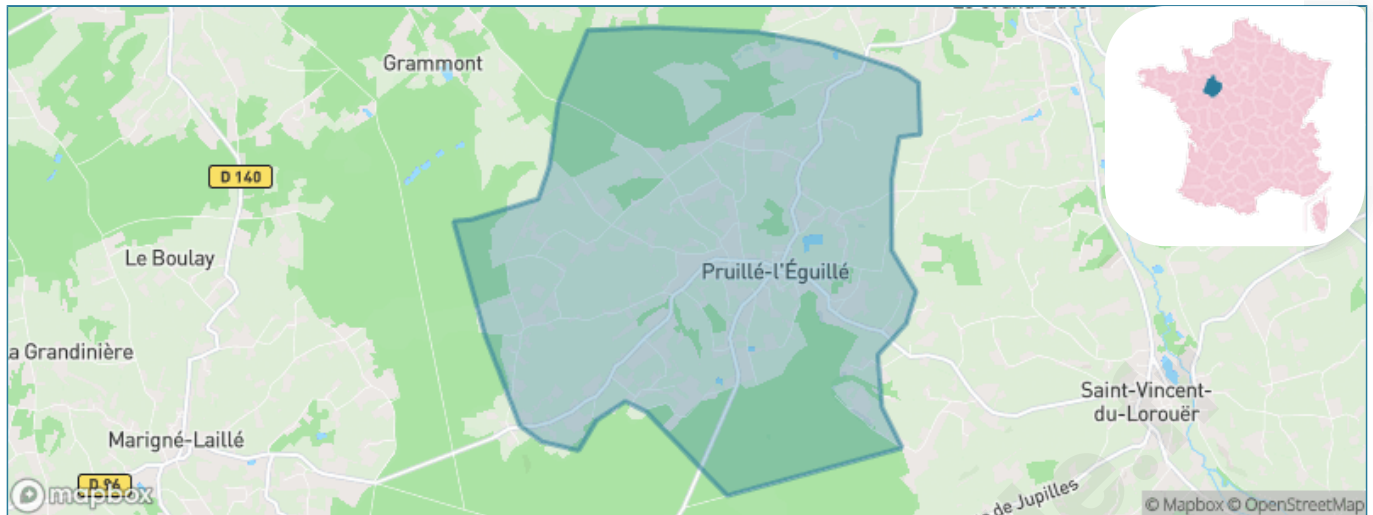
Présenté par

BIEN dans
ma **VILLE** 

Sommaire

Situation géographique	3
Statistiques sur la population	4
Evolution du nombre d'habitants	4
Tranche d'âge	5
0-14 ans	5
15-29 ans	5
30-44 ans	5
45-59 ans	5
60-74 ans	5
75-89 ans	5
90 ans et +	5
Activité professionnelle	5
Agriculteurs	5
Artisans, Commerçants	5
Cadres et sup.	5
Professions intermédiaires	5
Employé	5
Ouvrier	5
Retraité	5
Autres	5
Niveau de diplôme	6
Sans diplôme ou CEP	6
Brevet, BEPC, DNB	6
CAP-BEP ou équivalent	6
BAC ou équivalent	6
BAC+2	6
BAC+3 ou +4	6
BAC+5 ou plus	6
Composition des ménages	6
Couple sans enfant	6
Couple avec enfant(s)	6
Famille monoparentale	6
Colocation / Autre	6
Personnes seules	6
Profil électoraux	7
Premier tour	7
Sécurité	8
Evolution du nombre d'infractions	8
Pour comparer	9
Services à la population	10
Commerce	10
Éducation	10
Villes autour de Pruillé-l'Éguillé	11

Situation géographique



i Informations clés

- **Région** : Pays de la Loire
- **Département** : Sarthe
- **Code postal** : 72150
- **Superficie** : 21 km²



Statistiques sur la population



Nombre d'habitants

801



Age moyen

40 ans



Pop active

51.4%



Taux chômage

9.7%



Pop densité

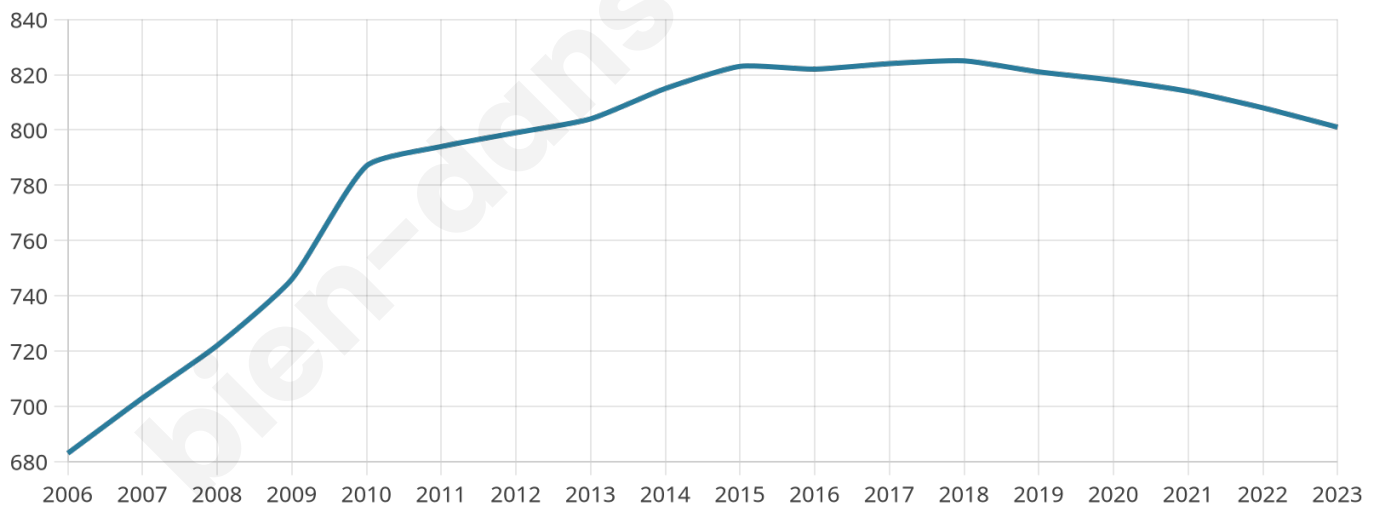
38 h/km²



Revenu moyen

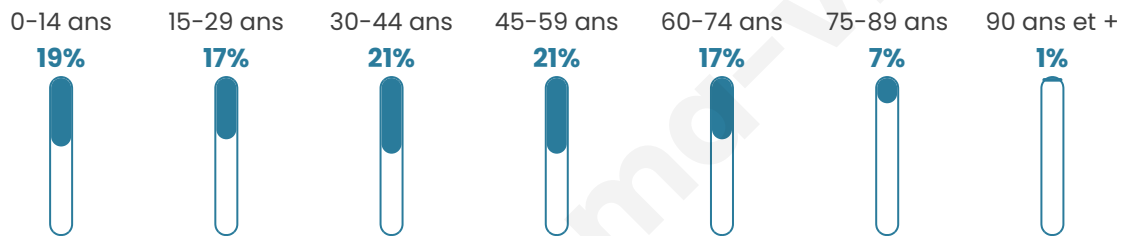
21 720 €/an

Evolution du nombre d'habitants

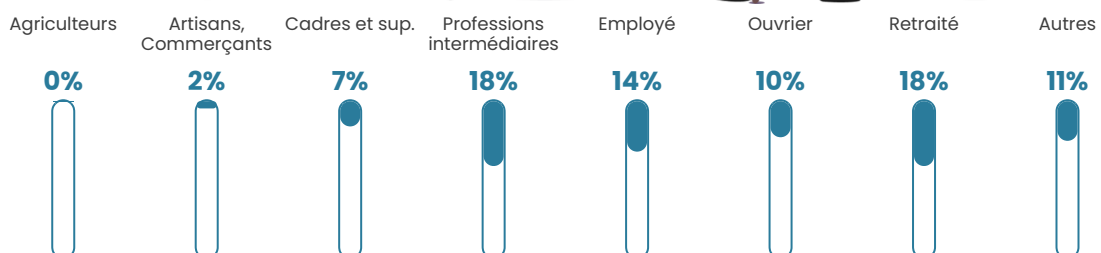


Sources : Institut national de la statistique et des études économiques (insee) selon Les dernières parutions officielles de 2024 portant sur les années 2020, 2021 et 2022.


Tranche d'âge




Activité professionnelle



Niveau de diplôme















Composition des ménages



Profils électoraux

Premier tour

	Marine LE PEN	29.76 %
	Emmanuel MACRON	22.70 %
	Jean-Luc MÉLENCHON	17.99 %
	Valérie PÉCRESSE	5.57 %
	Yannick JADOT	4.93 %
	Éric ZEMMOUR	4.71 %
	Fabien ROUSSEL	3.85 %
	Nicolas DUPONT-AIGNAN	3.85 %
	Jean LASSALLE	3.00 %
	Philippe POUTOU	1.50 %
	Anne HIDALGO	1.28 %
	Nathalie ARTHAUD	0.86 %



618 inscrits

Participation : 78.16%

Votes blancs : 3.11%

Votes nuls : 0.21%

Second tour

	Emmanuel MACRON	45,67 %
	Marine LE PEN	54,33 %

619 inscrits

Participation : 75.44%

Votes blancs : 8.35%

Votes nuls : 2.57%

Sécurité



Agressions physiques / sexuelles

0



Cambriolages

0



Vols / dégradations

0



Stupéfiants

0

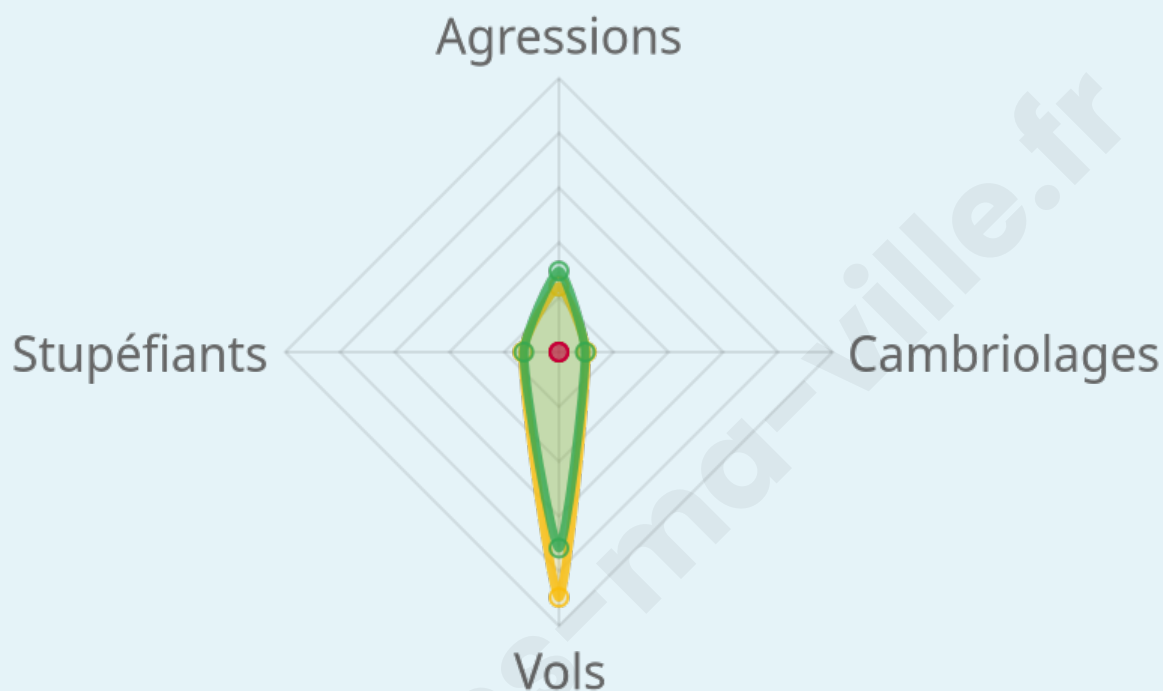
Evolution du nombre d'infractions



Pour comparer

(en proportion du nombre d'habitants)

Ville Département Région



Sources : Bases statistiques communale, départementale et régionale de la délinquance enregistrée par la police et la gendarmerie nationales selon les dernières parutions officielles de 2025 portant sur l'année 2024 ([data.gouv](https://data.gouv.fr)).

Agressions physiques / sexuelles : Violences sexuelles, coups et blessures volontaires intrafamiliaux, coups et blessures volontaires, autres coups, blessures volontaires et vols violents sans arme.

Cambriolages : Cambriolages de logements.

Vols : Vols avec armes, vols d'accessoires sur véhicules, vols dans les véhicules, vols de véhicules, vols sans violence contre des personnes, destructions, dégradations volontaires et escroqueries.

Stupéfiants : Trafic de stupéfiants dont (AFD) et usage de stupéfiants.

Services à la population



Commerce

Hypermarché	X Écommoy 12km
Supermarché	X Le Grand-Lucé 4km
Superette	X Le Grand-Lucé 4km
Boulangerie	1
Boucherie	X Saint-Vincent-du-Lorouër 4km
Restaurant	X Saint-Vincent-du-Lorouër 4km
Garage	3
Station-service	X Le Grand-Lucé 4km
Banque	X Le Grand-Lucé 4km
La poste	X Mareuil 7km
Coiffeur	1
Tabac	X Écommoy 12km
Bars / discothèque	1
Bibliothèque	X Montval-sur-Loir 15km
Cinéma	X Le Mans 26km
Vétérinaire	X Le Grand-Lucé 4km



Santé

Pharmacie	X Le Grand-Lucé 4km
Hôpital	X Montval-sur-Loir 16km
Laboratoire d'analyses médicales	X Écommoy 12km
Etablissement pour handicapé	X Le Grand-Lucé 4km
EHPA	X Le Grand-Lucé 4km
Médecin	X Le Grand-Lucé 4km
Dentiste	X Val d'Étangson 15km
Chirurgien	X Le Mans 21km
Dermatologue	X Le Mans 23km
Anesthésiste	X Le Mans 21km
Gastro-entérologue	X Le Mans 21km
Gynécologue	X Le Mans 21km
Cancérologue	X Le Mans 26km
Neurologue	X Dissay-sous-Courcillon 21km
Ophtalmologue	X Montval-sur-Loir 15km
ORL	X Le Breil-sur-Mérize 20km
Cardiologue	X Brette-les-Pins 12km
Pédiatre	X Le Mans 21km
Pneumologue	X Le Mans 21km
Psychologue	X Le Mans 21km
Radiologue	X Le Mans 22km
Rhumatologue	X Le Mans 21km
Sage-femme	X Montval-sur-Loir 16km



Éducation

Crèche	1
Ecole maternelle Public	X Le Grand-Lucé 4km
Ecole maternelle Privé	X Le Mans 26km
Ecole primaire Public	1
Ecole primaire Privé	X Écommoy 12km
Collège Public	X Le Grand-Lucé 5km
Collège Privé	X Teloché 13km
Lycée Public	X Brette-les-Pins 12km
Lycée Privé	X Laigné-en-Belin 17km

Sources : Base Sirene des entreprises et de leurs établissements selon les dernières parutions officielles de 2025 portant sur l'année 2024 ([data.gouv](#)). Liste, localisation et tarifs des professionnels de santé selon les dernières parutions officielles de 2025 portant sur l'année 2024 ([opendatasoft](#)) et FINISS Extraction du Fichier des établissements selon les dernières parutions officielles de 2025 portant sur l'année 2024 ([data.gouv](#)). Adresse et géolocalisation des établissements d'enseignement du premier et second degrés selon les dernières parutions officielles de 2025 portant sur l'année 2024 ([data.education.gouv](#))

Villes autour de Pruillé-l'Éguillé

Ville	Habitants	Superficie	Pop densité	Pop active	Taux chômage	Revenu moyen	Prix immobilier
Saint-Vincent-du-Lorouër	814	27 km ²	30 h/km ²	45%	4.1%	20 650 €/an	1 057 €/m ²
Le Grand-Lucé (1 avis)	1 949	27 km ²	72 h/km ²	35.3%	5%	21 100 €/an	989 €/m ²
Villaines-sous-Lucé (1 avis)	645	25 km ²	26 h/km ²	54.6%	3.6%	21 990 €/an	1 016 €/m ²
Jupilles	566	26 km ²	22 h/km ²	45.1%	7.8%	21 800 €/an	952 €/m ²
Saint-Pierre-du-Lorouër (2 avis)	356	16 km ²	22 h/km ²	46.1%	5.9%	21 400 €/an	1 322 €/m ²
Marigné-Laillé (1 avis)	1 653	32 km ²	52 h/km ²	45.4%	4.4%	21 140 €/an	1 173 €/m ²
Le Sel-de-Bretagne	1 117	8 km ²	140 h/km ²	47.6%	3.7%	22 360 €/an	1 440 €/m ²
Beaumont-Pied-de-Bœuf	472	24 km ²	20 h/km ²	48.1%	5.5%	20 920 €/an	1 327 €/m ²
Saint-Mars-d'Outillé (1 avis)	2 483	38 km ²	65 h/km ²	48.6%	4.1%	22 420 €/an	1 217 €/m ²
Saint-Sulpice-des-Landes	820	11 km ²	75 h/km ²	49.5%	5%	20 220 €/an	1 068 €/m ²
Thoiré-sur-Dinan	399	17 km ²	23 h/km ²	40.1%	2.8%	20 990 €/an	1 107 €/m ²
Courdemanche (1 avis)	623	24 km ²	26 h/km ²	43.2%	6.6%	22 200 €/an	1 120 €/m ²
Montreuil-le-Henri	295	14 km ²	21 h/km ²	49.2%	7.1%	20 990 €/an	930 €/m ²
Challes	1 156	25 km ²	46 h/km ²	49.7%	2.4%	23 860 €/an	1 669 €/m ²
Flée	528	17 km ²	31 h/km ²	46%	5.7%	22 120 €/an	998 €/m ²

bien-dans-ma-ville.fr



Vous aimez votre ville ? Notez-la !

Et faites-nous part de vos remarques constructives



Avec

BIEN dans ma **VILLE** 