Version web

Ville de Prugnanes

Présenté par

BIEN dans ma VILLE

Sommaire

Situation géographique ... 3
Statistiques sur la population ... 4
Evolution du nombre d'habitants ... 4
Tranche d'âge ... 5
- ***0-14 ans*** ... 5
- ***15-29 ans*** ... 5
- ***30-44 ans*** ... 5
- ***45-59 ans*** ... 5
- ***60-74 ans*** ... 5
- ***75-89 ans*** ... 5
- ***90 ans et +*** ... 5

Activité professionnelle ... 5
- ***Agriculteurs*** ... 5
- ***Artisans, Commerçants*** ... 5
- ***Cadres et sup.*** ... 5
- ***Professions intermédiaires*** ... 5
- ***Employé*** ... 5
- ***Ouvrier*** ... 5
- ***Retraité*** ... 5
- ***Autres*** ... 5

Niveau de diplôme ... 7
- ***Sans diplôme ou CEP*** ... 7
- ***Brevet, BEPC, DNB*** ... 7
- ***CAP-BEP ou équivalent*** ... 7
- ***BAC ou équivalent*** ... 7
- ***BAC+2*** ... 7
- ***BAC+3 ou +4*** ... 7
- ***BAC+5 ou plus*** ... 7

Composition des ménages ... 7
- ***Couple sans enfant*** ... 7
- ***Couple avec enfant(s)*** ... 7
- ***Famille monoparentale*** ... 7
- ***Colocation / Autre*** ... 7
- ***Personnes seules*** ... 7

Profils électoraux ... 8
- ***Premier tour*** ... 8

Sécurité ... 9
- ***Evolution du nombre d'infractions*** ... 9
- ***Pour comparer*** ... 10

Services à la population ... 11
- ***Commerce*** ... 11
- ***Éducation*** ... 11
- ***Villes autour de Prugnanes*** ... 13

Situation géographique

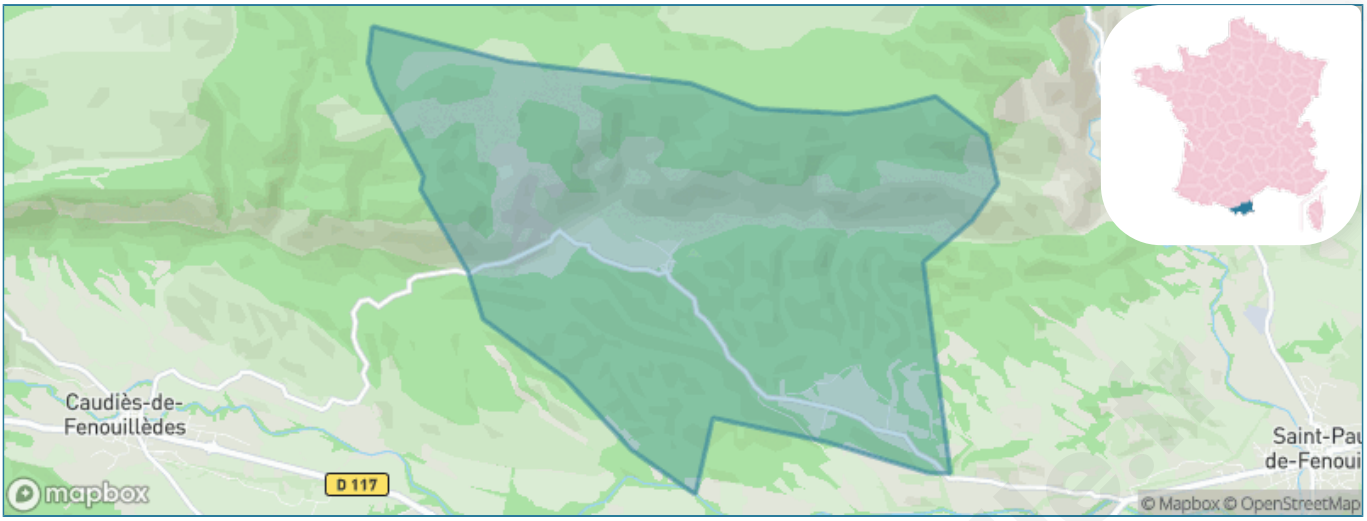

Informations clés

- **Région :** Occitanie
- **Département :** Pyrénées-Orientales
- **Code postal :** 66220
- **Superficie :** 13 km²

bien-dans-ma-ville.fr

Statistiques sur la population

Nombre d'habitants	Age moyen	Pop active
90	**43 ans**	**50%**

Taux chômage	Pop densité	Revenu moyen
14.5%	**7 h/km²**	**NC**

Evolution du nombre d'habitants

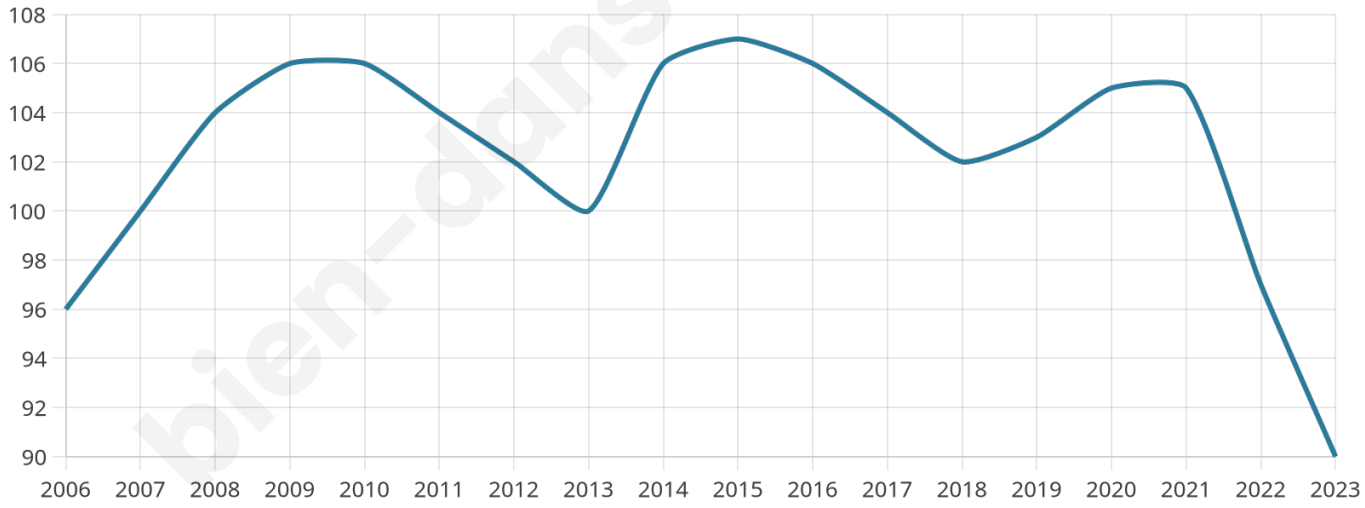

Sources : Institut national de la statistique et des études économiques (insee) selon Les dernières parutions officielles de 2024 portant sur les années 2020, 2021 et 2022.

bien-dans-ma-ville.fr

Tranche d'âge

0-14 ans	15-29 ans	30-44 ans	45-59 ans	60-74 ans	75-89 ans	90 ans et +
19%	21%	22%	23%	16%	16%	0%

Activité professionnelle

Agriculteurs	Artisans, Commerçants	Cadres et sup.	Professions intermédiaires	Employé	Ouvrier	Retraité	Autres
0%	6%	0%	11%	6%	0%	63%	6%

bien-dans-ma-ville.fr

Niveau de diplôme

Sans diplôme ou CEP	Brevet, BEPC, DNB	CAP-BEP ou équivalent	BAC ou équivalent	BAC+2	BAC+3 ou +4	BAC+5 ou plus
24%	15%	25%	15%	10%	8%	3%

Composition des ménages

Couple sans enfant	Couple avec enfant(s)	Famille monoparentale	Colocation / Autre	Personnes seules
27%	13%	13%	13%	33%

bien-dans-ma-ville.fr

Profils électoraux

Premier tour

Jean-Luc MÉLENCHON 40.98 %

Marine LE PEN 19.67 %

Jean LASSALLE 13.11 %

Emmanuel MACRON 9.84 %

Éric ZEMMOUR 4.92 %

Yannick JADOT 3.28 %

Philippe POUTOU 3.28 %

Fabien ROUSSEL 1.64 %

Anne HIDALGO 1.64 %

Valérie PÉCRESSE 1.64 %

Nathalie ARTHAUD 0.00 %

Nicolas DUPONT-AIGNAN 0.00 %

78 inscrits
Participation : 79.49%
Votes blancs : 0.00%
Votes nuls : 1.61%

Second tour

Emmanuel MACRON 39,47 %

Marine LE PEN 60,53 %

78 inscrits
Participation : 67.95%
Votes blancs : 15.09%
Votes nuls : 13.21%

bien-dans-ma-ville.fr

Sécurité

Agressions physiques / sexuelles

0

Cambriolages

0

Vols / dégradations

0

Stupéfiants

0

Evolution du nombre d'infractions

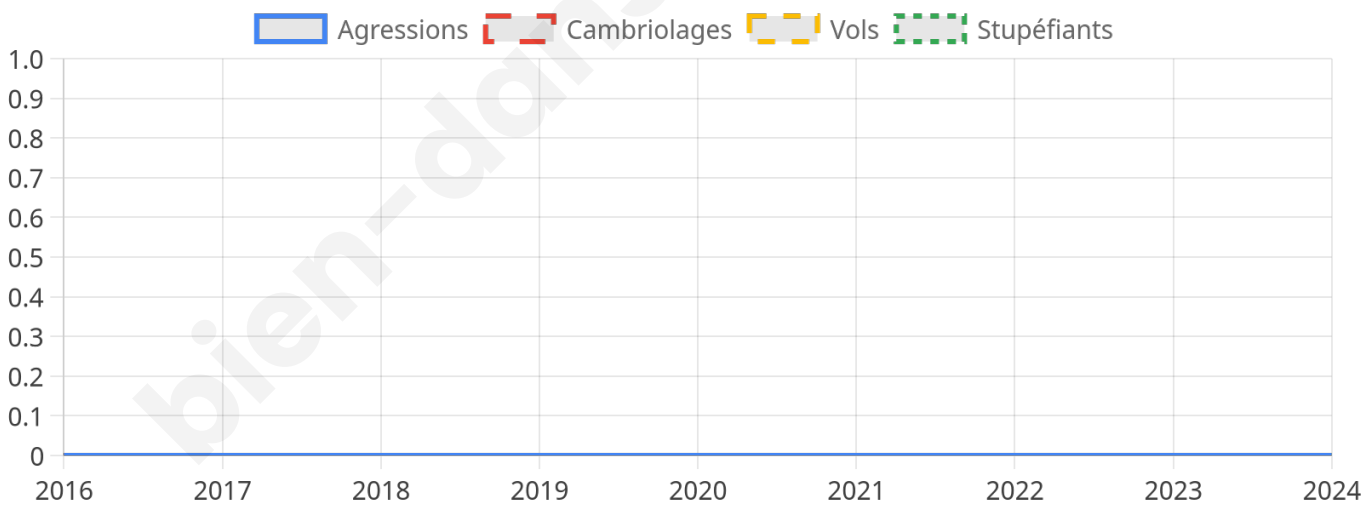

bien-dans-ma-

Pour comparer

(en proportion du nombre d'habitants)

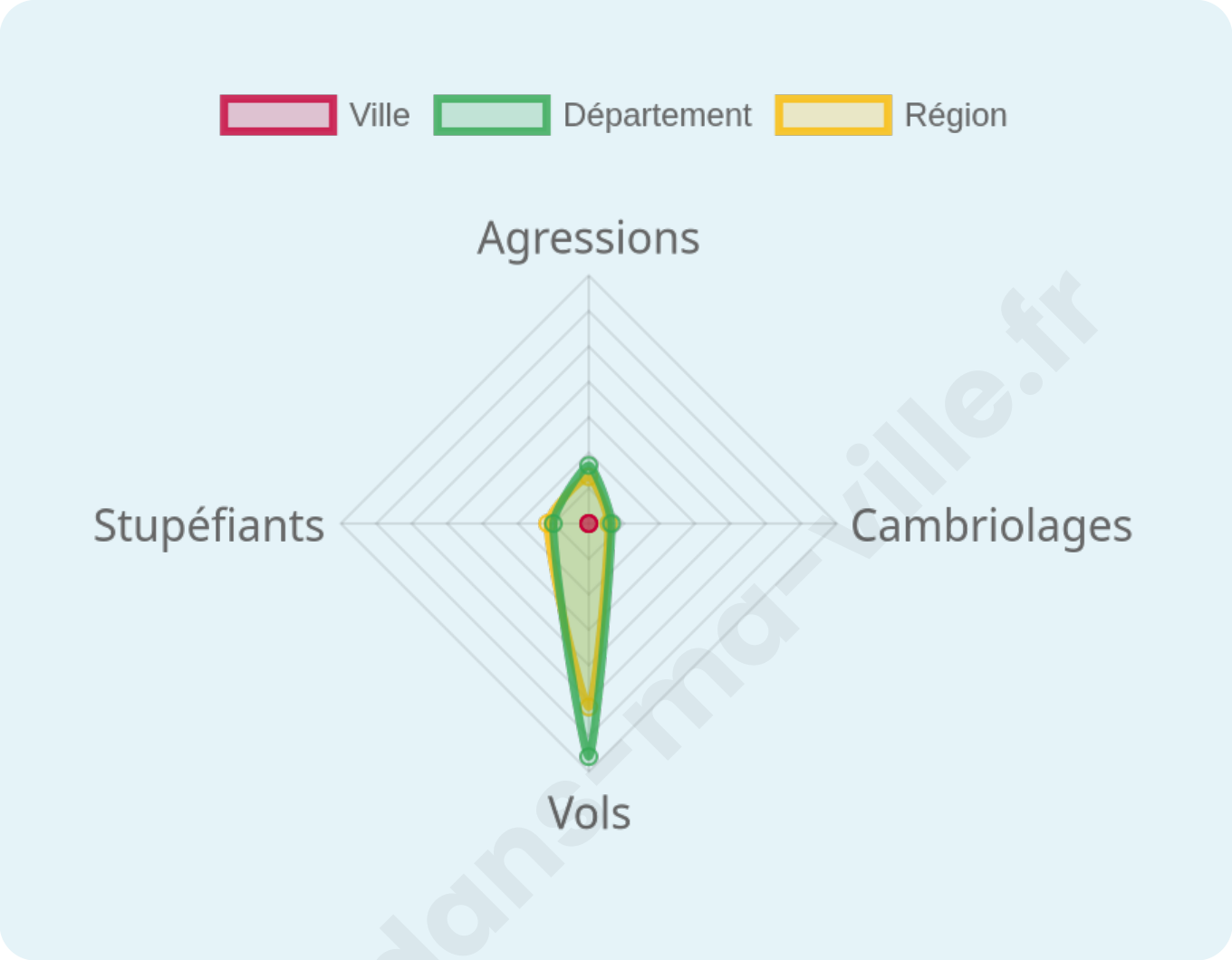

Sources : Bases statistiques communale, départementale et régionale de la délinquance enregistrée par la police et la gendarmerie nationales selon les dernières parutions officielles de 2025 portant sur l'année 2024 (data.gouv).
Agressions physiques / sexuelles : Violences sexuelles, coups et blessures volontaires intrafamiliaux, coups et blessures volontaires, autres coups, blessures volontaires et vols violents sans arme.
Cambriolages : Cambriolages de logements.
Vols : Vols avec armes, vols d'accessoires sur véhicules, vols dans les véhicules, vols de véhicules, vols sans violence contre des personnes, destructions, dégradations volontaires et escroqueries.
Stupéfiants : Trafic de stupéfiants dont (AFD) et usage de stupéfiants.

bien-dans-ma-ville.fr

Services à la population

Commerce

Hypermarché	X Prades 23km
Supermarché	X Saint-Paul-de-Fenouillet 6km
Superêtte	X Caudiès-de-Fenouillèdes 5km
Boulangerie	X Caudiès-de-Fenouillèdes 5km
Boucherie	X Saint-Paul-de-Fenouillet 7km
Restaurant	X Camps-sur-l'Agly 3km
Garage	1
Station-service	X Saint-Paul-de-Fenouillet 6km
Banque	X Saint-Paul-de-Fenouillet 6km
La poste	X Caudiès-de-Fenouillèdes 5km
Coiffeur	1
Tabac	X Saint-Paul-de-Fenouillet 6km
Bars / discothèque	X Caudiès-de-Fenouillèdes 5km
Bibliothèque	X Couiza 19km
Cinéma	X Couiza 19km
Vétérinaire	X Trilla 13km

Éducation

Crêche	X Saint-Paul-de-Fenouillet 6km
Ecole maternelle Public	X Saint-Paul-de-Fenouillet 6km
Ecole maternelle Privé	X Perpignan 40km
Ecole primaire Public	X Caudiès-de-Fenouillèdes 5km
Ecole primaire Privé	X Quillan 21km
Collège Public	X Saint-Paul-de-Fenouillet 6km
Collège Privé	X Marquixanes 22km
Lycée Public	X Quillan 21km
Lycée Privé	X Limoux 30km

Santé

Pharmacie	X Saint-Paul-de-Fenouillet 6km
Hôpital	X Quillan 21km
Laboratoire d'analyses médicales	X Quillan 21km
Etablissement pour handicapé	X Sournia 12km
EHPA	X Saint-Paul-de-Fenouillet 6km
Médecin	X Caudiès-de-Fenouillèdes 5km
Dentiste	X Axat 17km
Chirurgien	X Espéraza 21km
Dermatologue	X Toulouges 38km
Anesthésiste	X Prades 24km
Gastro-entérologue	X Perpignan 38km
Gynécologue	X Saint-Paul-de-Fenouillet 6km
Cancérologue	X Perpignan 38km
Neurologue	X Corneilla-la-Rivière 28km
Ophtalmologue	X Ille-sur-Têt 24km
ORL	X Corneilla-la-Rivière 28km
Cardiologue	X Saint-Paul-de-Fenouillet 6km
Pédiatre	X Corneilla-la-Rivière 28km
Pneumologue	X Saint-Estève 36km
Psychologue	X Ille-sur-Têt 23km
Radiologue	X Quillan 21km
Rhumatologue	X Corneilla-la-Rivière 28km
Sage-femme	X Couiza 19km

bien-dans-

Sources : Base Sirene des entreprises et de leurs établissements selon les dernières parutions officielles de 2025 portant sur l'année 2024 (data.gouv). Liste, localisation et tarifs des professionnels de santé selon les dernières parutions officielles de 2025 portant sur l'année 2024 (opendatasoft) et FINESS Extraction du Fichier des établissements selon les dernières parutions officielles de 2025 portant sur l'année 2024 (data.gouv). Adresse et géolocalisation des établissements d'enseignement du premier et second degrés selon les dernières parutions officielles de 2025 portant sur l'année 2024 (data.education.gouv)

bien-dans-ma-ville.fr

Villes autour de Prugnanes

Ville	Habitants	Superficie	Pop densité	Pop active	Taux chômage	Revenu moyen	Prix immobilier
Camps-sur-l'Agly	66	26 km²	3 h/km²	22.7%	4.5%	NC	937 €/m²
Caudiès-de-Fenouillèdes	586	36 km²	16 h/km²	33.3%	5.3%	18 400 €/an	702 €/m²
Cubières-sur-Cinoble	83	14 km²	6 h/km²	37.3%	8.4%	NC	NC
Fenouillet	100	18 km²	6 h/km²	40%	6%	NC	1 598 €/m²
Fossé	52	4 km²	13 h/km²	34.6%	9.6%	NC	1 595 €/m²
Saint-Paul-de-Fenouillet (11 avis)	1 742	43 km²	41 h/km²	35.9%	7.9%	17 000 €/an	1 062 €/m²
Saint-Martin-de-Fenouillet	49	10 km²	5 h/km²	42.9%	2%	NC	1 147 €/m²
Vira	29	13 km²	2 h/km²	31%	3.4%	NC	1 214 €/m²
Le Vivier	71	12 km²	6 h/km²	31%	5.6%	NC	1 471 €/m²
Soulatgé	126	24 km²	5 h/km²	40.5%	4.8%	NC	1 064 €/m²
Felluns	59	6 km²	10 h/km²	40.7%	10.2%	NC	1 309 €/m²
Bugarach	250	26 km²	10 h/km²	45.2%	15.6%	15 230 €/an	1 947 €/m²
Lesquerde	141	15 km²	9 h/km²	39.7%	7.8%	20 550 €/an	1 067 €/m²
Fourtou	77	20 km²	4 h/km²	33.8%	0%	NC	907 €/m²
Prats-de-Sournia	76	8 km²	10 h/km²	44.7%	6.6%	NC	459 €/m²

bien-dans-ma-ville.fr

bien-dans-ma-ville.fr

Vous aimez votre ville ? Notez-la !

Et faites-nous part de vos remarques constructives

Avec

BIEN dans ma VILLE