



Version web

# Ville de Prudemanche

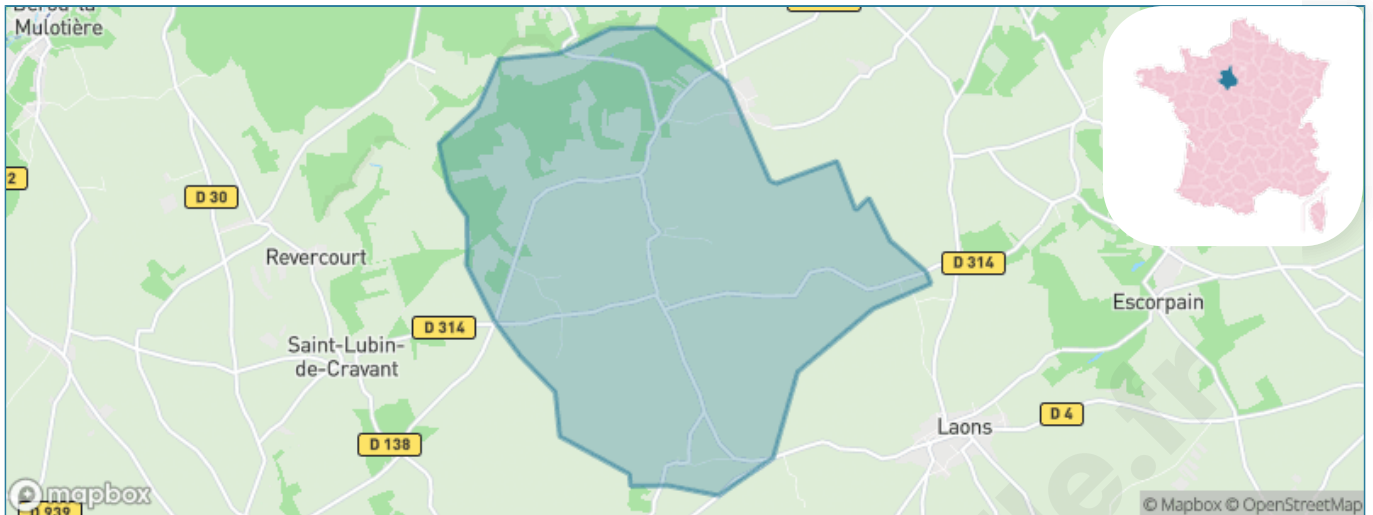
Présenté par

**BIEN** dans  
ma **VILLE** 

# Sommaire

|   |    |
|---|----|
| Situation géographique .....            | 3  |
| Statistiques sur la population .....    | 4  |
| Evolution du nombre d'habitants .....   | 4  |
| Tranche d'âge .....                     | 5  |
| 0-14 ans .....                          | 5  |
| 15-29 ans .....                         | 5  |
| 30-44 ans .....                         | 5  |
| 45-59 ans .....                         | 5  |
| 60-74 ans .....                         | 5  |
| 75-89 ans .....                         | 5  |
| 90 ans et + .....                       | 5  |
| Activité professionnelle .....          | 5  |
| Agriculteurs .....                      | 5  |
| Artisans, Commerçants .....             | 5  |
| Cadres et sup. ....                     | 5  |
| Professions intermédiaires .....        | 5  |
| Employé .....                           | 5  |
| Ouvrier .....                           | 5  |
| Retraité .....                          | 5  |
| Autres .....                            | 5  |
| Niveau de diplôme .....                 | 6  |
| Sans diplôme ou CEP .....               | 6  |
| Brevet, BEPC, DNB .....                 | 6  |
| CAP-BEP ou équivalent .....             | 6  |
| BAC ou équivalent .....                 | 6  |
| BAC+2 .....                             | 6  |
| BAC+3 ou +4 .....                       | 6  |
| BAC+5 ou plus .....                     | 6  |
| Composition des ménages .....           | 6  |
| Couple sans enfant .....                | 6  |
| Couple avec enfant(s) .....             | 6  |
| Famille monoparentale .....             | 6  |
| Colocation / Autre .....                | 6  |
| Personnes seules .....                  | 6  |
| Profils électoraux .....                | 7  |
| Premier tour .....                      | 7  |
| Sécurité .....                          | 8  |
| Evolution du nombre d'infractions ..... | 8  |
| Pour comparer .....                     | 9  |
| Services à la population .....          | 10 |
| Commerce .....                          | 10 |
| Éducation .....                         | 10 |
| Villes autour de Prudemanche .....      | 11 |

# Situation géographique



## i Informations clés

- **Région** : Centre-Val de Loire
- **Département** : Eure-et-Loir
- **Code postal** : 28270
- **Superficie** : 15 km<sup>2</sup>



# Statistiques sur la population



Nombre d'habitants

**262**



Age moyen

**40 ans**



Pop active

**53.8%**



Taux chômage

**7.1%**



Pop densité

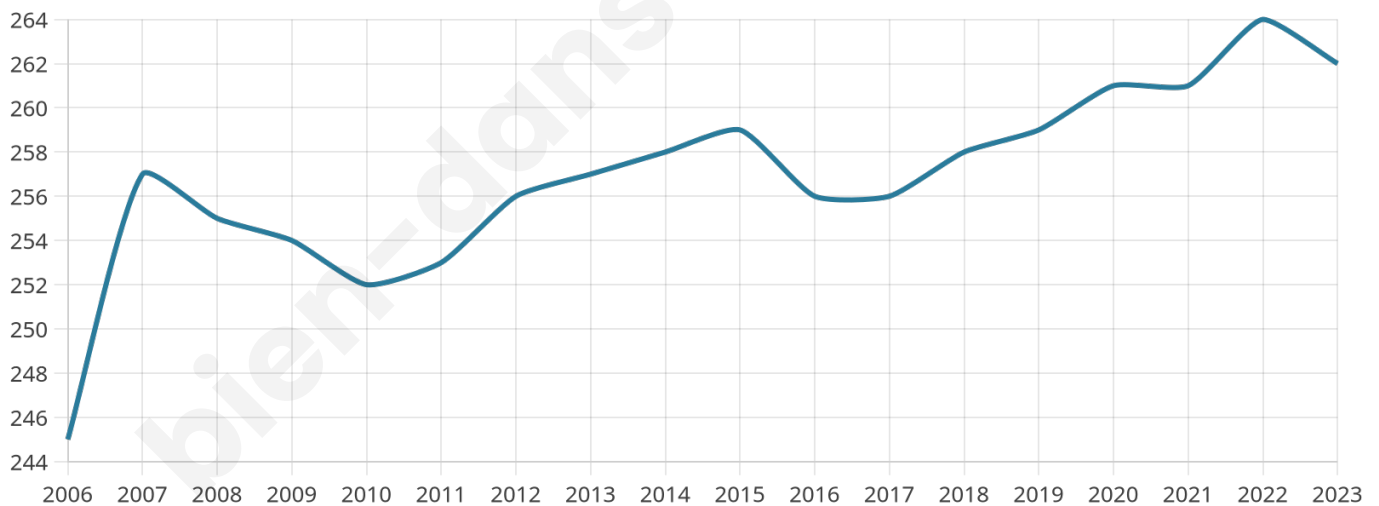
**17 h/km<sup>2</sup>**



Revenu moyen

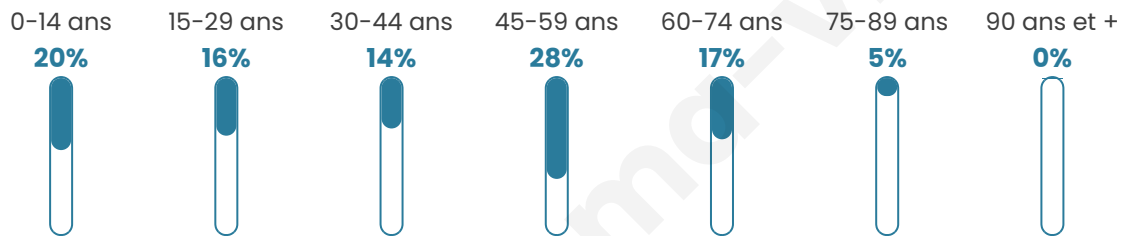
**24 600 €/an**

## Evolution du nombre d'habitants

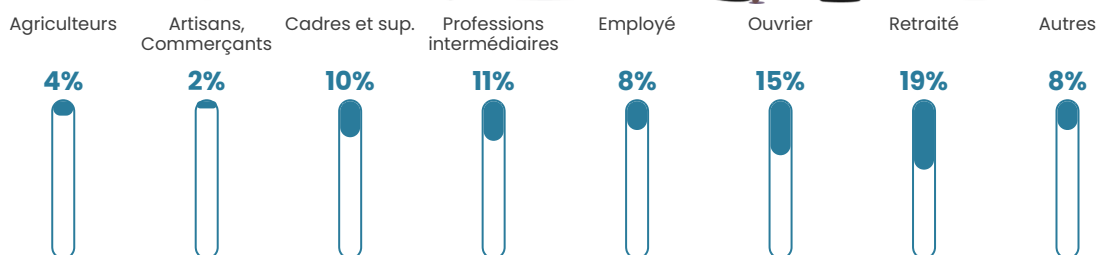


Sources : Institut national de la statistique et des études économiques (insee) selon Les dernières parutions officielles de 2024 portant sur les années 2020, 2021 et 2022.


## Tranche d'âge



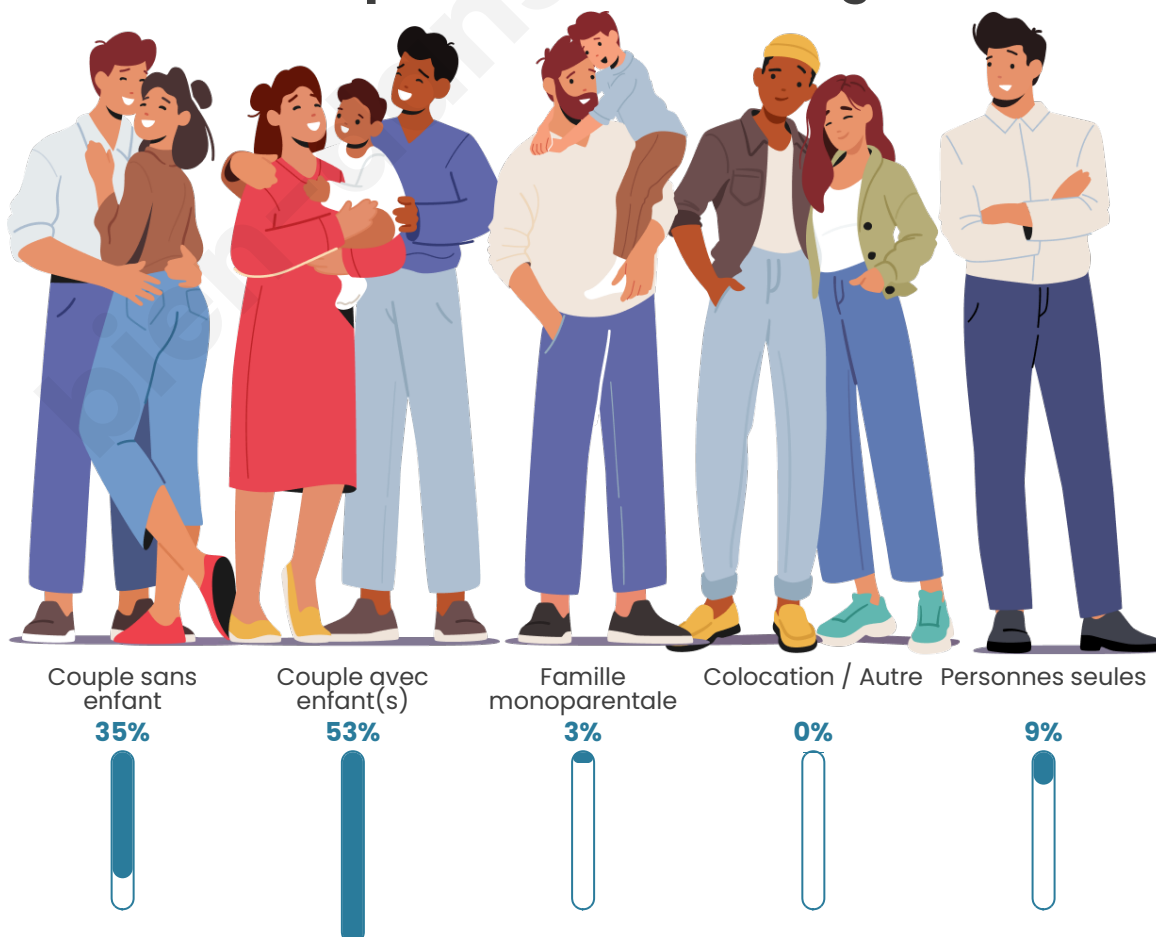
## Activité professionnelle



## Niveau de diplôme





## Composition des ménages



# Profils électoraux

## Premier tour

|   |                       |         |
|---|-----------------------|---------|
|    | Marine LE PEN         | 42.14 % |
|    | Emmanuel MACRON       | 18.57 % |
|    | Valérie PÉCRESE       | 15.00 % |
|    | Jean-Luc MÉLENCHON    | 10.00 % |
|    | Éric ZEMMOUR          | 5.00 %  |
|   | Jean LASSALLE         | 2.86 %  |
|  | Yannick JADOT         | 2.86 %  |
|  | Anne HIDALGO          | 1.43 %  |
|  | Nicolas DUPONT-AIGNAN | 1.43 %  |
|  | Fabien ROUSSEL        | 0.71 %  |
|  | Nathalie ARTHAUD      | 0.00 %  |
|  | Philippe POUTOU       | 0.00 %  |



### 188 inscrits

Participation : 78.72%

Votes blancs : 3.38%

Votes nuls : 2.03%

## Second tour

|   |                 |         |
|---|-----------------|---------|
|  | Emmanuel MACRON | 43,66 % |
|  | Marine LE PEN   | 56,34 % |

### 188 inscrits

Participation : 79.79%

Votes blancs : 4%

Votes nuls : 1.33%

# Sécurité



Agressions physiques / sexuelles

0



Cambriolages

0



Vols / dégradations

0



Stupéfiants

0

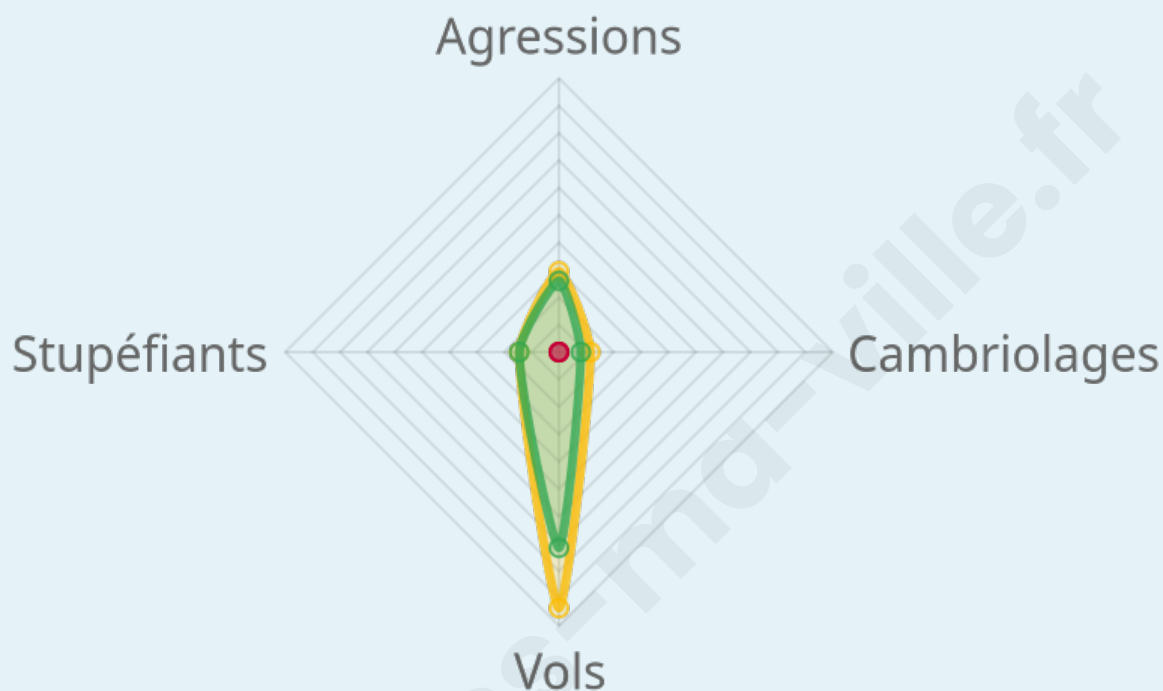
## Evolution du nombre d'infractions



## Pour comparer

(en proportion du nombre d'habitants)

Ville  Département  Région



Sources : Bases statistiques communale, départementale et régionale de la délinquance enregistrée par la police et la gendarmerie nationales selon les dernières parutions officielles de 2025 portant sur l'année 2024 ([data.gouv](https://data.gouv.fr)).

Agressions physiques / sexuelles : Violences sexuelles, coups et blessures volontaires intrafamiliaux, coups et blessures volontaires, autres coups, blessures volontaires et vols violents sans arme.

Cambriolages : Cambriolages de logements.

Vols : Vols avec armes, vols d'accessoires sur véhicules, vols dans les véhicules, vols de véhicules, vols sans violence contre des personnes, destructions, dégradations volontaires et escroqueries.

Stupéfiants : Trafic de stupéfiants dont (AFD) et usage de stupéfiants.

# Services à la population



## Commerce

|                    |  |
|--------------------|--|
| Hypermarché        | X <a href="#">Saint-Lubin-des-Joncherets</a> 7km |
| Supermarché        | X <a href="#">Brezolles</a> 5km                  |
| Superette          | X <a href="#">Laons</a> 3km                      |
| Boulangerie        | X <a href="#">Brezolles</a> 5km                  |
| Boucherie          | X <a href="#">Brezolles</a> 5km                  |
| Restaurant         | X <a href="#">Brezolles</a> 5km                  |
| Garage             | X <a href="#">Escorpain</a> 4km                  |
| Station-service    | X <a href="#">Brezolles</a> 6km                  |
| Banque             | X <a href="#">Brezolles</a> 5km                  |
| La poste           | X <a href="#">Brezolles</a> 5km                  |
| Coiffeur           | X <a href="#">Brezolles</a> 5km                  |
| Tabac              | X <a href="#">Saint-Rémy-sur-Avre</a> 9km        |
| Bars / discothèque | X <a href="#">Laons</a> 3km                      |
| Bibliothèque       | X <a href="#">Vernouillet</a> 15km               |
| Cinéma             | X <a href="#">Dreux</a> 17km                     |
| Vétérinaire        | X <a href="#">Laons</a> 4km                      |



## Santé

|                                  |  |
|----------------------------------|--|
| Pharmacie                        | X <a href="#">Brezolles</a> 5km                  |
| Hôpital                          | X <a href="#">Verneuil d'Avre et d'Iton</a> 16km |
| Laboratoire d'analyses médicales | X <a href="#">Saint-Lubin-des-Joncherets</a> 8km |
| Etablissement pour handicapé     | X <a href="#">Nonancourt</a> 8km                 |
| EHPA                             | X <a href="#">Brezolles</a> 5km                  |
| Médecin                          | X <a href="#">Brezolles</a> 5km                  |
| Dentiste                         | X <a href="#">Brezolles</a> 5km                  |
| Chirurgien                       | X <a href="#">Verneuil d'Avre et d'Iton</a> 15km |
| Dermatologue                     | X <a href="#">Dreux</a> 19km                     |
| Anesthésiste                     | X <a href="#">Verneuil d'Avre et d'Iton</a> 15km |
| Gastro-entérologue               | X <a href="#">Cherisy</a> 22km                   |
| Gynécologue                      | X <a href="#">Verneuil d'Avre et d'Iton</a> 15km |
| Cancérologue                     | X <a href="#">Mainvilliers</a> 37km              |
| Neurologue                       | X <a href="#">Dreux</a> 18km                     |
| Ophthalmologue                   | X <a href="#">Verneuil d'Avre et d'Iton</a> 15km |
| ORL                              | X <a href="#">Verneuil d'Avre et d'Iton</a> 15km |
| Cardiologue                      | X <a href="#">Verneuil d'Avre et d'Iton</a> 16km |
| Pédiatre                         | X <a href="#">Dreux</a> 17km                     |
| Pneumologue                      | X <a href="#">Dreux</a> 18km                     |
| Psychologue                      | X <a href="#">Dreux</a> 16km                     |
| Radiologue                       | X <a href="#">Verneuil d'Avre et d'Iton</a> 15km |
| Rhumatologue                     | X <a href="#">Dreux</a> 19km                     |
| Sage-femme                       | X <a href="#">Verneuil d'Avre et d'Iton</a> 15km |



## Éducation

|                         |  |
|-------------------------|--|
| Crèche                  | X <a href="#">Saint-Lubin-des-Joncherets</a> 7km |
| Ecole maternelle Public | X <a href="#">Saint-Lubin-des-Joncherets</a> 7km |
| Ecole maternelle Privé  | X <a href="#">Pontgouin</a> 26km                 |
| Ecole primaire Public   | X <a href="#">Laons</a> 3km                      |
| Ecole primaire Privé    | X <a href="#">Brezolles</a> 5km                  |
| Collège Public          | X <a href="#">Brezolles</a> 5km                  |
| Collège Privé           | X <a href="#">Bérou-la-Mulotière</a> 7km         |
| Lycée Public            | X <a href="#">Dreux</a> 16km                     |
| Lycée Privé             | X <a href="#">Dreux</a> 18km                     |

Sources : Base Sirene des entreprises et de leurs établissements selon les dernières parutions officielles de 2025 portant sur l'année 2024 ([data.gouv](#)). Liste, localisation et tarifs des professionnels de santé selon les dernières parutions officielles de 2025 portant sur l'année 2024 ([opendatasoft](#)) et FINISS Extraction du Fichier des établissements selon les dernières parutions officielles de 2025 portant sur l'année 2024 ([data.gouv](#)). Adresse et géolocalisation des établissements d'enseignement du premier et second degrés selon les dernières parutions officielles de 2025 portant sur l'année 2024 ([data.education.gouv](#))

## Villes autour de Prudemanche

| Ville                               | Habitants | Superficie         | Pop densité           | Pop active | Taux chômage | Revenu moyen | Prix immobilier        |
|-------------------------------------|-----------|--------------------|-----------------------|------------|--------------|--------------|------------------------|
| Saint-Lubin-de-Cravant              | 54        | 6 km <sup>2</sup>  | 9 h/km <sup>2</sup>   | 55.6%      | 3.7%         | NC           | 1 090 €/m <sup>2</sup> |
| Revercourt                          | 26        | 5 km <sup>2</sup>  | 5 h/km <sup>2</sup>   | 46.2%      | 7.7%         | NC           | 1 167 €/m <sup>2</sup> |
| Laons                               | 648       | 15 km <sup>2</sup> | 43 h/km <sup>2</sup>  | 51.1%      | 5.2%         | 22 100 €/an  | 1 507 €/m <sup>2</sup> |
| Dampierre-sur-Avre                  | 756       | 18 km <sup>2</sup> | 42 h/km <sup>2</sup>  | 47.8%      | 4.4%         | 24 570 €/an  | 1 361 €/m <sup>2</sup> |
| Acon                                | 478       | 9 km <sup>2</sup>  | 53 h/km <sup>2</sup>  | 46.2%      | 3.1%         | 23 540 €/an  | 867 €/m <sup>2</sup>   |
| Escorpain                           | 223       | 9 km <sup>2</sup>  | 25 h/km <sup>2</sup>  | 55.6%      | 4.9%         | 26 370 €/an  | 1 385 €/m <sup>2</sup> |
| Brezolles (3 avis)                  | 1 785     | 14 km <sup>2</sup> | 128 h/km <sup>2</sup> | 45.4%      | 7.2%         | 19 660 €/an  | 1 268 €/m <sup>2</sup> |
| Fessanvilliers-Mattanvilliers       | 168       | 11 km <sup>2</sup> | 15 h/km <sup>2</sup>  | 50.6%      | 6%           | 20 260 €/an  | 1 267 €/m <sup>2</sup> |
| Breux-sur-Avre                      | 326       | 7 km <sup>2</sup>  | 47 h/km <sup>2</sup>  | 49.7%      | 4.9%         | 24 300 €/an  | 1 634 €/m <sup>2</sup> |
| Crucey-Villages                     | 463       | 44 km <sup>2</sup> | 11 h/km <sup>2</sup>  | 45.8%      | 3.5%         | 23 870 €/an  | 1 359 €/m <sup>2</sup> |
| Bérou-la-Mulotière (2 avis)         | 345       | 13 km <sup>2</sup> | 27 h/km <sup>2</sup>  | 49.3%      | 4.3%         | 23 410 €/an  | 1 240 €/m <sup>2</sup> |
| Tillières-sur-Avre                  | 1 020     | 16 km <sup>2</sup> | 64 h/km <sup>2</sup>  | 46.2%      | 6.3%         | 20 970 €/an  | 1 749 €/m <sup>2</sup> |
| Nonancourt (5 avis)                 | 2 321     | 7 km <sup>2</sup>  | 332 h/km <sup>2</sup> | 44.3%      | 8.3%         | 20 450 €/an  | 1 885 €/m <sup>2</sup> |
| Châtaincourt                        | 221       | 14 km <sup>2</sup> | 16 h/km <sup>2</sup>  | 52.5%      | 2.3%         | 26 510 €/an  | 1 265 €/m <sup>2</sup> |
| La Madeleine-de-Nonancourt (2 avis) | 1 150     | 22 km <sup>2</sup> | 52 h/km <sup>2</sup>  | 43.1%      | 4.8%         | 24 240 €/an  | 1 564 €/m <sup>2</sup> |

bien-dans-ma-ville.fr



# **Vous aimez votre ville ? Notez-la !**

Et faites-nous part de vos remarques constructives



Avec

**BIEN** dans ma **VILLE** 