



Version web

# Ville de Provins

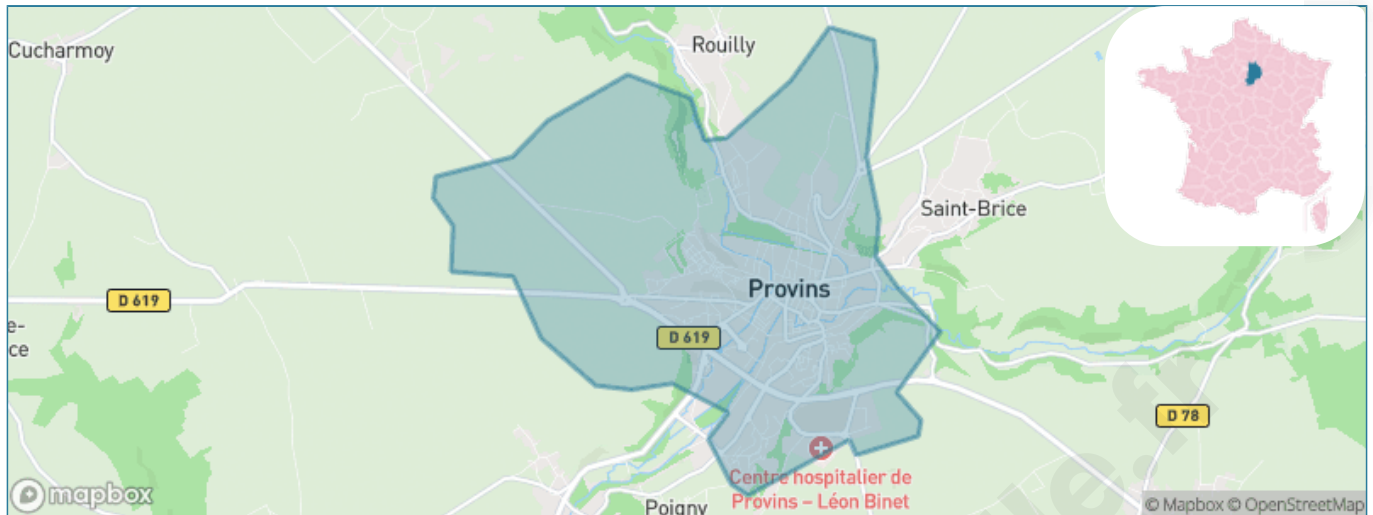
Présenté par

**BIEN** dans  
ma **VILLE** 

# Sommaire

Situation géographique .....	3
Statistiques sur la population .....	4
Evolution du nombre d'habitants .....	4
Tranche d'âge .....	5
0-14 ans .....	5
15-29 ans .....	5
30-44 ans .....	5
45-59 ans .....	5
60-74 ans .....	5
75-89 ans .....	5
90 ans et + .....	5
Activité professionnelle .....	5
Agriculteurs .....	5
Artisans, Commerçants .....	5
Cadres et sup. ....	5
Professions intermédiaires .....	5
Employé .....	5
Ouvrier .....	5
Retraité .....	5
Autres .....	5
Niveau de diplôme .....	6
Sans diplôme ou CEP .....	6
Brevet, BEPC, DNB .....	6
CAP-BEP ou équivalent .....	6
BAC ou équivalent .....	6
BAC+2 .....	6
BAC+3 ou +4 .....	6
BAC+5 ou plus .....	6
Composition des ménages .....	6
Couple sans enfant .....	6
Couple avec enfant(s) .....	6
Famille monoparentale .....	6
Colocation / Autre .....	6
Personnes seules .....	6
Profil électoraux .....	7
Premier tour .....	7
Sécurité .....	8
Evolution du nombre d'infractions .....	8
Pour comparer .....	9
Services à la population .....	10
Commerce .....	10
Éducation .....	10
Villes autour de Provins .....	11
Avis sur la ville de Provins .....	12
Moyenne par critère .....	12
Villes autour de Provins .....	12
Répartition des avis par note .....	12
Répartition des avis par note .....	12

# Situation géographique



## i Informations clés

- **Région :** Île-de-France
- **Département :** Seine-et-Marne
- **Code postal :** 77160
- **Superficie :** 14 km<sup>2</sup>



# Statistiques sur la population



Nombre d'habitants

**11 632**



Age moyen

**41 ans**



Pop active

**44.3%**



Taux chômage

**13.1%**



Pop densité

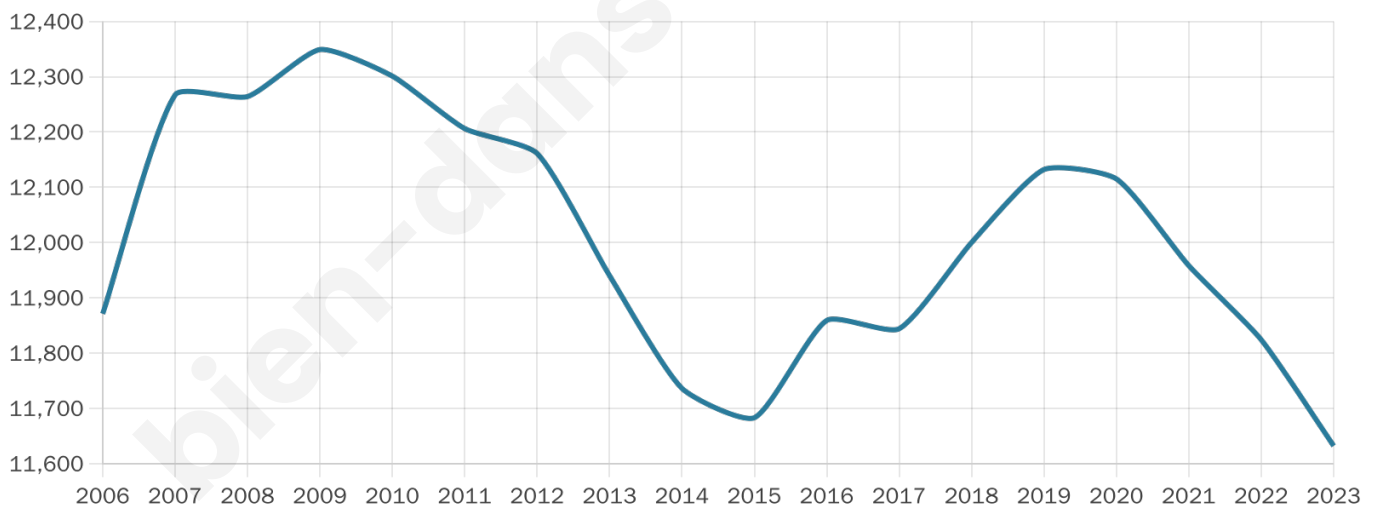
**831 h/km<sup>2</sup>**



Revenu moyen

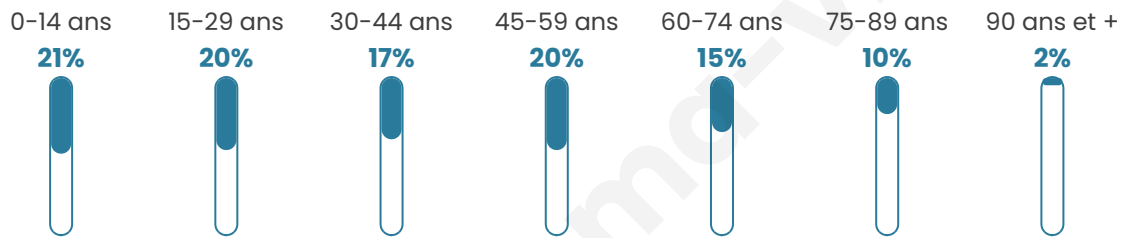
**19 200 €/an**

## Evolution du nombre d'habitants

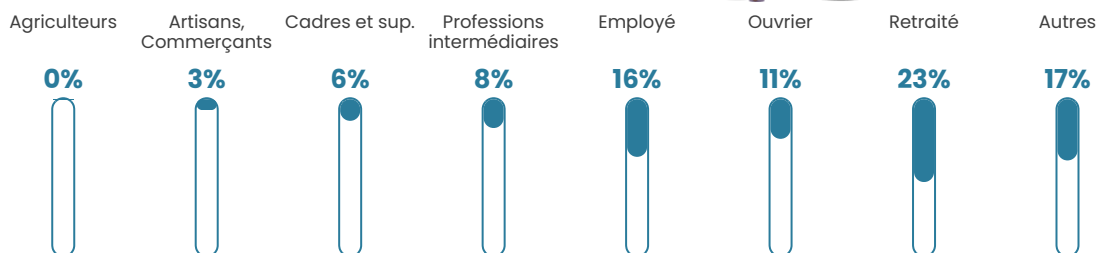


Sources : Institut national de la statistique et des études économiques (insee) selon Les dernières parutions officielles de 2024 portant sur les années 2020, 2021 et 2022.


## Tranche d'âge




## Activité professionnelle



## Niveau de diplôme



## Composition des ménages



# Profils électoraux

## Premier tour

	Jean-Luc MÉLENCHON	23.44 %
	Marine LE PEN	23.31 %
	Emmanuel MACRON	22.35 %
	Valérie PÉCRESSÉ	11.22 %
	Éric ZEMMOUR	8.98 %
	Yannick JADOT	2.70 %
	Jean LASSALLE	2.06 %
	Nicolas DUPONT- AIGNAN	1.95 %
	Fabien ROUSSEL	1.58 %
	Anne HIDALGO	1.34 %
	Philippe POUTOU	0.57 %
	Nathalie ARTHAUD	0.50 %



### 6 729 inscrits

Participation : 69.39%

Votes blancs : 1.46%

Votes nuls : 0.79%

## Second tour

	Emmanuel MACRON	52,7 %
	Marine LE PEN	47,3 %

### 6 731 inscrits

Participation : 66.85%

Votes blancs : 6.09%

Votes nuls : 2.4%

# Sécurité



Agressions physiques / sexuelles

**243**



Cambriolages

**29**



Vols / dégradations

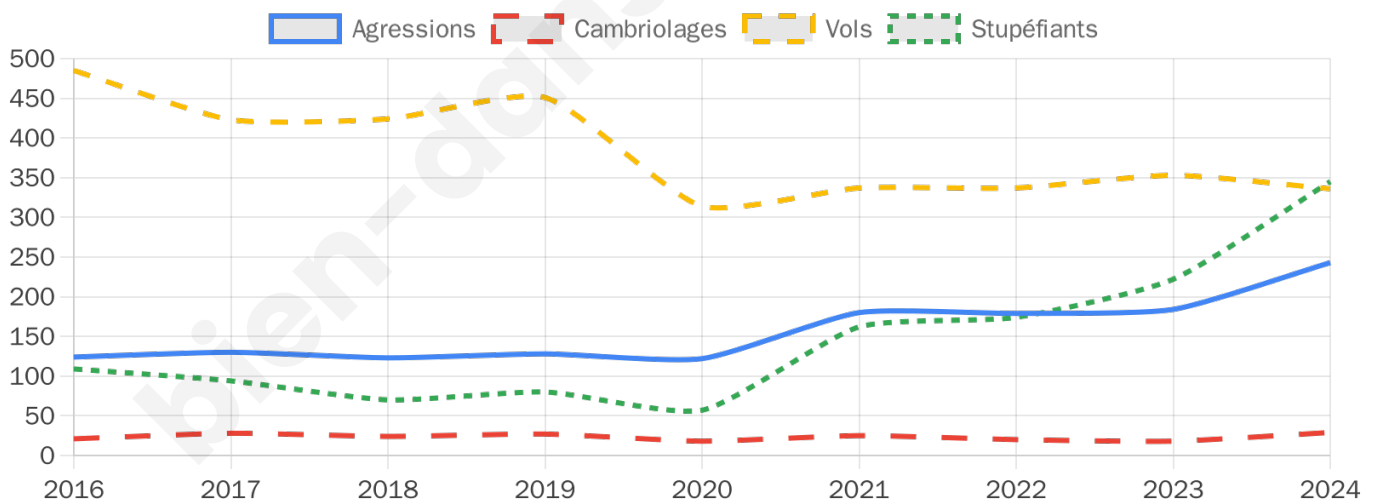
**336**



Stupéfiants

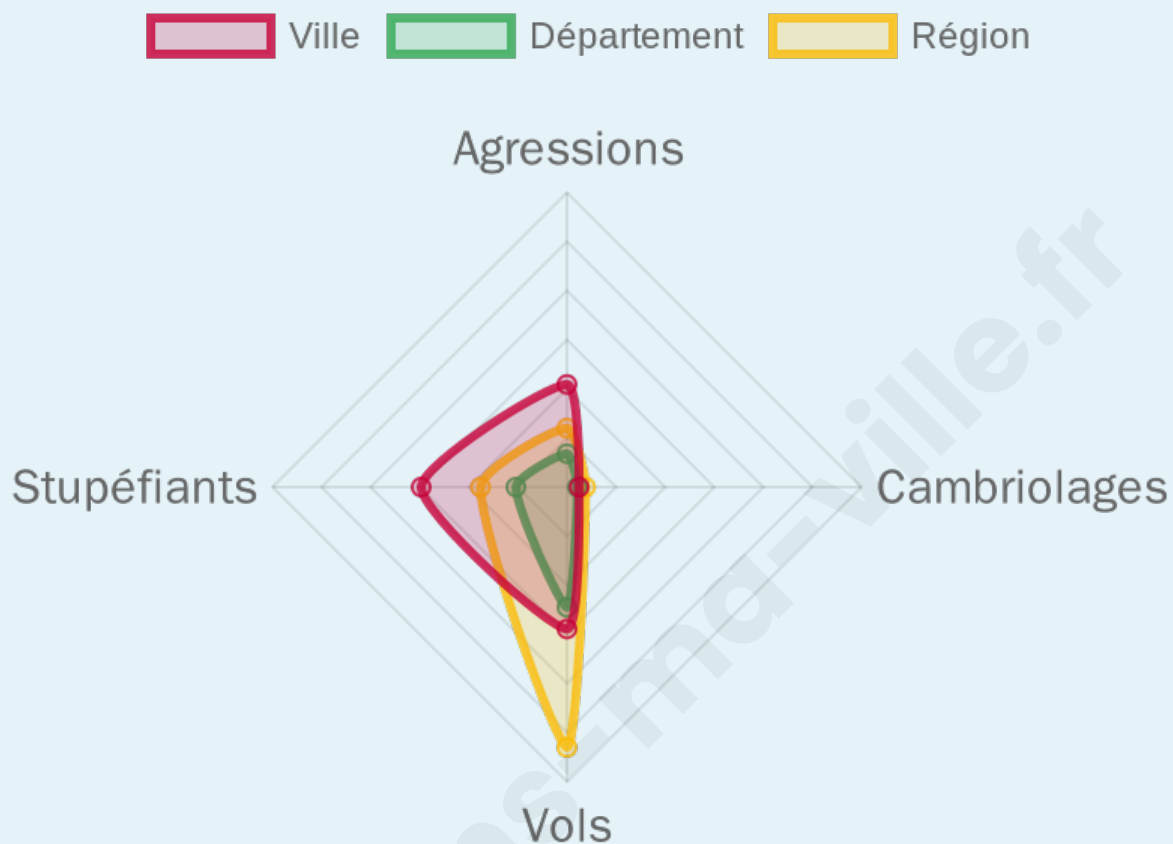
**345**

## Evolution du nombre d'infractions



## Pour comparer

(en proportion du nombre d'habitants)



Sources : Bases statistiques communale, départementale et régionale de la délinquance enregistrée par la police et la gendarmerie nationales selon les dernières parutions officielles de 2025 portant sur l'année 2024 ([data.gouv](https://data.gouv.fr)).

Agressions physiques / sexuelles : Violences sexuelles, coups et blessures volontaires intrafamiliaux, coups et blessures volontaires, autres coups, blessures volontaires et vols violents sans arme.

Cambriolages : Cambriolages de logements.

Vols : Vols avec armes, vols d'accessoires sur véhicules, vols dans les véhicules, vols de véhicules, vols sans violence contre des personnes, destructions, dégradations volontaires et escroqueries.

Stupéfiants : Trafic de stupéfiants dont (AFD) et usage de stupéfiants.

# Services à la population



## Commerce

Hypermarché	2
Supermarché	4
Superette	14
Boulangerie	11
Boucherie	7
Restaurant	43
Garage	24
Station-service	3
Banque	10
La poste	15
Coiffeur	28
Tabac	4
Bars / discothèque	18
Bibliothèque	X <u>Nogent-sur-Seine</u> 16km
Cinéma	1
Vétérinaire	3



## Santé

Pharmacie	5
Hôpital	1
Laboratoire d'analyses médicales	2
Etablissement pour handicapé	4
EHPA	3
Médecin	7
Dentiste	7
Chirurgien	7
Dermatologue	X <u>Sens</u> 39km
Anesthésiste	3
Gastro-entérologue	2
Gynécologue	1
Cancérologue	X <u>Brou-sur-Chantereine</u> 62km
Neurologue	X <u>Sens</u> 38km
Ophthalmologue	3
ORL	1
Cardiologue	4
Pédiatre	2
Pneumologue	X <u>Tournan-en-Brie</u> 45km
Psychologue	X <u>Champigny</u> 28km
Radiologue	5
Rhumatologue	1
Sage-femme	1



## Éducation

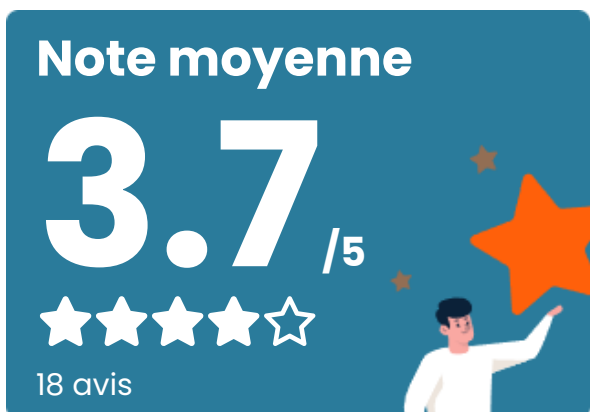
Crèche	5
Ecole maternelle Public	5
Ecole maternelle Privé	X <u>Avon</u> 45km
Ecole primaire Public	6
Ecole primaire Privé	1
Collège Public	3
Collège Privé	1
Lycée Public	2
Lycée Privé	1

Sources : Base Sirene des entreprises et de leurs établissements selon les dernières parutions officielles de 2025 portant sur l'année 2024 ([data.gouv](#)). Liste, localisation et tarifs des professionnels de santé selon les dernières parutions officielles de 2025 portant sur l'année 2024 ([opendatasoft](#)) et FINISS Extraction du Fichier des établissements selon les dernières parutions officielles de 2025 portant sur l'année 2024 ([data.gouv](#)). Adresse et géolocalisation des établissements d'enseignement du premier et second degrés selon les dernières parutions officielles de 2025 portant sur l'année 2024 ([data.education.gouv](#))

## Villes autour de Provins

Ville	Habitants	Superficie	Pop densité	Pop active	Taux chômage	Revenu moyen	Prix immobilier
Saint-Brice	819	11 km <sup>2</sup>	74 h/km <sup>2</sup>	42.1%	4%	25 310 €/an	1 779 €/m <sup>2</sup>
Chalautre-la-Petite	541	9 km <sup>2</sup>	60 h/km <sup>2</sup>	43.8%	3.9%	27 540 €/an	1 923 €/m <sup>2</sup>
Poigny	501	6 km <sup>2</sup>	84 h/km <sup>2</sup>	49.3%	3.6%	23 050 €/an	1 256 €/m <sup>2</sup>
Soisy-Bouy (2 avis)	850	11 km <sup>2</sup>	77 h/km <sup>2</sup>	44%	5.2%	25 360 €/an	1 371 €/m <sup>2</sup>
Sourdun	1 541	23 km <sup>2</sup>	67 h/km <sup>2</sup>	43.8%	5.1%	22 960 €/an	1 603 €/m <sup>2</sup>
Sainte-Colombe (2 avis)	1 781	8 km <sup>2</sup>	223 h/km <sup>2</sup>	43.2%	5.4%	23 010 €/an	1 743 €/m <sup>2</sup>
Rouilly	496	7 km <sup>2</sup>	71 h/km <sup>2</sup>	43.1%	5%	23 140 €/an	1 700 €/m <sup>2</sup>
Plourin	1 268	25 km <sup>2</sup>	51 h/km <sup>2</sup>	47.7%	2.9%	22 930 €/an	1 705 €/m <sup>2</sup>
Longueville	1 804	5 km <sup>2</sup>	361 h/km <sup>2</sup>	44.7%	8.3%	20 250 €/an	1 734 €/m <sup>2</sup>
Vulaines-lès-Provins	80	10 km <sup>2</sup>	8 h/km <sup>2</sup>	45%	6.3%	NC	1 891 €/m <sup>2</sup>
Mortery	137	13 km <sup>2</sup>	11 h/km <sup>2</sup>	55.5%	6.6%	22 620 €/an	1 753 €/m <sup>2</sup>
Léchelle	572	22 km <sup>2</sup>	26 h/km <sup>2</sup>	45.1%	4.7%	22 800 €/an	1 618 €/m <sup>2</sup>
Saint-Pabu (2 avis)	2 087	9 km <sup>2</sup>	232 h/km <sup>2</sup>	43.1%	3.5%	24 010 €/an	1 716 €/m <sup>2</sup>
Jutigny	547	4 km <sup>2</sup>	137 h/km <sup>2</sup>	47%	3.7%	22 030 €/an	1 709 €/m <sup>2</sup>
Gouaix	1 299	14 km <sup>2</sup>	93 h/km <sup>2</sup>	49.2%	7.5%	22 600 €/an	1 354 €/m <sup>2</sup>

# Avis sur la ville de Provins



## Moyenne par critère



## Villes autour de Provins

Ville	Note globale	Sécurité	Éducation	Sport Loisir	Environnement	Vie pratique
Saint-Brice	-	-	-	-	-	-
Chalautre-la-Petite	-	-	-	-	-	-
Poigny	-	-	-	-	-	-
Soisy-Bouy (2 avis)	3.8	5.0	4.5	2.5	5.0	2.0
Sourdun	-	-	-	-	-	-
Sainte-Colombe (2 avis)	2.6	3.5	3.0	1.0	4.0	1.5
Rouilly	-	-	-	-	-	-
Plourin	-	-	-	-	-	-
Longueville	-	-	-	-	-	-
Vulaines-lès-Provins	-	-	-	-	-	-
Mortery	-	-	-	-	-	-
Léchelle	-	-	-	-	-	-
Saint-Pabu (2 avis)	3.3	3.5	3.0	3.5	4.5	2.0
Jutigny	-	-	-	-	-	-
Gouaix	-	-	-	-	-	-



# Vous aimez votre ville ? Notez-la !

Et faites-nous part de vos remarques constructives



Avec

**BIEN** dans ma **VILLE** 