



Version web

# Ville de Provenchères- lès-Darney

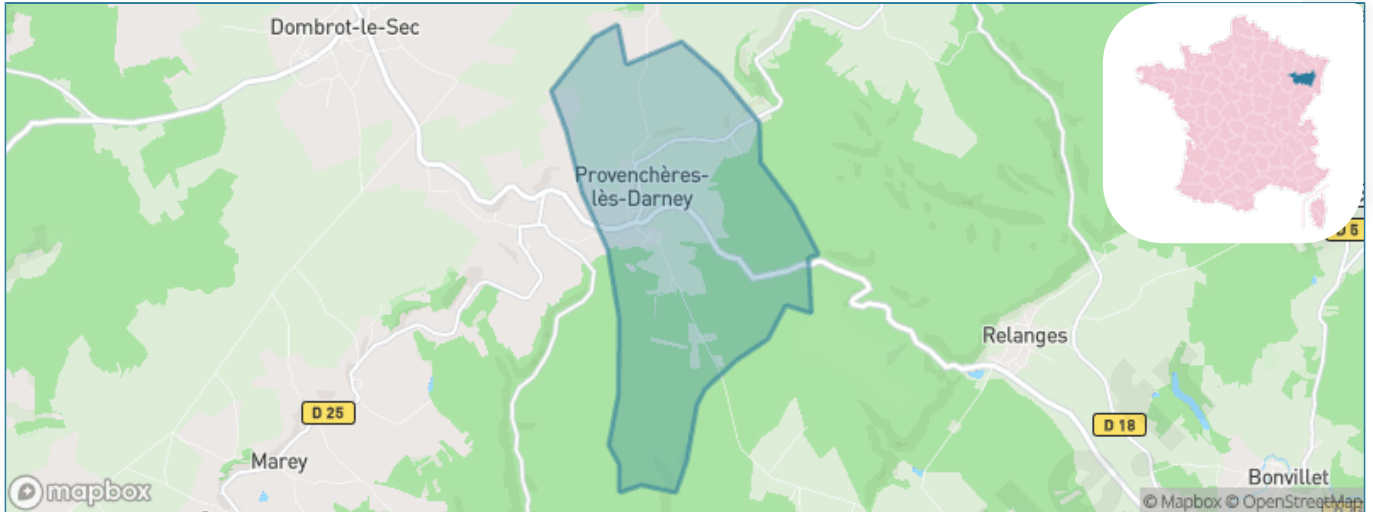
Présenté par

**BIEN** dans  
ma **VILLE** 

# Sommaire

Situation géographique .....	3
Statistiques sur la population .....	4
Evolution du nombre d'habitants .....	4
Tranche d'âge .....	5
0-14 ans .....	5
15-29 ans .....	5
30-44 ans .....	5
45-59 ans .....	5
60-74 ans .....	5
75-89 ans .....	5
90 ans et + .....	5
Activité professionnelle .....	5
Agriculteurs .....	5
Artisans, Commerçants .....	5
Cadres et sup. ....	5
Professions intermédiaires .....	5
Employé .....	5
Ouvrier .....	5
Retraité .....	5
Autres .....	5
Niveau de diplôme .....	6
Sans diplôme ou CEP .....	6
Brevet, BEPC, DNB .....	6
CAP-BEP ou équivalent .....	6
BAC ou équivalent .....	6
BAC+2 .....	6
BAC+3 ou +4 .....	6
BAC+5 ou plus .....	6
Composition des ménages .....	6
Couple sans enfant .....	6
Couple avec enfant(s) .....	6
Famille monoparentale .....	6
Colocation / Autre .....	6
Personnes seules .....	6
Profils électoraux .....	7
Premier tour .....	7
Sécurité .....	8
Evolution du nombre d'infractions .....	8
Pour comparer .....	9
Services à la population .....	10
Commerce .....	10
Éducation .....	10
Villes autour de Provençères-lès-Darney .....	12

# Situation géographique



## i Informations clés

- **Région** : Grand Est
- **Département** : Vosges
- **Code postal** : 88260
- **Superficie** : 9 km<sup>2</sup>



# Statistiques sur la population



Nombre d'habitants

**143**



Age moyen

**47 ans**



Pop active

**49.7%**



Taux chômage

**5.4%**



Pop densité

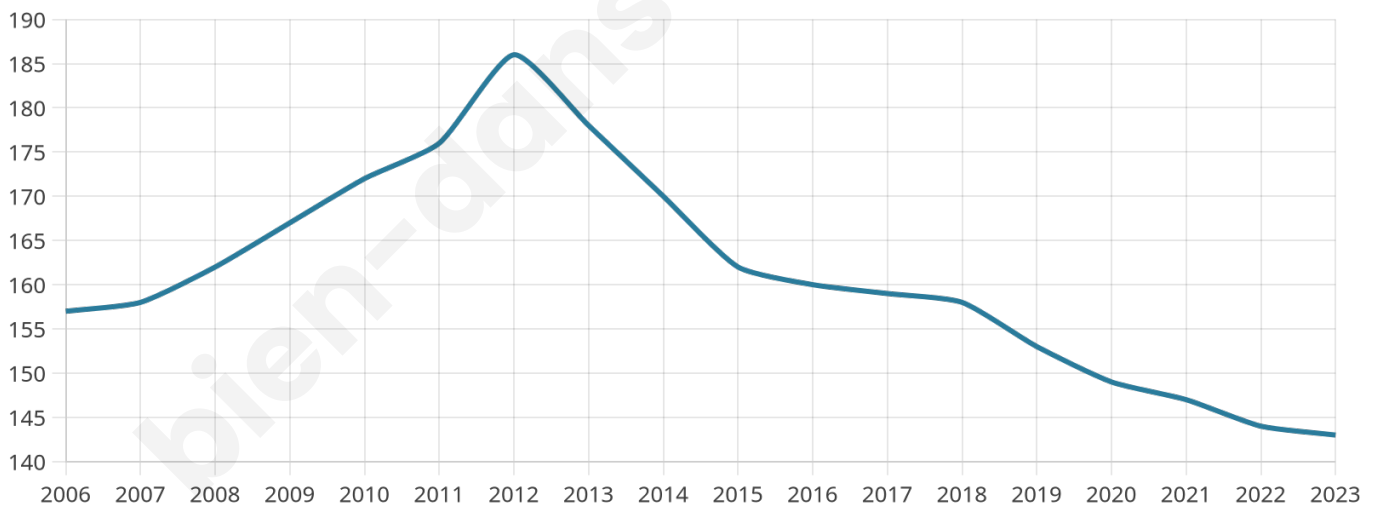
**16 h/km<sup>2</sup>**



Revenu moyen

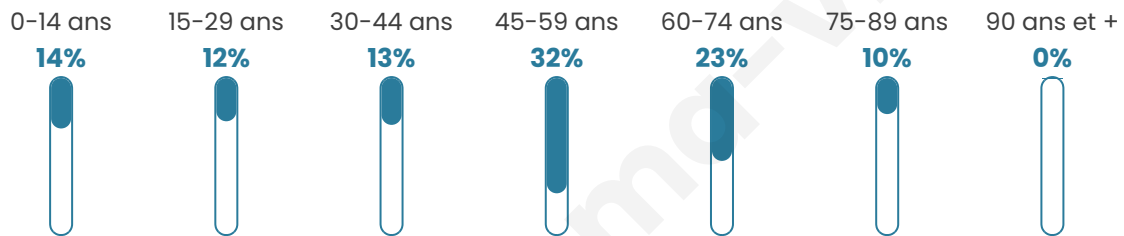
**24 170 €/an**

## Evolution du nombre d'habitants

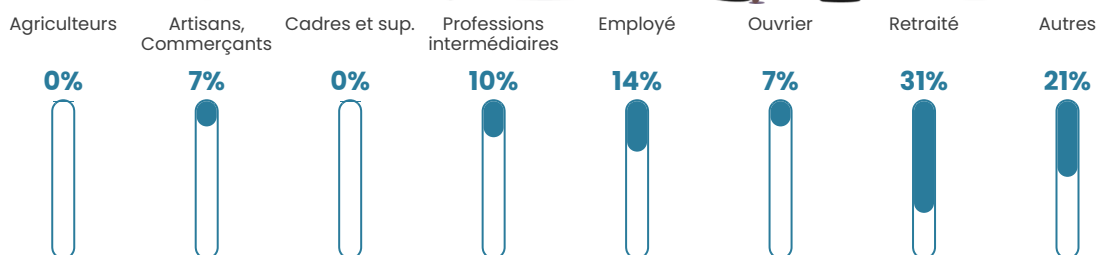


Sources : Institut national de la statistique et des études économiques (insee) selon Les dernières parutions officielles de 2024 portant sur les années 2020, 2021 et 2022.


## Tranche d'âge




## Activité professionnelle



## Niveau de diplôme














## Composition des ménages



# Profils électoraux

## Premier tour

	Marine LE PEN	39.22 %
	Emmanuel MACRON	27.45 %
	Jean-Luc MÉLENCHON	12.75 %
	Jean LASSALLE	5.88 %
	Nicolas DUPONT-AIGNAN	4.90 %
	Valérie PÉCRESSE	2.94 %
	Fabien ROUSSEL	1.96 %
	Éric ZEMMOUR	1.96 %
	Yannick JADOT	1.96 %
	Anne HIDALGO	0.98 %
	Nathalie ARTHAUD	0.00 %
	Philippe POUTOU	0.00 %



### 126 inscrits

Participation : 81.75%

Votes blancs : 0.97%

Votes nuls : 0.00%

## Second tour

	Emmanuel MACRON	40,21 %
	Marine LE PEN	59,79 %

### 126 inscrits

Participation : 81.75%

Votes blancs : 5.83%

Votes nuls : 0%

# Sécurité



Agressions physiques / sexuelles

0



Cambriolages

0



Vols / dégradations

0



Stupéfiants

0

## Evolution du nombre d'infractions



## Pour comparer

(en proportion du nombre d'habitants)



Sources : Bases statistiques communale, départementale et régionale de la délinquance enregistrée par la police et la gendarmerie nationales selon les dernières parutions officielles de 2025 portant sur l'année 2024 ([data.gouv](https://data.gouv.fr)).

Agressions physiques / sexuelles : Violences sexuelles, coups et blessures volontaires intrafamiliaux, coups et blessures volontaires, autres coups, blessures volontaires et vols violents sans arme.

Cambriolages : Cambriolages de logements.

Vols : Vols avec armes, vols d'accessoires sur véhicules, vols dans les véhicules, vols de véhicules, vols sans violence contre des personnes, destructions, dégradations volontaires et escroqueries.

Stupéfiants : Trafic de stupéfiants dont (AFD) et usage de stupéfiants.

# Services à la population



## Commerce

Hypermarché	X <a href="#">Contrexéville</a> 7km
Supermarché	X <a href="#">Vittel</a> 7km
Superette	X <a href="#">Contrexéville</a> 7km
Boulangerie	X <a href="#">Contrexéville</a> 7km
Boucherie	X <a href="#">Vittel</a> 7km
Restaurant	X <a href="#">Nonville</a> 7km
Garage	X <a href="#">Dombrot-le-Sec</a> 3km
Station-service	X <a href="#">Contrexéville</a> 7km
Banque	X <a href="#">Contrexéville</a> 7km
La poste	X <a href="#">Vittel</a> 8km
Coiffeur	1
Tabac	X <a href="#">Vittel</a> 7km
Bars / discothèque	X <a href="#">Nonville</a> 7km
Bibliothèque	X <a href="#">Mirecourt</a> 23km
Cinéma	X <a href="#">Vittel</a> 8km
Vétérinaire	X <a href="#">Vittel</a> 8km



## Santé

Pharmacie	X <a href="#">Contrexéville</a> 7km
Hôpital	X <a href="#">Vittel</a> 8km
Laboratoire d'analyses médicales	X <a href="#">Vittel</a> 8km
Etablissement pour handicapé	X <a href="#">Contrexéville</a> 6km
EHPA	X <a href="#">Vittel</a> 7km
Médecin	X <a href="#">Contrexéville</a> 7km
Dentiste	X <a href="#">Contrexéville</a> 7km
Chirurgien	X <a href="#">Neufchâteau</a> 32km
Dermatologue	X <a href="#">Neufchâteau</a> 31km
Anesthésiste	X <a href="#">Épinal</a> 37km
Gastro-entérologue	X <a href="#">Épinal</a> 37km
Gynécologue	X <a href="#">Coussey</a> 36km
Cancérologue	X <a href="#">Nancy</a> 65km
Neurologue	X <a href="#">Épinal</a> 39km
Ophtalmologue	X <a href="#">Bulgnéville</a> 12km
ORL	X <a href="#">Épinal</a> 37km
Cardiologue	X <a href="#">Vittel</a> 8km
Pédiatre	X <a href="#">Épinal</a> 37km
Pneumologue	X <a href="#">Épinal</a> 38km
Psychologue	X <a href="#">Vittel</a> 8km
Radiologue	X <a href="#">Vittel</a> 8km
Rhumatologue	X <a href="#">Neufchâteau</a> 31km
Sage-femme	X <a href="#">Monthureux-sur-Saône</a> 11km



## Éducation

Crèche	X <a href="#">Dombrot-le-Sec</a> 3km
Ecole maternelle Public	X <a href="#">Viviers-le-Gras</a> 1km
Ecole maternelle Privé	X <a href="#">Domrémy-la-Pucelle</a> 40km
Ecole primaire Public	X <a href="#">Dombrot-le-Sec</a> 3km
Ecole primaire Privé	X <a href="#">Mandres-sur-Vair</a> 11km
Collège Public	X <a href="#">Contrexéville</a> 6km
Collège Privé	X <a href="#">Martigny-les-Bains</a> 10km
Lycée Public	X <a href="#">Contrexéville</a> 7km
Lycée Privé	X <a href="#">Mandres-sur-Vair</a> 11km

Sources : Base Sirene des entreprises et de leurs établissements selon les dernières parutions officielles de 2025 portant sur l'année 2024 ([data.gov](#)). Liste, localisation et tarifs des professionnels de santé selon les dernières parutions officielles de 2025 portant sur l'année 2024 ([opendatasoft](#)) et FINESS Extraction du Fichier des établissements selon les dernières parutions officielles de 2025 portant sur

l'année 2024 ([data.gouv](https://data.gouv.fr)). Adresse et géolocalisation des établissements d'enseignement du premier et second degrés selon les dernières parutions officielles de 2025 portant sur l'année 2024 ([data.education.gouv](https://data.education.gouv.fr))

bien-dans-ma-ville.fr

## Villes autour de Provenchères-lès-Darney

Ville	Habitants	Superficie	Pop densité	Pop active	Taux chômage	Revenu moyen	Prix immobilier
Viviers-le-Gras	181	9 km <sup>2</sup>	20 h/km <sup>2</sup>	43.6%	2.2%	22 410 €/an	1 012 €/m <sup>2</sup>
Gignéville	77	5 km <sup>2</sup>	15 h/km <sup>2</sup>	42.9%	1.3%	NC	942 €/m <sup>2</sup>
Dombrot-le-Sec	355	18 km <sup>2</sup>	20 h/km <sup>2</sup>	49.9%	3.9%	23 800 €/an	920 €/m <sup>2</sup>
Lignéville	298	12 km <sup>2</sup>	25 h/km <sup>2</sup>	49.3%	5.7%	24 720 €/an	1 208 €/m <sup>2</sup>
Saint-Baslemont	87	12 km <sup>2</sup>	7 h/km <sup>2</sup>	44.8%	4.6%	NC	860 €/m <sup>2</sup>
Serocourt	84	11 km <sup>2</sup>	8 h/km <sup>2</sup>	53.6%	4.8%	NC	934 €/m <sup>2</sup>
Marey	72	7 km <sup>2</sup>	10 h/km <sup>2</sup>	33.3%	1.4%	NC	NC
Relanges	189	13 km <sup>2</sup>	15 h/km <sup>2</sup>	42.3%	2.6%	22 240 €/an	622 €/m <sup>2</sup>
Thuillières	108	7 km <sup>2</sup>	15 h/km <sup>2</sup>	44.4%	0.9%	25 200 €/an	1 019 €/m <sup>2</sup>
Nonville	185	8 km <sup>2</sup>	23 h/km <sup>2</sup>	47%	4.9%	19 470 €/an	669 €/m <sup>2</sup>
Contrexéville (5 avis)	2 923	15 km <sup>2</sup>	195 h/km <sup>2</sup>	44.5%	7.9%	21 040 €/an	951 €/m <sup>2</sup>
Suriauville	200	13 km <sup>2</sup>	15 h/km <sup>2</sup>	47%	3%	22 530 €/an	1 250 €/m <sup>2</sup>
Monthureux-le-Sec	175	11 km <sup>2</sup>	16 h/km <sup>2</sup>	40%	3.4%	23 480 €/an	1 292 €/m <sup>2</sup>
Vittel (22 avis)	4 780	24 km <sup>2</sup>	199 h/km <sup>2</sup>	42%	5.5%	24 530 €/an	1 243 €/m <sup>2</sup>
Valleroy-le-Sec	190	5 km <sup>2</sup>	38 h/km <sup>2</sup>	46.3%	6.3%	24 270 €/an	890 €/m <sup>2</sup>

bien-dans-ma-ville.fr



# Vous aimez votre ville ? Notez-la !

Et faites-nous part de vos remarques constructives



Avec

**BIEN** dans  
ma **VILLE** 