



Version web

Ville de Proupiary

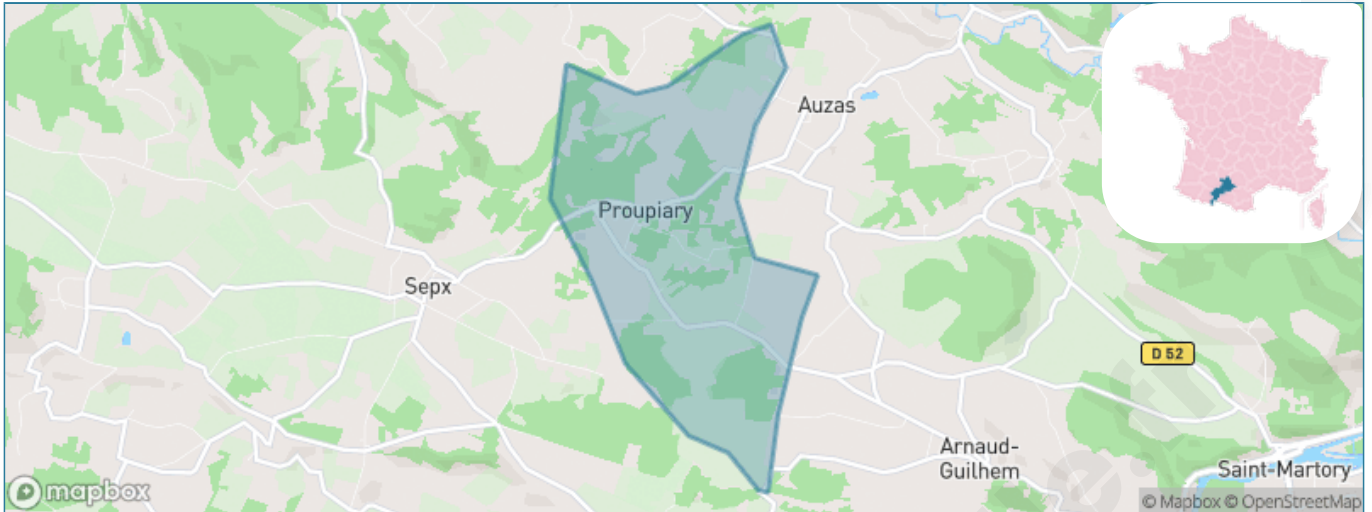
Présenté par

BIEN dans
ma **VILLE** 

Sommaire

Situation géographique	3
Statistiques sur la population	4
Evolution du nombre d'habitants	4
Tranche d'âge	5
0-14 ans	5
15-29 ans	5
30-44 ans	5
45-59 ans	5
60-74 ans	5
75-89 ans	5
90 ans et +	5
Activité professionnelle	5
Agriculteurs	5
Artisans, Commerçants	5
Cadres et sup.	5
Professions intermédiaires	5
Employé	5
Ouvrier	5
Retraité	5
Autres	5
Niveau de diplôme	6
Sans diplôme ou CEP	6
Brevet, BEPC, DNB	6
CAP-BEP ou équivalent	6
BAC ou équivalent	6
BAC+2	6
BAC+3 ou +4	6
BAC+5 ou plus	6
Composition des ménages	6
Couple sans enfant	6
Couple avec enfant(s)	6
Famille monoparentale	6
Colocation / Autre	6
Personnes seules	6
Profils électoraux	7
Premier tour	7
Sécurité	8
Evolution du nombre d'infractions	8
Pour comparer	9
Services à la population	10
Commerce	10
Éducation	10
Villes autour de Proupiary	11

Situation géographique



i Informations clés

- **Région** : Occitanie
- **Département** : Haute-Garonne
- **Code postal** : 31360
- **Superficie** : 5 km²



Statistiques sur la population



Nombre d'habitants

61



Age moyen

45 ans



Pop active

60.7%



Taux chômage

8.9%



Pop densité

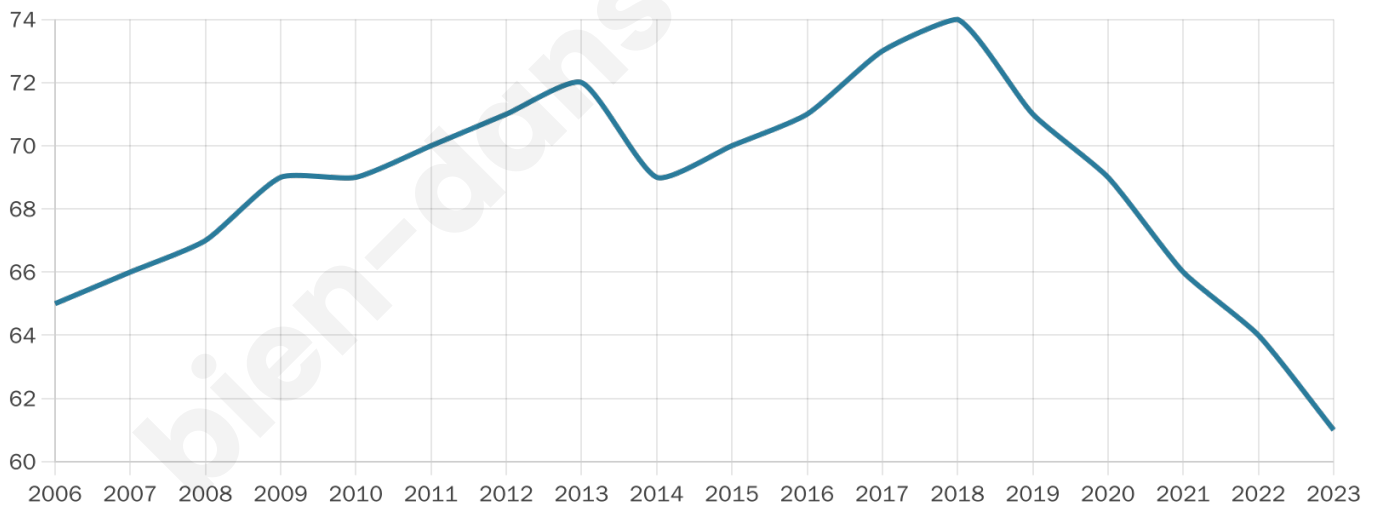
12 h/km²



Revenu moyen

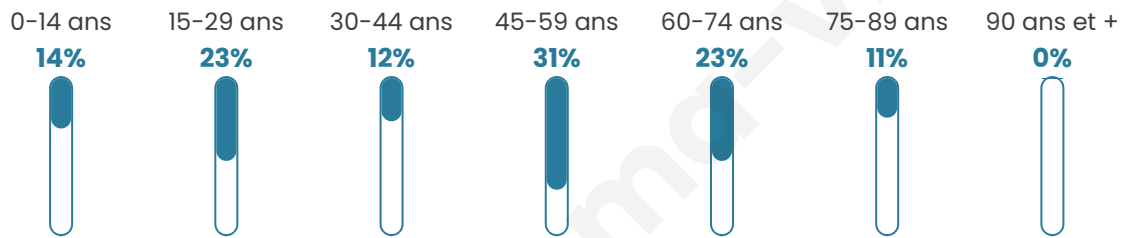
NC

Evolution du nombre d'habitants

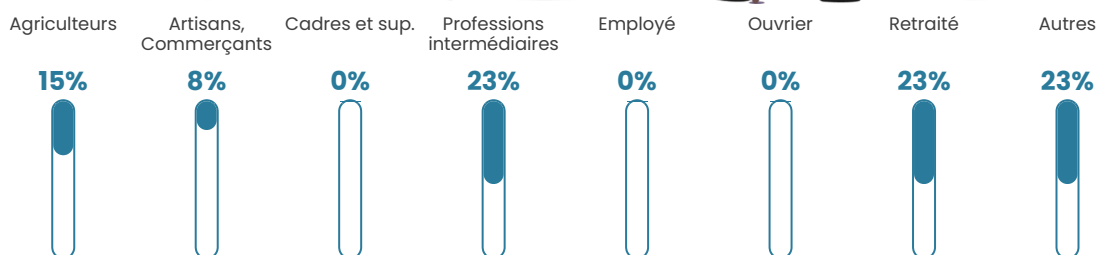


Sources : Institut national de la statistique et des études économiques (insee) selon Les dernières parutions officielles de 2024 portant sur les années 2020, 2021 et 2022.

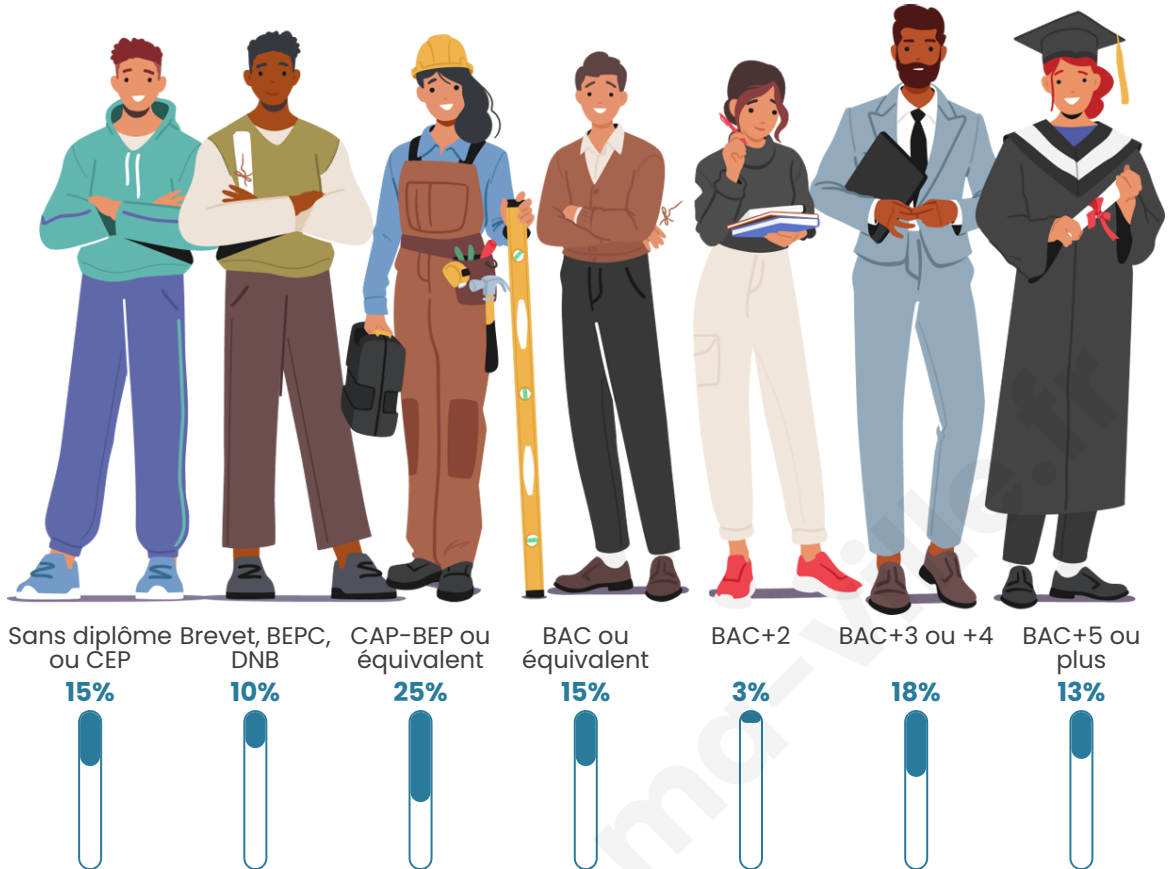
Tranche d'âge




Activité professionnelle



Niveau de diplôme















Composition des ménages



Profils électoraux



Premier tour

	Jean-Luc MÉLENCHON	37.78 %
	Marine LE PEN	17.78 %
	Emmanuel MACRON	11.11 %
	Jean LASSALLE	11.11 %
	Yannick JADOT	11.11 %
	Éric ZEMMOUR	4.44 %
	Anne HIDALGO	4.44 %
	Nathalie ARTHAUD	2.22 %
	Fabien ROUSSEL	0.00 %
	Valérie PÉCRESSE	0.00 %
	Philippe POUTOU	0.00 %
	Nicolas DUPONT- AIGNAN	0.00 %

60 inscrits

Participation : 75%
Votes blancs : 0.00%
Votes nuls : 0.00%

Second tour

	Emmanuel MACRON	55,88 %
	Marine LE PEN	44,12 %

60 inscrits

Participation : 70%
Votes blancs : 7.14%
Votes nuls : 11.9%

Sécurité



Agressions physiques / sexuelles

0



Cambriolages

0



Vols / dégradations

0



Stupéfiants

0

Evolution du nombre d'infractions



Pour comparer

(en proportion du nombre d'habitants)

■ Ville ■ Département ■ Région



Sources : Bases statistiques communale, départementale et régionale de la délinquance enregistrée par la police et la gendarmerie nationales selon les dernières parutions officielles de 2025 portant sur l'année 2024 ([data.gouv](https://data.gouv.fr)).

Agressions physiques / sexuelles : Violences sexuelles, coups et blessures volontaires intrafamiliaux, coups et blessures volontaires, autres coups, blessures volontaires et vols violents sans arme.

Cambriolages : Cambriolages de logements.

Vols : Vols avec armes, vols d'accessoires sur véhicules, vols dans les véhicules, vols de véhicules, vols sans violence contre des personnes, destructions, dégradations volontaires et escroqueries.

Stupéfiants : Trafic de stupéfiants dont (AFD) et usage de stupéfiants.

Services à la population



Commerce

Hypermarché	X Estancarbon 9km
Supermarché	X Saint-Martory 6km
Superette	X Saint-Martory 5km
Boulangerie	X Arnaud-Guilhem 3km
Boucherie	X Beauchalot 5km
Restaurant	X Beauchalot 5km
Garage	X Castillon-de-Saint-Martory 2km
Station-service	X Aurignac 8km
Banque	X Aurignac 8km
La poste	X Labarthe-Inard 5km
Coiffeur	X Arnaud-Guilhem 3km
Tabac	X Aurignac 8km
Bars / discothèque	X Labarthe-Inard 5km
Bibliothèque	X Arbas 17km
Cinéma	X Aurignac 8km
Vétérinaire	X Beauchalot 5km



Santé

Pharmacie	X Saint-Martory 5km
Hôpital	X Salies-du-Salat 9km
Laboratoire d'analyses médicales	X Saint-Gaudens 12km
Etablissement pour handicapé	X Aurignac 7km
EHPA	X Beauchalot 5km
Médecin	X Aurignac 7km
Dentiste	X Saint-Martory 6km
Chirurgien	X Saint-Gaudens 12km
Dermatologue	X Saint-Girons 29km
Anesthésiste	X Muret 52km
Gastro-entérologue	X Muret 52km
Gynécologue	X Saint-Gaudens 12km
Cancérologue	X Muret 52km
Neurologue	X Saint-Gaudens 11km
Ophthalmologue	X Saint-Gaudens 13km
ORL	X Bagnères-de-Luchon 46km
Cardiologue	X Saint-Gaudens 13km
Pédiatre	X Muret 52km
Pneumologue	X Saint-Plancard 24km
Psychologue	X Soueich 13km
Radiologue	X Saint-Gaudens 12km
Rhumatologue	X Saint-Gaudens 11km
Sage-femme	X Saint-Martory 6km



Éducation

Crèche	X Arnaud-Guilhem 2km
Ecole maternelle Public	X Aulon 6km
Ecole maternelle Privé	X Plaisance-du-Touch 58km
Ecole primaire Public	X Castillon-de-Saint-Martory 2km
Ecole primaire Privé	X Saint-Gaudens 13km
Collège Public	X Aurignac 7km
Collège Privé	X Saint-Gaudens 13km
Lycée Public	X Saint-Gaudens 11km
Lycée Privé	X Saint-Gaudens 13km

Sources : Base Sirene des entreprises et de leurs établissements selon les dernières parutions officielles de 2025 portant sur l'année 2024 ([data.gouv](#)). Liste, localisation et tarifs des professionnels de santé selon les dernières parutions officielles de 2025 portant sur l'année 2024 ([opendatasoft](#)) et FINISS Extraction du Fichier des établissements selon les dernières parutions officielles de 2025 portant sur l'année 2024 ([data.gouv](#)). Adresse et géolocalisation des établissements d'enseignement du premier et second degrés selon les dernières parutions officielles de 2025 portant sur l'année 2024 ([data.education.gouv](#))

Villes autour de Proupiary

Ville	Habitants	Superficie	Pop densité	Pop active	Taux chômage	Revenu moyen	Prix immobilier
Sepx	211	12 km ²	18 h/km ²	42.7%	4.7%	22 490 €/an	1 287 €/m ²
Castillon-de-Saint-Martory	398	11 km ²	36 h/km ²	48.5%	3.5%	21 880 €/an	1 772 €/m ²
Auzas (1 avis)	222	7 km ²	32 h/km ²	51.4%	8.6%	22 350 €/an	978 €/m ²
Arnaud-Guilhem	230	7 km ²	33 h/km ²	45.2%	4.3%	22 460 €/an	1 603 €/m ²
Saint-Médard	225	5 km ²	45 h/km ²	41.8%	4.9%	22 700 €/an	1 350 €/m ²
Laffite-Toupière	98	4 km ²	25 h/km ²	48%	9.2%	NC	1 296 €/m ²
Cazeneuve-Montaut	82	4 km ²	21 h/km ²	48.8%	3.7%	NC	850 €/m ²
Bouzin	82	4 km ²	21 h/km ²	53.7%	2.4%	NC	NC
Labarthe-Inard	871	10 km ²	87 h/km ²	45.1%	3.8%	21 970 €/an	1 353 €/m ²
Lestelle-de-Saint-Martory	430	9 km ²	48 h/km ²	43.7%	4.9%	20 840 €/an	749 €/m ²
Aulon	313	14 km ²	22 h/km ²	39.3%	4.8%	19 670 €/an	698 €/m ²
Saint-Martory (2 avis)	1 027	8 km ²	128 h/km ²	37%	6.4%	19 580 €/an	1 010 €/m ²
Saint-Élix-Séglan	51	2 km ²	26 h/km ²	47.1%	0%	NC	688 €/m ²
Beauchalot	662	6 km ²	110 h/km ²	37.3%	3.6%	20 120 €/an	1 388 €/m ²
Peyrouzet	81	4 km ²	20 h/km ²	34.6%	1.2%	NC	769 €/m ²

bien-dans-ma-ville.fr



Vous aimez votre ville ? Notez-la !

Et faites-nous part de vos remarques constructives



Avec

BIEN dans ma **VILLE** 