



Version web

Ville de Prosnes

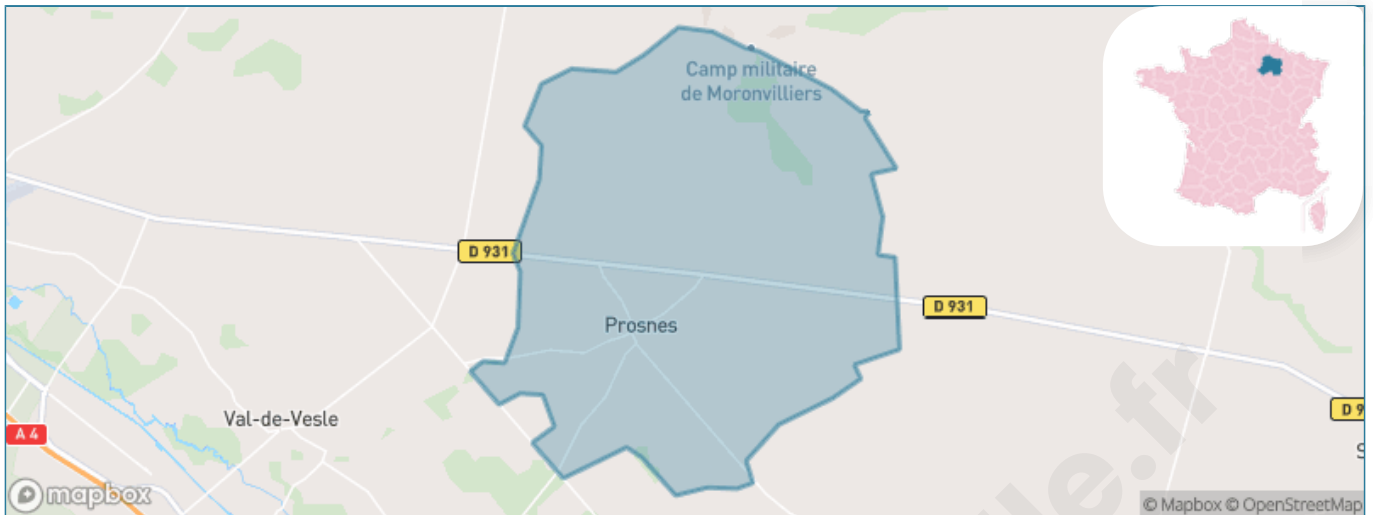
Présenté par

BIEN dans
ma **VILLE** 

Sommaire

Situation géographique	3
Statistiques sur la population	4
Evolution du nombre d'habitants	4
Tranche d'âge	5
0-14 ans	5
15-29 ans	5
30-44 ans	5
45-59 ans	5
60-74 ans	5
75-89 ans	5
90 ans et +	5
Activité professionnelle	5
Agriculteurs	5
Artisans, Commerçants	5
Cadres et sup.	5
Professions intermédiaires	5
Employé	5
Ouvrier	5
Retraité	5
Autres	5
Niveau de diplôme	6
Sans diplôme ou CEP	6
Brevet, BEPC, DNB	6
CAP-BEP ou équivalent	6
BAC ou équivalent	6
BAC+2	6
BAC+3 ou +4	6
BAC+5 ou plus	6
Composition des ménages	6
Couple sans enfant	6
Couple avec enfant(s)	6
Famille monoparentale	6
Colocation / Autre	6
Personnes seules	6
Profils électoraux	7
Premier tour	7
Sécurité	8
Evolution du nombre d'infractions	8
Pour comparer	9
Services à la population	10
Commerce	10
Éducation	10
Villes autour de Prosnes	12

Situation géographique



i Informations clés

- **Région** : Grand Est
- **Département** : Marne
- **Code postal** : 51400
- **Superficie** : 32 km²



Marne
LE DÉPARTEMENT

Statistiques sur la population



Nombre d'habitants

486



Age moyen

40 ans



Pop active

52.9%



Taux chômage

4.5%



Pop densité

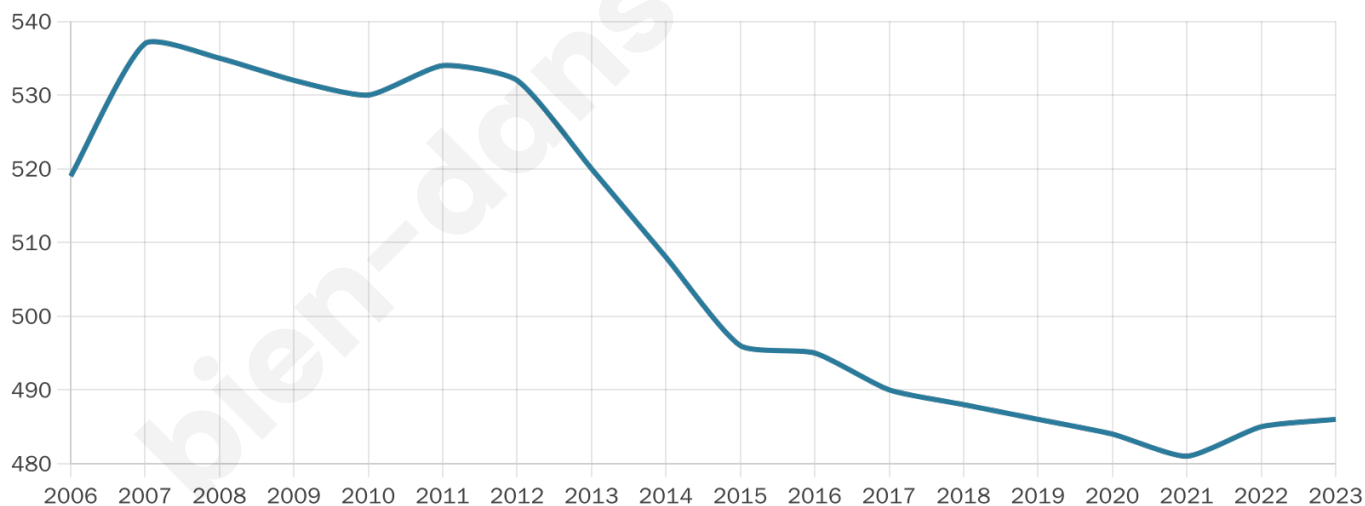
15 h/km²



Revenu moyen

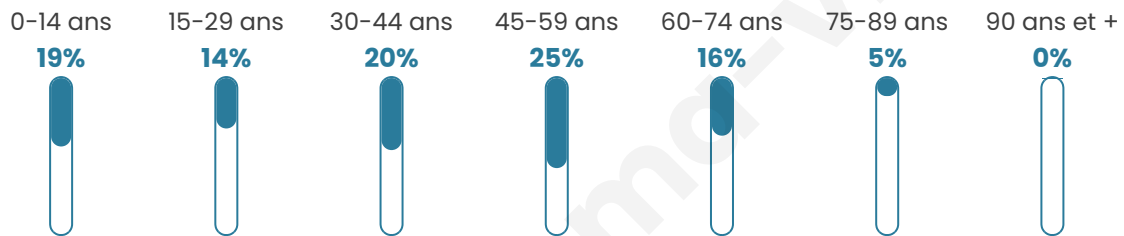
26 750 €/an

Evolution du nombre d'habitants

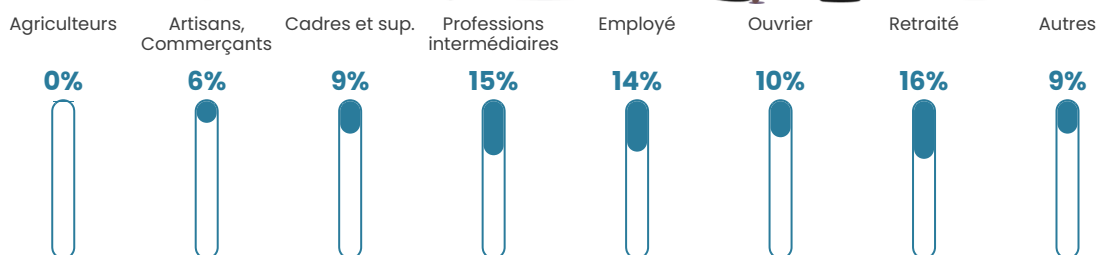


Sources : Institut national de la statistique et des études économiques (insee) selon Les dernières parutions officielles de 2024 portant sur les années 2020, 2021 et 2022.


Tranche d'âge




Activité professionnelle



Niveau de diplôme



Composition des ménages



Profils électoraux

Premier tour

	Marine LE PEN	37.39 %
	Emmanuel MACRON	33.13 %
	Jean-Luc MÉLENCHON	8.81 %
	Éric ZEMMOUR	7.29 %
	Yannick JADOT	3.95 %
	Valérie PÉCRESSE	2.74 %
	Jean LASSALLE	2.43 %
	Fabien ROUSSEL	1.22 %
	Philippe POUTOU	1.22 %
	Nicolas DUPONT-AIGNAN	1.22 %
	Nathalie ARTHAUD	0.30 %
	Anne HIDALGO	0.30 %



408 inscrits

Participation : 81.86%

Votes blancs : 1.20%

Votes nuls : 0.30%

Second tour

	Emmanuel MACRON	50,16 %
	Marine LE PEN	49,84 %

408 inscrits

Participation : 82.35%

Votes blancs : 4.17%

Votes nuls : 2.08%

Sécurité



Agressions physiques / sexuelles

0



Cambriolages

0



Vols / dégradations

0



Stupéfiants

0

Evolution du nombre d'infractions



Pour comparer

(en proportion du nombre d'habitants)



Sources : Bases statistiques communale, départementale et régionale de la délinquance enregistrée par la police et la gendarmerie nationales selon les dernières parutions officielles de 2025 portant sur l'année 2024 ([data.gouv](https://data.gouv.fr)).

Agressions physiques / sexuelles : Violences sexuelles, coups et blessures volontaires intrafamiliaux, coups et blessures volontaires, autres coups, blessures volontaires et vols violents sans arme.

Cambriolages : Cambriolages de logements.

Vols : Vols avec armes, vols d'accessoires sur véhicules, vols dans les véhicules, vols de véhicules, vols sans violence contre des personnes, destructions, dégradations volontaires et escroqueries.

Stupéfiants : Trafic de stupéfiants dont (AFD) et usage de stupéfiants.

Services à la population



Commerce

Hypermarché	X <u>Goincourt</u> 8km
Supermarché	X <u>Mourmelon-le-Grand</u> 7km
Superette	X <u>Mourmelon-le-Grand</u> 8km
Boulangerie	X <u>Val-de-Vesle</u> 5km
Boucherie	X <u>Mourmelon-le-Grand</u> 8km
Restaurant	X <u>Sept-Saulx</u> 4km
Garage	X <u>Mourmelon-le-Petit</u> 6km
Station-service	X <u>Les Petites-Loges</u> 6km
Banque	X <u>Mourmelon-le-Grand</u> 8km
La poste	X <u>Prunay</u> 7km
Coiffeur	1
Tabac	X <u>Mourmelon-le-Grand</u> 8km
Bars / discothèque	X <u>Sept-Saulx</u> 4km
Bibliothèque	X <u>Beaumont-sur-Vesle</u> 7km
Cinéma	X <u>Reims</u> 18km
Vétérinaire	X <u>Mourmelon-le-Grand</u> 8km



Santé

Pharmacie	X <u>Mourmelon-le-Grand</u> 8km
Hôpital	X <u>Reims</u> 19km
Laboratoire d'analyses médicales	X <u>Reims</u> 18km
Etablissement pour handicapé	X <u>Cernay-lès-Reims</u> 15km
EHPA	X <u>Verzenay</u> 10km
Médecin	X <u>Val-de-Vesle</u> 5km
Dentiste	X <u>Mourmelon-le-Grand</u> 8km
Chirurgien	X <u>Reims</u> 19km
Dermatologue	X <u>Reims</u> 19km
Anesthésiste	X <u>Reims</u> 20km
Gastro-entérologue	X <u>Cormontreuil</u> 18km
Gynécologue	X <u>Reims</u> 19km
Cancérologue	X <u>Reims</u> 20km
Neurologue	X <u>Reims</u> 20km
Ophtalmologue	X <u>Reims</u> 19km
ORL	X <u>Reims</u> 19km
Cardiologue	X <u>Taissy</u> 15km
Pédiatre	X <u>Reims</u> 19km
Pneumologue	X <u>Reims</u> 20km
Psychologue	X <u>Cormontreuil</u> 19km
Radiologue	X <u>Reims</u> 19km
Rhumatologue	X <u>Reims</u> 19km
Sage-femme	X <u>Mourmelon-le-Grand</u> 7km



Éducation

Crèche	X <u>Val-de-Vesle</u> 5km
Ecole maternelle Public	X <u>Mourmelon-le-Grand</u> 8km
Ecole maternelle Privé	X <u>Fismes</u> 46km
Ecole primaire Public	X <u>Sept-Saulx</u> 4km
Ecole primaire Privé	X <u>Prunay</u> 7km
Collège Public	X <u>Mourmelon-le-Grand</u> 8km
Collège Privé	X <u>Reims</u> 17km
Lycée Public	X <u>Reims</u> 17km

Sources : Base Sirene des entreprises et de leurs établissements selon les dernières parutions officielles de 2025 portant sur l'année 2024 ([data.gouv](#)). Liste, localisation et tarifs des professionnels de santé selon les dernières parutions officielles de 2025 portant sur l'année 2024 ([opendatasoft](#)) et FINESS Extraction du Fichier des établissements selon les dernières parutions officielles de 2025 portant sur l'année 2024 ([data.gouv](#)). Adresse et géolocalisation des établissements d'enseignement du premier et second degrés selon les dernières parutions officielles de 2025 portant sur l'année 2024 ([data.education.gouv](#))

bien-dans-ma-ville.fr

Villes autour de Prosnès

Ville	Habitants	Superficie	Pop densité	Pop active	Taux chômage	Revenu moyen	Prix immobilier
Baconnes	289	20 km ²	14 h/km ²	54.7%	1%	28 490 €/an	2 509 €/m ²
Sept-Saulx	691	18 km ²	38 h/km ²	49.5%	3.5%	25 050 €/an	1 974 €/m ²
Val-de-Vesle (1 avis)	1 019	37 km ²	28 h/km ²	47.7%	3.2%	27 320 €/an	1 744 €/m ²
Mourmelon-le-Petit (2 avis)	803	12 km ²	67 h/km ²	51.8%	5.7%	22 510 €/an	1 579 €/m ²
Les Petites-Loges	481	4 km ²	120 h/km ²	51.4%	3.3%	26 030 €/an	1 664 €/m ²
Prunay	1 042	18 km ²	58 h/km ²	49.7%	3.2%	27 400 €/an	1 983 €/m ²
Beaumont-sur-Vesle	767	5 km ²	153 h/km ²	51.6%	3.1%	27 030 €/an	2 073 €/m ²
Livry-Louvercy	1 074	30 km ²	36 h/km ²	51%	3.6%	24 910 €/an	1 789 €/m ²
Villers-Marmery	579	10 km ²	58 h/km ²	53%	1.9%	27 590 €/an	1 550 €/m ²
Mourmelon-le-Grand	4 895	23 km ²	213 h/km ²	58.8%	3.8%	20 570 €/an	1 696 €/m ²
Beine-Nauroy	1 044	42 km ²	25 h/km ²	46.9%	1.8%	27 620 €/an	1 916 €/m ²
Verzy	961	13 km ²	74 h/km ²	51.6%	2.8%	26 770 €/an	1 898 €/m ²
Vaudesincourt	110	12 km ²	9 h/km ²	47.3%	0.9%	25 250 €/an	1 752 €/m ²
Verzenay (1 avis)	991	10 km ²	99 h/km ²	48.9%	3.2%	28 360 €/an	2 036 €/m ²
Aubérive	241	27 km ²	9 h/km ²	55.2%	5.4%	28 540 €/an	1 657 €/m ²

bien-dans-ma-ville.fr



Vous aimez votre ville ? Notez-la !

Et faites-nous part de vos remarques constructives



Avec

BIEN dans ma **VILLE** 