



Version web

Ville de Pronleroy

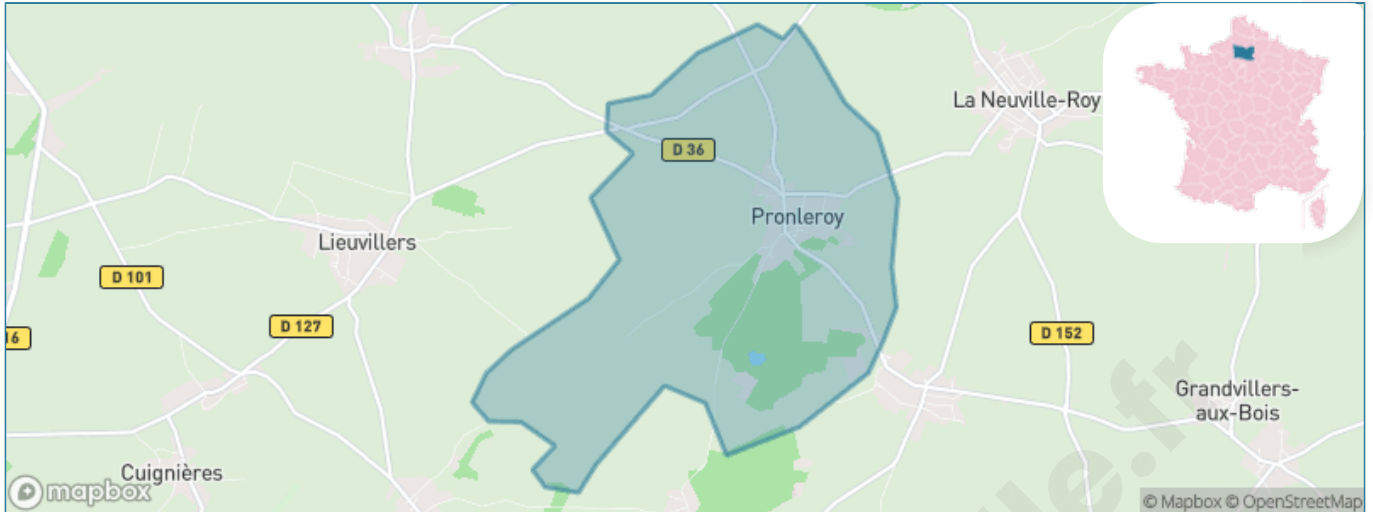
Présenté par



Sommaire

Situation géographique	3
Statistiques sur la population	4
Evolution du nombre d'habitants	4
Tranche d'âge	5
0-14 ans	5
15-29 ans	5
30-44 ans	5
45-59 ans	5
60-74 ans	5
75-89 ans	5
90 ans et +	5
Activité professionnelle	5
Agriculteurs	5
Artisans, Commerçants	5
Cadres et sup.	5
Professions intermédiaires	5
Employé	5
Ouvrier	5
Retraité	5
Autres	5
Niveau de diplôme	6
Sans diplôme ou CEP	6
Brevet, BEPC, DNB	6
CAP-BEP ou équivalent	6
BAC ou équivalent	6
BAC+2	6
BAC+3 ou +4	6
BAC+5 ou plus	6
Composition des ménages	6
Couple sans enfant	6
Couple avec enfant(s)	6
Famille monoparentale	6
Colocation / Autre	6
Personnes seules	6
Profils électoraux	7
Premier tour	7
Sécurité	8
Evolution du nombre d'infractions	8
Pour comparer	9
Services à la population	10
Commerce	10
Éducation	10
Villes autour de Pronleroy	12

Situation géographique



i Informations clés

- **Région** : Hauts-de-France
- **Département** : Oise
- **Code postal** : 60190
- **Superficie** : 9 km²



Statistiques sur la population



Nombre d'habitants

365



Age moyen

40 ans



Pop active

55.1%



Taux chômage

10.1%



Pop densité

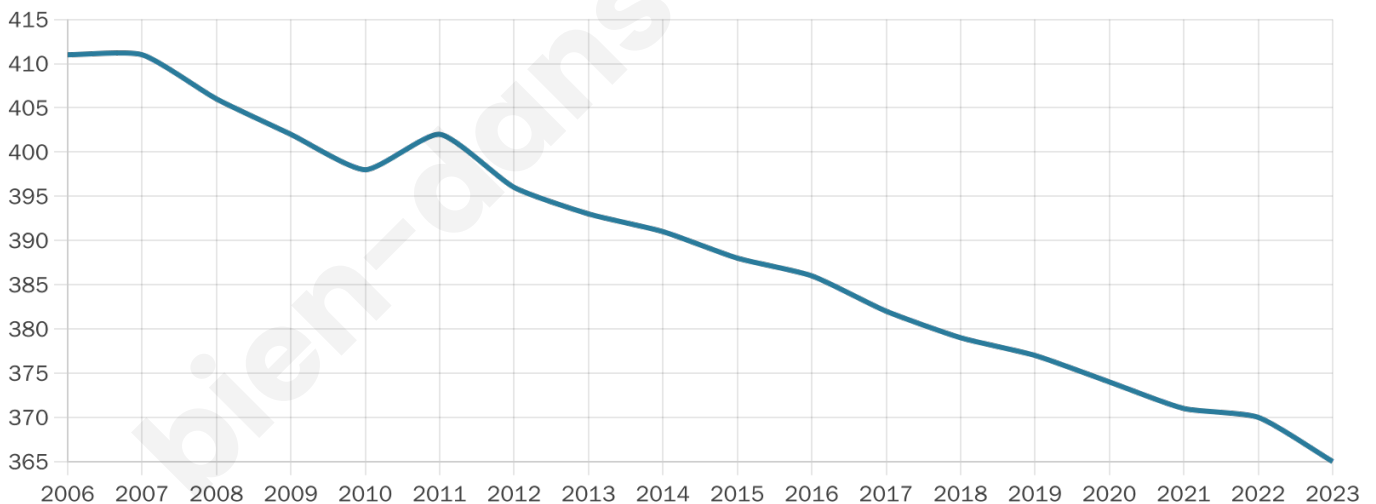
41 h/km²



Revenu moyen

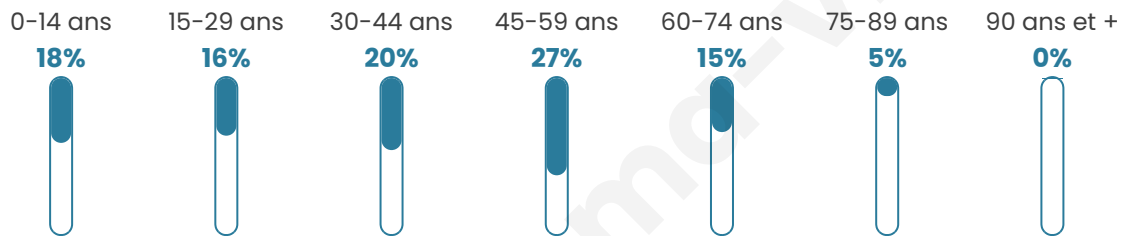
24 160 €/an

Evolution du nombre d'habitants

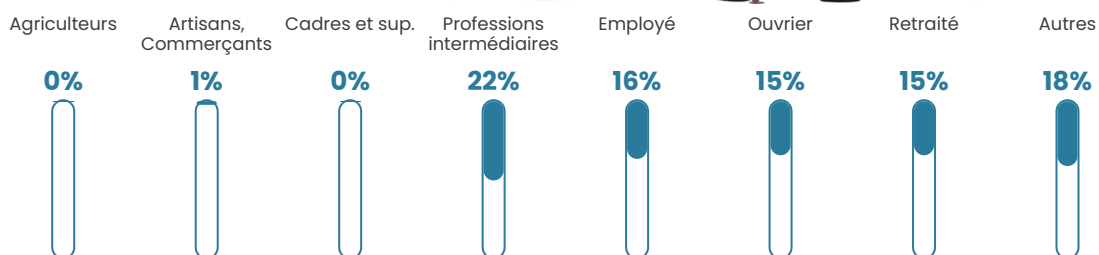


Sources : Institut national de la statistique et des études économiques (insee) selon Les dernières parutions officielles de 2024 portant sur les années 2020, 2021 et 2022.


Tranche d'âge




Activité professionnelle



Niveau de diplôme















Composition des ménages



Profils électoraux

Premier tour

	Marine LE PEN	38.62 %
	Emmanuel MACRON	26.02 %
	Jean-Luc MÉLENCHON	15.45 %
	Éric ZEMMOUR	6.10 %
	Jean LASSALLE	4.88 %
	Yannick JADOT	3.25 %
	Fabien ROUSSEL	2.44 %
	Anne HIDALGO	1.22 %
	Nicolas DUPONT-AIGNAN	1.22 %
	Valérie PÉCRESSE	0.81 %
	Nathalie ARTHAUD	0.00 %
	Philippe POUTOU	0.00 %



306 inscrits

Participation : 82.68%

Votes blancs : 0.79%

Votes nuls : 1.98%

Second tour

	Emmanuel MACRON	46,02 %
	Marine LE PEN	53,98 %

306 inscrits

Participation : 79.74%

Votes blancs : 5.33%

Votes nuls : 2.05%

Sécurité



Agressions physiques / sexuelles

0



Cambriolages

0



Vols / dégradations

0



Stupéfiants

0

Evolution du nombre d'infractions



Pour comparer

(en proportion du nombre d'habitants)



Sources : Bases statistiques communale, départementale et régionale de la délinquance enregistrée par la police et la gendarmerie nationales selon les dernières parutions officielles de 2025 portant sur l'année 2024 ([data.gouv](https://data.gouv.fr)).

Agressions physiques / sexuelles : Violences sexuelles, coups et blessures volontaires intrafamiliaux, coups et blessures volontaires, autres coups, blessures volontaires et vols violents sans arme.

Cambriolages : Cambriolages de logements.

Vols : Vols avec armes, vols d'accessoires sur véhicules, vols dans les véhicules, vols de véhicules, vols sans violence contre des personnes, destructions, dégradations volontaires et escroqueries.

Stupéfiants : Trafic de stupéfiants dont (AFD) et usage de stupéfiants.

Services à la population



Commerce

Hypermarché	X <u>Saint-Just-en-Chaussée</u> 10km
Supermarché	X <u>Estrées-Saint-Denis</u> 8km
Superette	X <u>Estrées-Saint-Denis</u> 8km
Boulangerie	X <u>La Neuville-Roy</u> 3km
Boucherie	X <u>La Neuville-Roy</u> 3km
Restaurant	X <u>Ravenel</u> 6km
Garage	X <u>Cressonsacq</u> 2km
Station-service	X <u>Moyvillers</u> 9km
Banque	X <u>Estrées-Saint-Denis</u> 8km
La poste	X <u>Cernoy</u> 3km
Coiffeur	1
Tabac	X <u>Saint-Just-en-Chaussée</u> 9km
Bars / discothèque	X <u>Lieuillers</u> 4km
Bibliothèque	X <u>Margny-sur-Matz</u> 18km
Cinéma	X <u>Clermont</u> 14km
Vétérinaire	X <u>Estrées-Saint-Denis</u> 8km



Santé

Pharmacie	X <u>La Neuville-Roy</u> 3km
Hôpital	X <u>Labruyère</u> 14km
Laboratoire d'analyses médicales	X <u>Estrées-Saint-Denis</u> 8km
Etablissement pour handicapé	X <u>Erquery</u> 9km
EHPA	X <u>Lieuillers</u> 4km
Médecin	1
Dentiste	X <u>Estrées-Saint-Denis</u> 8km
Chirurgien	X <u>Clermont</u> 14km
Dermatologue	X <u>Pont-Sainte-Maxence</u> 19km
Anesthésiste	X <u>Compiègne</u> 19km
Gastro-entérologue	X <u>Compiègne</u> 20km
Gynécologue	X <u>Clermont</u> 14km
Cancérologue	X <u>Compiègne</u> 20km
Neurologue	X <u>Compiègne</u> 19km
Ophthalmologue	X <u>Fitz-James</u> 12km
ORL	X <u>Compiègne</u> 20km
Cardiologue	X <u>Monchy-Saint-Éloi</u> 19km
Pédiatre	X <u>Liancourt</u> 16km
Pneumologue	X <u>Compiègne</u> 20km
Psychologue	X <u>Clermont</u> 14km
Radiologue	X <u>Cauffry</u> 18km
Rhumatologue	X <u>Compiègne</u> 20km
Sage-femme	1



Éducation

Crèche	1
Ecole maternelle Public	X <u>Cressonsacq</u> 1km
Ecole maternelle Privé	X <u>Amiens</u> 52km
Ecole primaire Public	X <u>La Neuville-Roy</u> 3km
Ecole primaire Privé	X <u>Clermont</u> 14km
Collège Public	X <u>Estrées-Saint-Denis</u> 8km
Collège Privé	X <u>Agnetz</u> 15km
Lycée Public	X <u>Airion</u> 11km
Lycée Privé	X <u>Estrées-Saint-Denis</u> 8km

Sources : Base Sirene des entreprises et de leurs établissements selon les dernières parutions officielles de 2025 portant sur l'année 2024 ([data.gouv](#)). Liste, localisation et tarifs des professionnels de santé selon les dernières parutions officielles de 2025 portant sur l'année 2024 ([opendatasoft](#)) et FINISS Extraction du Fichier des établissements selon les dernières parutions officielles de 2025 portant sur

l'année 2024 ([data.gouv](https://data.gouv.fr)). Adresse et géolocalisation des établissements d'enseignement du premier et second degrés selon les dernières parutions officielles de 2025 portant sur l'année 2024 ([data.education.gouv](https://data.education.gouv.fr))

bien-dans-ma-ville.fr

Villes autour de Pronleroy

Ville	Habitants	Superficie	Pop densité	Pop active	Taux chômage	Revenu moyen	Prix immobilier
Cressonsacq (1 avis)	435	6 km ²	73 h/km ²	54.3%	1.8%	25 550 €/an	1 921 €/m ²
La Neuville-Roy	897	12 km ²	75 h/km ²	50.6%	3.5%	24 700 €/an	1 941 €/m ²
Fouilleuse	143	2 km ²	72 h/km ²	60.8%	0.7%	26 170 €/an	1 592 €/m ²
Cernoy	288	4 km ²	72 h/km ²	56.3%	4.9%	25 010 €/an	1 689 €/m ²
Léglantiers	548	7 km ²	78 h/km ²	51.6%	5.1%	22 380 €/an	1 375 €/m ²
Lieuwillers (1 avis)	718	9 km ²	80 h/km ²	45.1%	3.1%	25 150 €/an	1 792 €/m ²
Grandvillers-aux-Bois	297	6 km ²	50 h/km ²	54.2%	7.7%	24 810 €/an	1 585 €/m ²
Rouvillers	277	11 km ²	25 h/km ²	51.6%	2.9%	26 310 €/an	1 574 €/m ²
Noroy (1 avis)	247	5 km ²	49 h/km ²	53%	4%	24 230 €/an	2 242 €/m ²
Montiers	392	7 km ²	56 h/km ²	57.1%	5.6%	25 640 €/an	1 588 €/m ²
Angivillers (1 avis)	155	6 km ²	26 h/km ²	55.5%	3.9%	23 830 €/an	2 031 €/m ²
Saint-Martin-aux-Bois	263	9 km ²	29 h/km ²	51.3%	4.6%	23 860 €/an	1 774 €/m ²
Erquinwillers	185	3 km ²	62 h/km ²	56.2%	5.9%	25 500 €/an	1 730 €/m ²
Cuignières	274	6 km ²	46 h/km ²	46.4%	2.6%	25 620 €/an	2 216 €/m ²
Bailleul-le-Soc	645	14 km ²	46 h/km ²	49.8%	4.8%	25 290 €/an	1 653 €/m ²

bien-dans-ma-ville.fr



Vous aimez votre ville ? Notez-la !

Et faites-nous part de vos remarques constructives



Avec

BIEN dans ma **VILLE** 