



Version web

Ville de Prondines

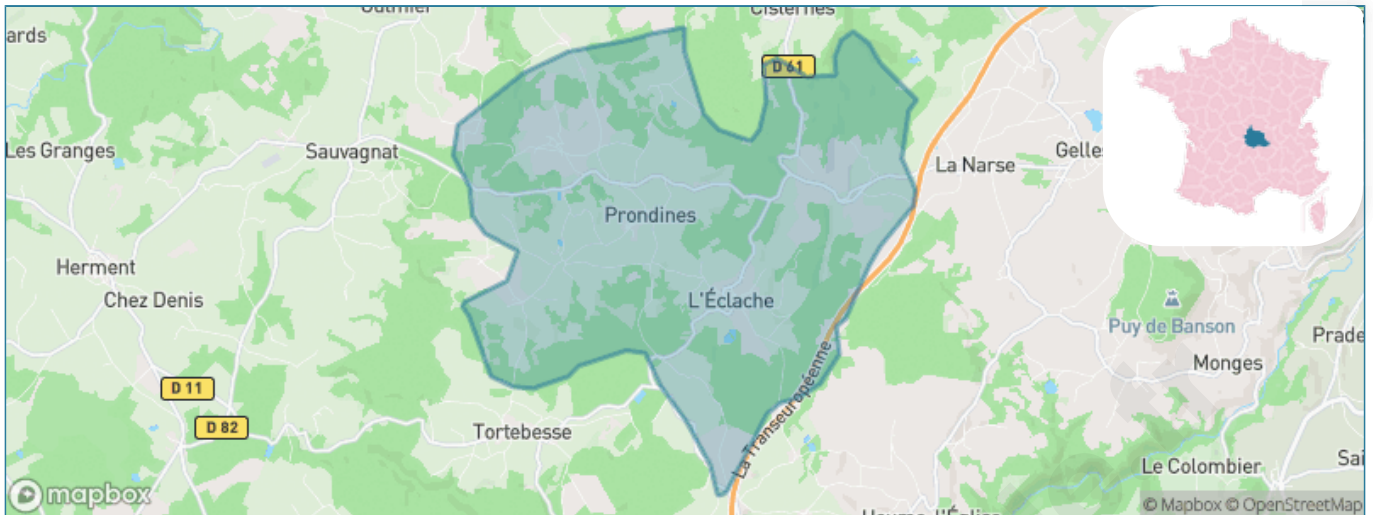
Présenté par

BIEN dans
ma **VILLE** 

Sommaire

Situation géographique	3
Statistiques sur la population	4
Evolution du nombre d'habitants	4
Tranche d'âge	5
<i>0-14 ans</i>	5
<i>15-29 ans</i>	5
<i>30-44 ans</i>	5
<i>45-59 ans</i>	5
<i>60-74 ans</i>	5
<i>75-89 ans</i>	5
<i>90 ans et +</i>	5
Activité professionnelle	5
<i>Agriculteurs</i>	5
<i>Artisans, Commerçants</i>	5
<i>Cadres et sup.</i>	5
<i>Professions intermédiaires</i>	5
<i>Employé</i>	5
<i>Ouvrier</i>	5
<i>Retraité</i>	5
<i>Autres</i>	5
Niveau de diplôme	6
<i>Sans diplôme ou CEP</i>	6
<i>Brevet, BEPC, DNB</i>	6
<i>CAP-BEP ou équivalent</i>	6
<i>BAC ou équivalent</i>	6
<i>BAC+2</i>	6
<i>BAC+3 ou +4</i>	6
<i>BAC+5 ou plus</i>	6
Composition des ménages	6
<i>Couple sans enfant</i>	6
<i>Couple avec enfant(s)</i>	6
<i>Famille monoparentale</i>	6
<i>Colocation / Autre</i>	6
<i>Personnes seules</i>	6
Profils électoraux	7
<i>Premier tour</i>	7
Sécurité	8
<i>Evolution du nombre d'infractions</i>	8
<i>Pour comparer</i>	9
Services à la population	10
<i>Commerce</i>	10
<i>Éducation</i>	10
<i>Villes autour de Prondines</i>	11

Situation géographique



i Informations clés

- **Région** : Auvergne-Rhône-Alpes
- **Département** : Puy-de-Dôme
- **Code postal** : 63470
- **Superficie** : 30 km²



PUY-DE-DÔME
LE DÉPARTEMENT

Statistiques sur la population



Nombre d'habitants

272



Age moyen

48 ans



Pop active

44.5%



Taux chômage

7.1%



Pop densité

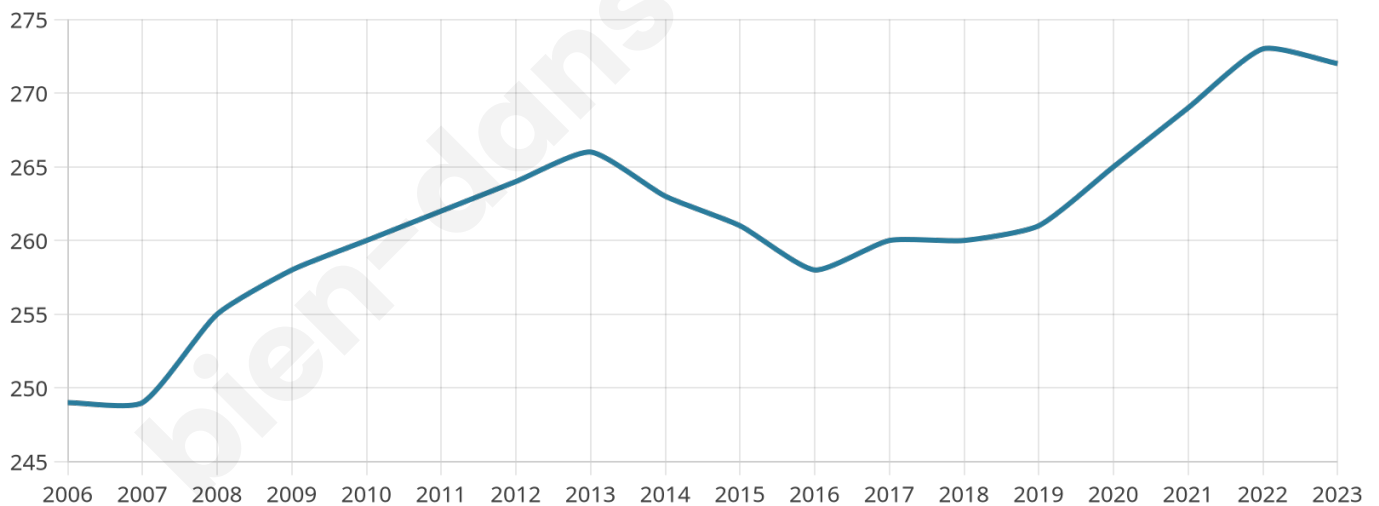
9 h/km²



Revenu moyen

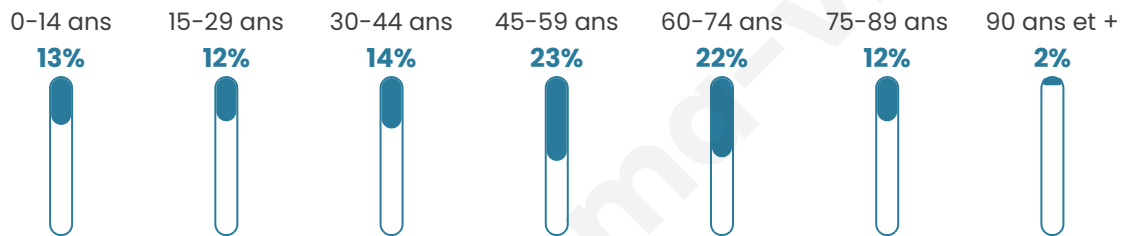
20 330 €/an

Evolution du nombre d'habitants

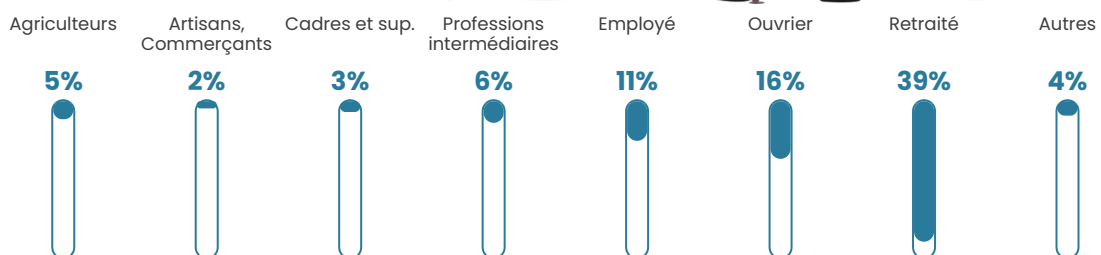


Sources : Institut national de la statistique et des études économiques (insee) selon Les dernières parutions officielles de 2024 portant sur les années 2020, 2021 et 2022.


Tranche d'âge




Activité professionnelle



Niveau de diplôme















Composition des ménages



Profils électoraux

Premier tour

	Emmanuel MACRON	22.39 %
	Marine LE PEN	22.39 %
	Jean-Luc MÉLENCHON	16.92 %
	Jean LASSALLE	16.42 %
	Fabien ROUSSEL	4.48 %
	Éric ZEMMOUR	4.48 %
	Valérie PÉCRESE	3.48 %
	Nathalie ARTHAUD	2.49 %
	Anne HIDALGO	2.49 %
	Nicolas DUPONT- AIGNAN	2.49 %
	Yannick JADOT	1.49 %
	Philippe POUTOU	0.50 %



267 inscrits

Participation : 77.53%

Votes blancs : 1.93%

Votes nuls : 0.97%

Second tour

	Emmanuel MACRON	52,87 %
	Marine LE PEN	47,13 %

268 inscrits

Participation : 75.75%

Votes blancs : 10.34%

Votes nuls : 3.94%

Sécurité



Agressions physiques / sexuelles

0



Cambriolages

0



Vols / dégradations

0



Stupéfiants

0

Evolution du nombre d'infractions



Pour comparer

(en proportion du nombre d'habitants)

Ville Département Région



Sources : Bases statistiques communale, départementale et régionale de la délinquance enregistrée par la police et la gendarmerie nationales selon les dernières parutions officielles de 2025 portant sur l'année 2024 ([data.gouv](https://data.gouv.fr)).

Agressions physiques / sexuelles : Violences sexuelles, coups et blessures volontaires intrafamiliaux, coups et blessures volontaires, autres coups, blessures volontaires et vols violents sans arme.

Cambriolages : Cambriolages de logements.

Vols : Vols avec armes, vols d'accessoires sur véhicules, vols dans les véhicules, vols de véhicules, vols sans violence contre des personnes, destructions, dégradations volontaires et escroqueries.

Stupéfiants : Trafic de stupéfiants dont (AFD) et usage de stupéfiants.

Services à la population



Commerce

Hypermarché	X Ceyrat 30km
Supermarché	X Pontaumur 11km
Superette	X Gelles 6km
Boulangerie	X Gelles 6km
Boucherie	X Gelles 6km
Restaurant	X Gelles 6km
Garage	X Gelles 5km
Station-service	X La Goutelle 10km
Banque	X Pontaumur 11km
La poste	X La Bourboule 20km
Coiffeur	2
Tabac	X Rochefort-Montagne 13km
Bars / discothèque	1
Bibliothèque	X La Bourboule 20km
Cinéma	X La Bourboule 21km
Vétérinaire	X Pontaumur 11km



Santé

Pharmacie	X Gelles 8km
Hôpital	X Mont-Dore 23km
Laboratoire d'analyses médicales	X Chamalières 29km
Etablissement pour handicapé	X Rochefort-Montagne 13km
EHPA	X Pontaumur 11km
Médecin	X Gelles 6km
Dentiste	X Pontaumur 11km
Chirurgien	X Ceyrat 30km
Dermatologue	X Mont-Dore 23km
Anesthésiste	X Beaumont 30km
Gastro-entérologue	X Beaumont 30km
Gynécologue	X Beaumont 30km
Cancérologue	X Clermont-Ferrand 33km
Neurologue	X Clermont-Ferrand 31km
Ophthalmologue	X Chamalières 30km
ORL	X Ceyrat 30km
Cardiologue	X Chamalières 30km
Pédiatre	X Muroi 30km
Pneumologue	X Chamalières 30km
Psychologue	X Durtol 28km
Radiologue	X Beaumont 30km
Rhumatologue	X Clermont-Ferrand 31km
Sage-femme	X Pontgibaud 15km



Éducation

Crèche	X Olby 14km
Ecole maternelle Public	X Cisternes-la-Forêt 5km
Ecole maternelle Privé	X Montbrison 109km
Ecole primaire Public	X Cisternes-la-Forêt 3km
Ecole primaire Privé	X Chapdes-Beaufort 20km
Collège Public	X Pontaumur 11km
Collège Privé	X Orcines 26km
Lycée Public	X Pontaumur 11km
Lycée Privé	X Chamalières 30km

Sources : Base Sirene des entreprises et de leurs établissements selon les dernières parutions officielles de 2025 portant sur l'année 2024 ([data.gouv](#)). Liste, localisation et tarifs des professionnels de santé selon les dernières parutions officielles de 2025 portant sur l'année 2024 ([opendatasoft](#)) et FINISS Extraction du Fichier des établissements selon les dernières parutions officielles de 2025 portant sur l'année 2024 ([data.gouv](#)). Adresse et géolocalisation des établissements d'enseignement du premier et second degrés selon les dernières parutions officielles de 2025 portant sur l'année 2024 ([data.education.gouv](#))

Villes autour de Prondines

Ville	Habitants	Superficie	Pop densité	Pop active	Taux chômage	Revenu moyen	Prix immobilier
Cisternes-la-Forêt (1 avis)	443	33 km ²	13 h/km ²	47%	2.3%	20 840 €/an	1 464 €/m ²
Puy-Saint-Gulmier	135	20 km ²	7 h/km ²	43%	3%	17 240 €/an	484 €/m ²
Tortebesse (1 avis)	80	11 km ²	7 h/km ²	47.5%	3.8%	NC	NC
Sauvagnat	143	24 km ²	6 h/km ²	49%	2.1%	18 530 €/an	782 €/m ²
Saint-Hilaire-les-Monges	83	10 km ²	8 h/km ²	55.4%	2.4%	NC	850 €/m ²
Gelles	921	47 km ²	20 h/km ²	46.6%	3.8%	20 350 €/an	1 169 €/m ²
Heume-l'Église	113	15 km ²	8 h/km ²	40.7%	5.3%	21 750 €/an	1 156 €/m ²
Briffons	267	40 km ²	7 h/km ²	46.8%	2.6%	18 250 €/an	667 €/m ²
Combrailles	212	20 km ²	11 h/km ²	48.6%	2.4%	19 650 €/an	751 €/m ²
Herment	277	9 km ²	31 h/km ²	39.7%	4.3%	20 810 €/an	428 €/m ²
La Goutelle	609	24 km ²	25 h/km ²	49.4%	3.9%	22 040 €/an	1 343 €/m ²
Saint-Germain-près-Herment	60	16 km ²	4 h/km ²	46.7%	3.3%	NC	NC
Saint-Étienne-des-Champs	125	23 km ²	5 h/km ²	44%	0.8%	17 340 €/an	948 €/m ²
Lastic	98	17 km ²	6 h/km ²	43.9%	4.1%	16 770 €/an	643 €/m ²
Pontaurmur	670	13 km ²	52 h/km ²	34.8%	3.7%	21 380 €/an	1 042 €/m ²

bien-dans-ma-ville.fr



Vous aimez votre ville ? Notez-la !

Et faites-nous part de vos remarques constructives



Avec

BIEN dans ma **VILLE** 