



Version web

# Ville de Proix

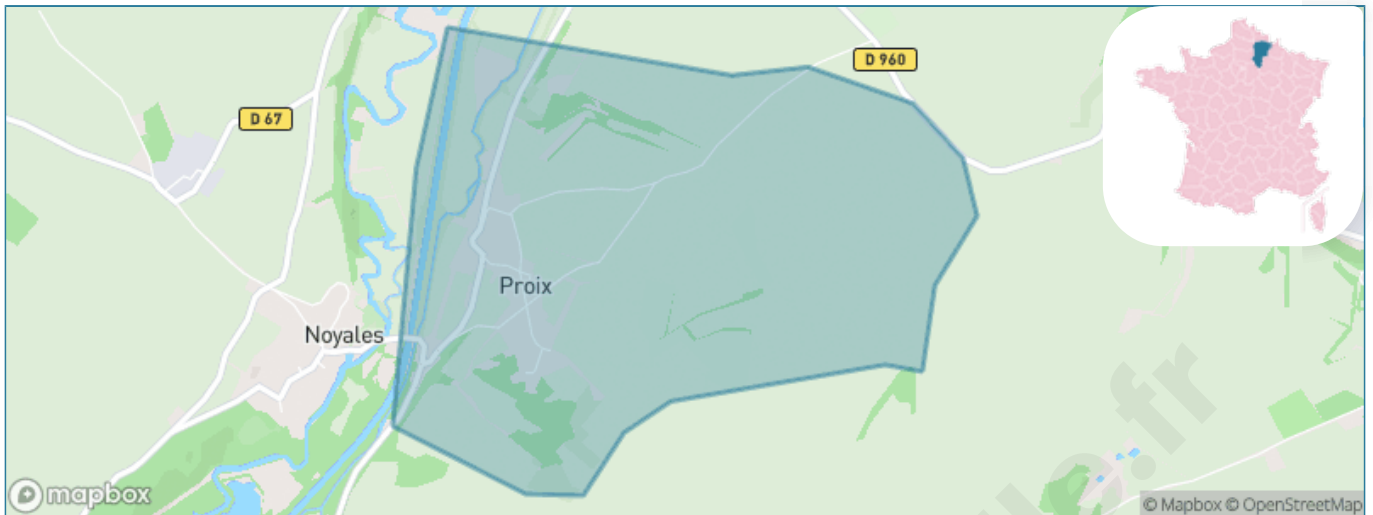
Présenté par

**BIEN** dans  
ma **VILLE** 

# Sommaire

Situation géographique .....	3
Statistiques sur la population .....	4
Evolution du nombre d'habitants .....	4
Tranche d'âge .....	5
0-14 ans .....	5
15-29 ans .....	5
30-44 ans .....	5
45-59 ans .....	5
60-74 ans .....	5
75-89 ans .....	5
90 ans et + .....	5
Activité professionnelle .....	5
Agriculteurs .....	5
Artisans, Commerçants .....	5
Cadres et sup. ....	5
Professions intermédiaires .....	5
Employé .....	5
Ouvrier .....	5
Retraité .....	5
Autres .....	5
Niveau de diplôme .....	6
Sans diplôme ou CEP .....	6
Brevet, BEPC, DNB .....	6
CAP-BEP ou équivalent .....	6
BAC ou équivalent .....	6
BAC+2 .....	6
BAC+3 ou +4 .....	6
BAC+5 ou plus .....	6
Composition des ménages .....	6
Couple sans enfant .....	6
Couple avec enfant(s) .....	6
Famille monoparentale .....	6
Colocation / Autre .....	6
Personnes seules .....	6
Profils électoraux .....	7
Premier tour .....	7
Sécurité .....	8
Evolution du nombre d'infractions .....	8
Pour comparer .....	9
Services à la population .....	10
Commerce .....	10
Éducation .....	10
Villes autour de Proix .....	11

# Situation géographique



## i Informations clés

- **Région** : Hauts-de-France
- **Département** : Aisne
- **Code postal** : 02120
- **Superficie** : 3 km<sup>2</sup>



# Statistiques sur la population



Nombre d'habitants

**146**



Age moyen

**42 ans**



Pop active

**43.2%**



Taux chômage

**16.3%**



Pop densité

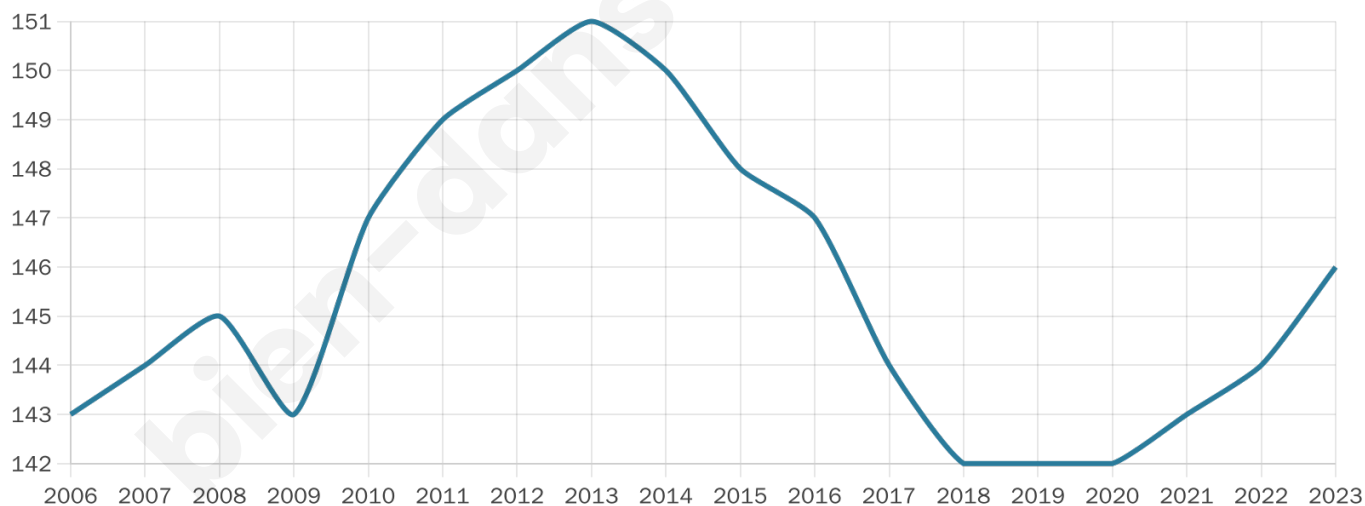
**49 h/km<sup>2</sup>**



Revenu moyen

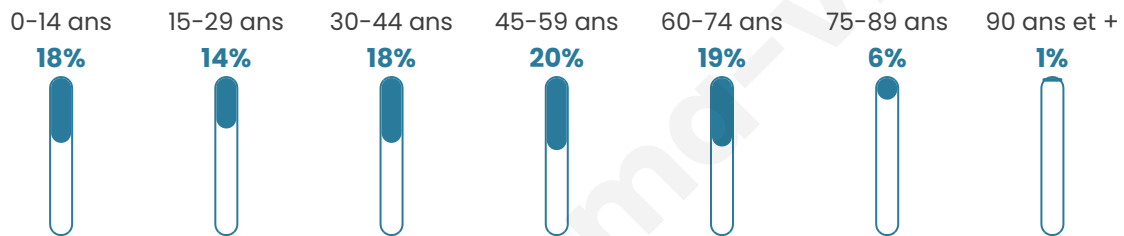
**21 870 €/an**

## Evolution du nombre d'habitants

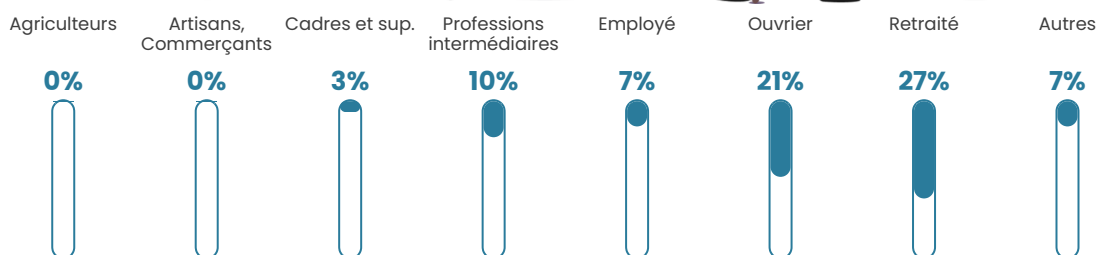


Sources : Institut national de la statistique et des études économiques (insee) selon Les dernières parutions officielles de 2024 portant sur les années 2020, 2021 et 2022.

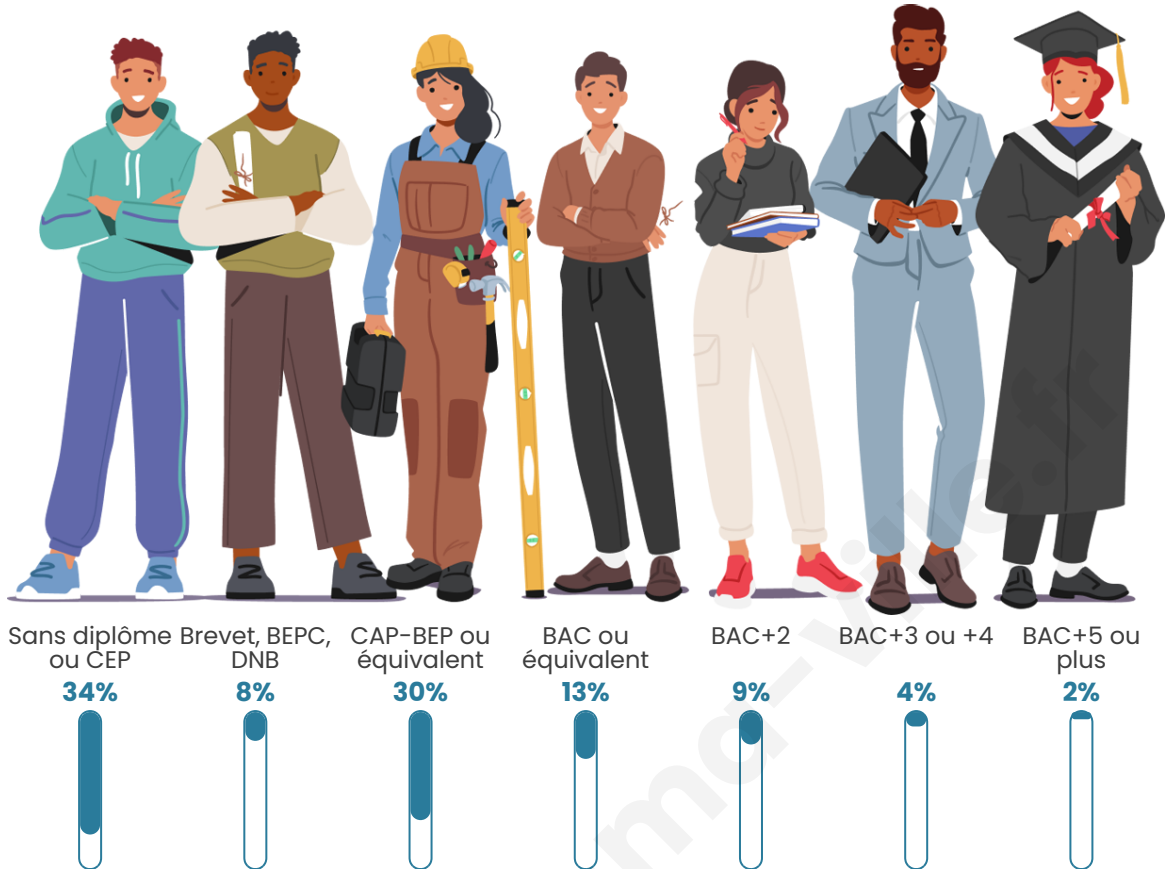
## Tranche d'âge



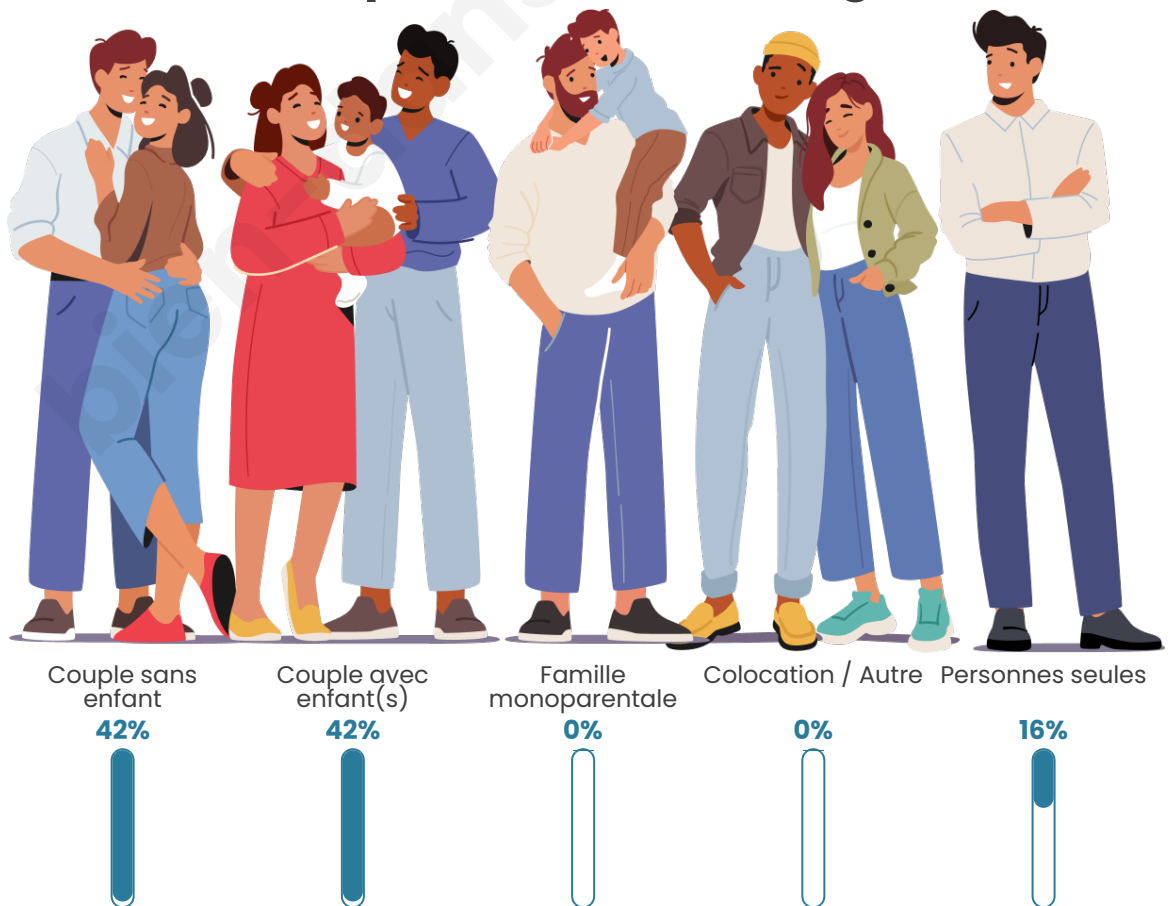
## Activité professionnelle



## Niveau de diplôme



## Composition des ménages



# Profils électoraux

## Premier tour

	Marine LE PEN	63.04 %
	Jean-Luc MÉLENCHON	13.04 %
	Emmanuel MACRON	9.78 %
	Éric ZEMMOUR	4.35 %
	Philippe POUTOU	3.26 %
	Jean LASSALLE	2.17 %
	Valérie PÉCRESSE	2.17 %
	Anne HIDALGO	1.09 %
	Nicolas DUPONT-AIGNAN	1.09 %
	Nathalie ARTHAUD	0.00 %
	Fabien ROUSSEL	0.00 %
	Yannick JADOT	0.00 %



### 127 inscrits

Participation : 74.02%

Votes blancs : 2.13%

Votes nuls : 0.00%

## Second tour

	Emmanuel MACRON	14,14 %
	Marine LE PEN	85,86 %

### 127 inscrits

Participation : 80.31%

Votes blancs : 2.94%

Votes nuls : 0%

# Sécurité



Agressions physiques / sexuelles

0



Cambriolages

0



Vols / dégradations

0



Stupéfiants

0

## Evolution du nombre d'infractions



## Pour comparer

(en proportion du nombre d'habitants)



Sources : Bases statistiques communale, départementale et régionale de la délinquance enregistrée par la police et la gendarmerie nationales selon les dernières parutions officielles de 2025 portant sur l'année 2024 ([data.gouv](https://data.gouv.fr)).

Agressions physiques / sexuelles : Violences sexuelles, coups et blessures volontaires intrafamiliaux, coups et blessures volontaires, autres coups, blessures volontaires et vols violents sans arme.

Cambriolages : Cambriolages de logements.

Vols : Vols avec armes, vols d'accessoires sur véhicules, vols dans les véhicules, vols de véhicules, vols sans violence contre des personnes, destructions, dégradations volontaires et escroqueries.

Stupéfiants : Trafic de stupéfiants dont (AFD) et usage de stupéfiants.

# Services à la population



## Commerce

Hypermarché	X <u>Harly</u> 19km
Supermarché	X <u>Guise</u> 4km
Superette	X <u>Guise</u> 4km
Boulangerie	X <u>Macquigny</u> 2km
Boucherie	X <u>Guise</u> 4km
Restaurant	X <u>Macquigny</u> 3km
Garage	X <u>Guise</u> 4km
Station-service	X <u>Guise</u> 5km
Banque	X <u>Guise</u> 4km
La poste	X <u>Guise</u> 4km
Coiffeur	X <u>Vadencourt</u> 2km
Tabac	X <u>Boué</u> 16km
Bars / discothèque	X <u>Noyales</u> 1km
Bibliothèque	X <u>Saint-Quentin</u> 21km
Cinéma	X <u>Guise</u> 4km
Vétérinaire	X <u>Guise</u> 4km



## Santé

Pharmacie	X <u>Guise</u> 4km
Hôpital	X <u>Guise</u> 5km
Laboratoire d'analyses médicales	X <u>Guise</u> 4km
Etablissement pour handicapé	X <u>Guise</u> 4km
EHPA	X <u>Guise</u> 5km
Médecin	X <u>Guise</u> 4km
Dentiste	X <u>Guise</u> 4km
Chirurgien	X <u>Guise</u> 4km
Dermatologue	X <u>Saint-Quentin</u> 19km
Anesthésiste	X <u>Saint-Quentin</u> 19km
Gastro-entérologue	X <u>Saint-Quentin</u> 19km
Gynécologue	X <u>Saint-Quentin</u> 20km
Cancérologue	X <u>Saint-Quentin</u> 19km
Neurologue	X <u>Origny-Sainte-Benoite</u> 9km
Ophthalmologue	X <u>Saint-Quentin</u> 21km
ORL	X <u>Saint-Quentin</u> 19km
Cardiologue	X <u>Saint-Quentin</u> 21km
Pédiatre	X <u>Saint-Quentin</u> 21km
Pneumologue	X <u>Saint-Quentin</u> 21km
Psychologue	X <u>Guise</u> 4km
Radiologue	X <u>Saint-Quentin</u> 19km
Rhumatologue	X <u>Saint-Quentin</u> 19km
Sage-femme	X <u>Guise</u> 4km



## Éducation

Crèche	X <u>Agny</u> 9km
Ecole maternelle Public	X <u>Guise</u> 5km
Ecole maternelle Privé	X <u>Soissons</u> 61km
Ecole primaire Public	X <u>Macquigny</u> 2km
Ecole primaire Privé	X <u>Guise</u> 4km
Collège Public	X <u>Guise</u> 5km
Collège Privé	X <u>Guise</u> 4km
Lycée Public	X <u>Guise</u> 5km
Lycée Privé	X <u>Le Hérie-la-Viéville</u> 10km

Sources : Base Sirene des entreprises et de leurs établissements selon les dernières parutions officielles de 2025 portant sur l'année 2024 ([data.gouv](#)). Liste, localisation et tarifs des professionnels de santé selon les dernières parutions officielles de 2025 portant sur l'année 2024 ([opendatasoft](#)) et FINESS Extraction du Fichier des établissements selon les dernières parutions officielles de 2025 portant sur l'année 2024 ([data.gouv](#)). Adresse et géolocalisation des établissements d'enseignement du premier et second degrés selon les dernières parutions officielles de 2025 portant sur l'année 2024 ([data.education.gouv](#))

## Villes autour de Proix

Ville	Habitants	Superficie	Pop densité	Pop active	Taux chômage	Revenu moyen	Prix immobilier
Noyales	132	7 km <sup>2</sup>	19 h/km <sup>2</sup>	50.8%	11.4%	19 860 €/an	380 €/m <sup>2</sup>
Macquigny	357	20 km <sup>2</sup>	18 h/km <sup>2</sup>	45.9%	10.1%	18 980 €/an	1 139 €/m <sup>2</sup>
Vadencourt	505	12 km <sup>2</sup>	42 h/km <sup>2</sup>	45.9%	12.1%	18 780 €/an	1 568 €/m <sup>2</sup>
Grand-Verly	124	3 km <sup>2</sup>	41 h/km <sup>2</sup>	44.4%	8.1%	19 860 €/an	1 224 €/m <sup>2</sup>
Aisonville-et-Bernoville	259	8 km <sup>2</sup>	32 h/km <sup>2</sup>	47.9%	6.9%	21 910 €/an	2 278 €/m <sup>2</sup>
Grougis	304	11 km <sup>2</sup>	28 h/km <sup>2</sup>	46.1%	9.2%	20 440 €/an	768 €/m <sup>2</sup>
Guise (5 avis)	4 490	16 km <sup>2</sup>	281 h/km <sup>2</sup>	39.1%	11.3%	17 320 €/an	933 €/m <sup>2</sup>
Lesquielles-Saint-Germain	754	16 km <sup>2</sup>	47 h/km <sup>2</sup>	46.7%	10.9%	19 450 €/an	676 €/m <sup>2</sup>
Hauteville	189	7 km <sup>2</sup>	27 h/km <sup>2</sup>	41.3%	7.4%	23 470 €/an	600 €/m <sup>2</sup>
Montigny-en-Arrouaise	317	9 km <sup>2</sup>	35 h/km <sup>2</sup>	47.6%	6.6%	21 250 €/an	1 140 €/m <sup>2</sup>
Bernot	431	16 km <sup>2</sup>	27 h/km <sup>2</sup>	46.4%	7.4%	22 110 €/an	829 €/m <sup>2</sup>
Tupigny	341	12 km <sup>2</sup>	28 h/km <sup>2</sup>	39.9%	10.9%	18 950 €/an	544 €/m <sup>2</sup>
Flavigny-le-Grand-et-Beaurain	420	13 km <sup>2</sup>	32 h/km <sup>2</sup>	46.7%	6.2%	21 670 €/an	589 €/m <sup>2</sup>
Petit-Verly	155	5 km <sup>2</sup>	31 h/km <sup>2</sup>	45.8%	3.9%	22 480 €/an	921 €/m <sup>2</sup>
Seboncourt (1 avis)	1 087	11 km <sup>2</sup>	99 h/km <sup>2</sup>	41.1%	5.6%	21 160 €/an	1 049 €/m <sup>2</sup>

bien-dans-ma-ville.fr



# Vous aimez votre ville ? Notez-la !

Et faites-nous part de vos remarques constructives



Avec

**BIEN** dans  
ma **VILLE** 