



Version web

# Ville de Proisy

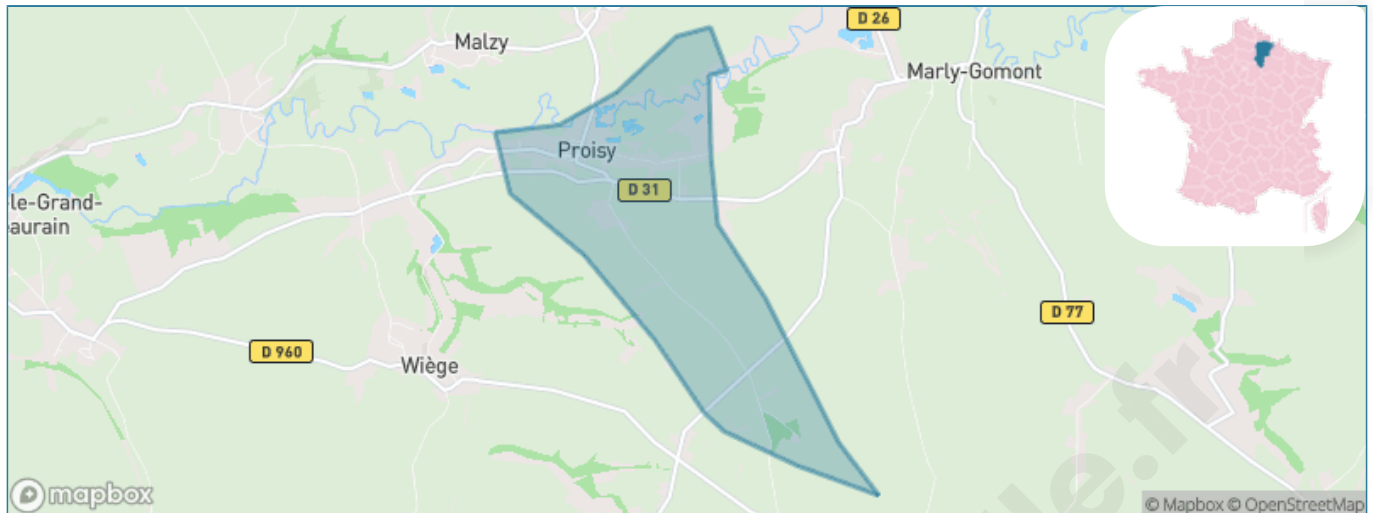
Présenté par

**BIEN** dans  
ma **VILLE** 

# Sommaire

Situation géographique .....	3
Statistiques sur la population .....	4
Evolution du nombre d'habitants .....	4
Tranche d'âge .....	5
0-14 ans .....	5
15-29 ans .....	5
30-44 ans .....	5
45-59 ans .....	5
60-74 ans .....	5
75-89 ans .....	5
90 ans et + .....	5
Activité professionnelle .....	5
Agriculteurs .....	5
Artisans, Commerçants .....	5
Cadres et sup. ....	5
Professions intermédiaires .....	5
Employé .....	5
Ouvrier .....	5
Retraité .....	5
Autres .....	5
Niveau de diplôme .....	6
Sans diplôme ou CEP .....	6
Brevet, BEPC, DNB .....	6
CAP-BEP ou équivalent .....	6
BAC ou équivalent .....	6
BAC+2 .....	6
BAC+3 ou +4 .....	6
BAC+5 ou plus .....	6
Composition des ménages .....	6
Couple sans enfant .....	6
Couple avec enfant(s) .....	6
Famille monoparentale .....	6
Colocation / Autre .....	6
Personnes seules .....	6
Profils électoraux .....	7
Premier tour .....	7
Sécurité .....	8
Evolution du nombre d'infractions .....	8
Pour comparer .....	9
Services à la population .....	10
Commerce .....	10
Éducation .....	10
Villes autour de Proisy .....	11

# Situation géographique



## i Informations clés

- **Région** : Hauts-de-France
- **Département** : Aisne
- **Code postal** : 02120
- **Superficie** : 5 km<sup>2</sup>



Région  
Hauts-de-France

**AISNE.com**  
LE DÉPARTEMENT

# Statistiques sur la population



Nombre d'habitants

**276**



Age moyen

**47 ans**



Pop active

**37%**



Taux chômage

**8.2%**



Pop densité

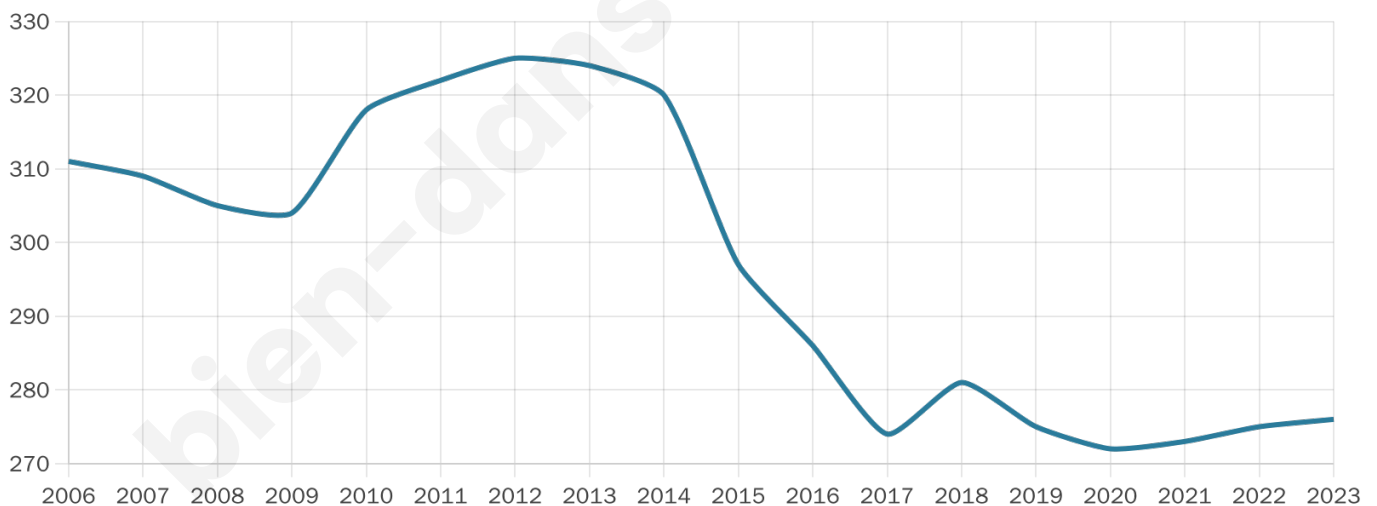
**55 h/km<sup>2</sup>**



Revenu moyen

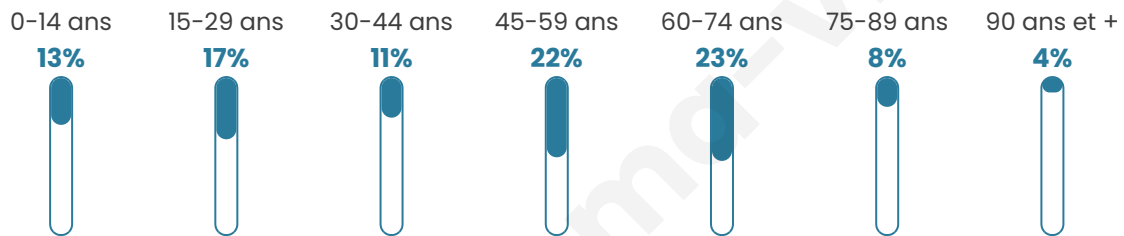
**22 140 €/an**

## Evolution du nombre d'habitants

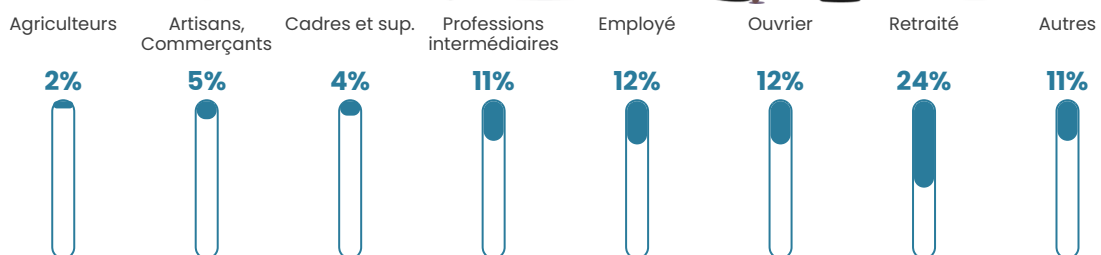


Sources : Institut national de la statistique et des études économiques (insee) selon Les dernières parutions officielles de 2024 portant sur les années 2020, 2021 et 2022.


## Tranche d'âge




## Activité professionnelle



## Niveau de diplôme















## Composition des ménages



# Profils électoraux



## Premier tour

	Marine LE PEN	39.87 %
	Emmanuel MACRON	20.89 %
	Éric ZEMMOUR	10.76 %
	Jean-Luc MÉLENCHON	6.33 %
	Fabien ROUSSEL	5.06 %
	Jean LASSALLE	5.06 %
	Anne HIDALGO	3.16 %
	Yannick JADOT	3.16 %
	Valérie PÉCRESSE	2.53 %
	Philippe POUTOU	1.90 %
	Nicolas DUPONT- AIGNAN	1.27 %
	Nathalie ARTHAUD	0.00 %

### 200 inscrits

Participation : 80%  
Votes blancs : 0.63%  
Votes nuls : 0.63%

## Second tour

	Emmanuel MACRON	34,25 %
	Marine LE PEN	65,75 %

### 200 inscrits

Participation : 77%  
Votes blancs : 1.95%  
Votes nuls : 3.25%

# Sécurité



Agressions physiques / sexuelles

0



Cambriolages

0



Vols / dégradations

0



Stupéfiants

0

## Evolution du nombre d'infractions



## Pour comparer

(en proportion du nombre d'habitants)



Sources : Bases statistiques communale, départementale et régionale de la délinquance enregistrée par la police et la gendarmerie nationales selon les dernières parutions officielles de 2025 portant sur l'année 2024 ([data.gouv](https://data.gouv.fr)).

Agressions physiques / sexuelles : Violences sexuelles, coups et blessures volontaires intrafamiliaux, coups et blessures volontaires, autres coups, blessures volontaires et vols violents sans arme.

Cambriolages : Cambriolages de logements.

Vols : Vols avec armes, vols d'accessoires sur véhicules, vols dans les véhicules, vols de véhicules, vols sans violence contre des personnes, destructions, dégradations volontaires et escroqueries.

Stupéfiants : Trafic de stupéfiants dont (AFD) et usage de stupéfiants.

# Services à la population



## Commerce

Hypermarché	X <a href="#">Buire</a> 23km
Supermarché	X <a href="#">Guise</a> 6km
Superette	X <a href="#">Crupilly</a> 4km
Boulangerie	X <a href="#">Marly-Gomont</a> 4km
Boucherie	X <a href="#">Guise</a> 6km
Restaurant	X <a href="#">Marly-Gomont</a> 4km
Garage	X <a href="#">Romery</a> 1km
Station-service	X <a href="#">Guise</a> 7km
Banque	X <a href="#">Guise</a> 7km
La poste	X <a href="#">Guise</a> 7km
Coiffeur	X <a href="#">Malzy</a> 1km
Tabac	X <a href="#">Boué</a> 13km
Bars / discothèque	X <a href="#">Guise</a> 6km
Bibliothèque	X <a href="#">Avesnes-sur-Helpe</a> 28km
Cinéma	X <a href="#">Guise</a> 8km
Vétérinaire	X <a href="#">Wiège-Faty</a> 2km



## Santé

Pharmacie	X <a href="#">Marly-Gomont</a> 4km
Hôpital	X <a href="#">Guise</a> 7km
Laboratoire d'analyses médicales	X <a href="#">Guise</a> 8km
Etablissement pour handicapé	<b>2</b>
EHPA	X <a href="#">La Vallée-au-Blé</a> 6km
Médecin	X <a href="#">Marly-Gomont</a> 4km
Dentiste	X <a href="#">Guise</a> 8km
Chirurgien	X <a href="#">Guise</a> 8km
Dermatologue	X <a href="#">Vervins</a> 14km
Anesthésiste	X <a href="#">Wignehies</a> 24km
Gastro-entérologue	X <a href="#">Wignehies</a> 25km
Gynécologue	X <a href="#">Vervins</a> 15km
Cancérologue	X <a href="#">Saint-Quentin</a> 31km
Neurologue	X <a href="#">Origny-Sainte-Benoite</a> 18km
Ophtalmologue	X <a href="#">Wignehies</a> 25km
ORL	X <a href="#">Wignehies</a> 25km
Cardiologue	X <a href="#">Wignehies</a> 25km
Pédiatre	X <a href="#">Saint-Quentin</a> 33km
Pneumologue	X <a href="#">Wignehies</a> 25km
Psychologue	X <a href="#">Guise</a> 8km
Radiologue	X <a href="#">Le Nouvion-en-Thiérache</a> 13km
Rhumatologue	X <a href="#">Saint-Quentin</a> 31km
Sage-femme	X <a href="#">Marly-Gomont</a> 4km



## Éducation

Crèche	X <a href="#">Agnly</a> 11km
Ecole maternelle Public	X <a href="#">Audigny</a> 7km
Ecole maternelle Privé	X <a href="#">Soissons</a> 65km
Ecole primaire Public	X <a href="#">Monceau-sur-Oise</a> 3km
Ecole primaire Privé	X <a href="#">Guise</a> 8km
Collège Public	X <a href="#">Guise</a> 7km
Collège Privé	X <a href="#">Guise</a> 8km
Lycée Public	X <a href="#">Guise</a> 7km
Lycée Privé	X <a href="#">Le Hérie-la-Viéville</a> 10km

Sources : Base Sirene des entreprises et de leurs établissements selon les dernières parutions officielles de 2025 portant sur l'année 2024 ([data.gouv](#)). Liste, localisation et tarifs des professionnels de santé selon les dernières parutions officielles de 2025 portant sur l'année 2024 ([opendatasoft](#)) et FINISS Extraction du Fichier des établissements selon les dernières parutions officielles de 2025 portant sur l'année 2024 ([data.gouv](#)). Adresse et géolocalisation des établissements d'enseignement du premier et second degrés selon les dernières parutions officielles de 2025 portant sur l'année 2024 ([data.education.gouv](#))

## Villes autour de Proisy

Ville	Habitants	Superficie	Pop densité	Pop active	Taux chômage	Revenu moyen	Prix immobilier
Romery	83	4 km <sup>2</sup>	21 h/km <sup>2</sup>	38.6%	2.4%	NC	1 211 €/m <sup>2</sup>
Malzy	178	10 km <sup>2</sup>	18 h/km <sup>2</sup>	51.7%	3.4%	22 820 €/an	842 €/m <sup>2</sup>
Wiège-Faty	179	7 km <sup>2</sup>	26 h/km <sup>2</sup>	52.5%	8.9%	20 090 €/an	1 200 €/m <sup>2</sup>
Crupilly	64	3 km <sup>2</sup>	21 h/km <sup>2</sup>	46.9%	3.1%	NC	NC
Monceau-sur-Oise	132	5 km <sup>2</sup>	26 h/km <sup>2</sup>	44.7%	6.1%	23 550 €/an	673 €/m <sup>2</sup>
Chigny	140	10 km <sup>2</sup>	14 h/km <sup>2</sup>	42.9%	3.6%	20 520 €/an	1 429 €/m <sup>2</sup>
Villers-lès-Guise	166	8 km <sup>2</sup>	21 h/km <sup>2</sup>	42.2%	4.2%	21 620 €/an	814 €/m <sup>2</sup>
Le Sourd	155	7 km <sup>2</sup>	22 h/km <sup>2</sup>	52.3%	5.2%	21 020 €/an	772 €/m <sup>2</sup>
Marly-Gomont (1 avis)	483	12 km <sup>2</sup>	40 h/km <sup>2</sup>	40.6%	7.9%	18 610 €/an	919 €/m <sup>2</sup>
Flavigny-le-Grand-et-Beaurain	420	13 km <sup>2</sup>	32 h/km <sup>2</sup>	46.7%	6.2%	21 670 €/an	589 €/m <sup>2</sup>
Englancourt	122	8 km <sup>2</sup>	15 h/km <sup>2</sup>	48.4%	5.7%	22 940 €/an	992 €/m <sup>2</sup>
La Vallée-au-Blé	355	5 km <sup>2</sup>	71 h/km <sup>2</sup>	40%	5.9%	18 530 €/an	792 €/m <sup>2</sup>
Lavaqueresse	203	4 km <sup>2</sup>	51 h/km <sup>2</sup>	44.8%	5.4%	20 140 €/an	1 097 €/m <sup>2</sup>
Erloy	98	7 km <sup>2</sup>	14 h/km <sup>2</sup>	48%	9.2%	NC	463 €/m <sup>2</sup>
Colonfay	71	3 km <sup>2</sup>	24 h/km <sup>2</sup>	32.4%	4.2%	NC	NC

bien-dans-ma-ville.fr



# **Vous aimez votre ville ? Notez-la !**

Et faites-nous part de vos remarques constructives



Avec

**BIEN** dans ma **VILLE** 