



Version web

Ville de Privezac

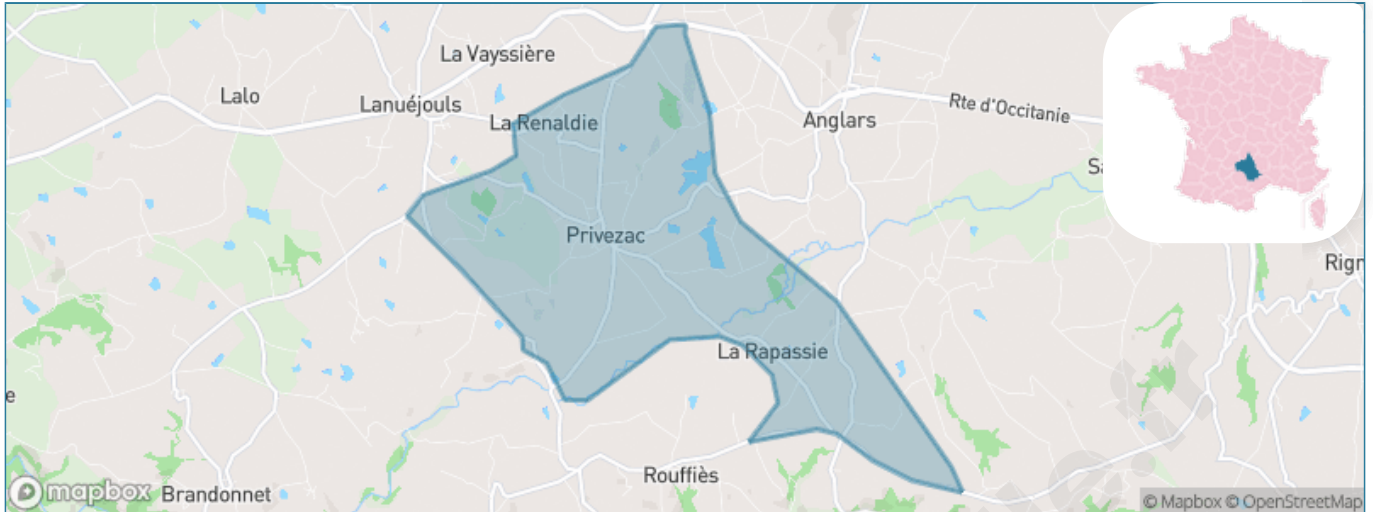
Présenté par

BIEN dans
ma **VILLE** 

Sommaire

Situation géographique	3
Statistiques sur la population	4
Evolution du nombre d'habitants	4
Tranche d'âge	5
0-14 ans	5
15-29 ans	5
30-44 ans	5
45-59 ans	5
60-74 ans	5
75-89 ans	5
90 ans et +	5
Activité professionnelle	5
Agriculteurs	5
Artisans, Commerçants	5
Cadres et sup.	5
Professions intermédiaires	5
Employé	5
Ouvrier	5
Retraité	5
Autres	5
Niveau de diplôme	6
Sans diplôme ou CEP	6
Brevet, BEPC, DNB	6
CAP-BEP ou équivalent	6
BAC ou équivalent	6
BAC+2	6
BAC+3 ou +4	6
BAC+5 ou plus	6
Composition des ménages	6
Couple sans enfant	6
Couple avec enfant(s)	6
Famille monoparentale	6
Colocation / Autre	6
Personnes seules	6
Profils électoraux	7
Premier tour	7
Sécurité	8
Evolution du nombre d'infractions	8
Pour comparer	9
Services à la population	10
Commerce	10
Éducation	10
Villes autour de Privezac	11

Situation géographique



i Informations clés

- **Région** : Occitanie
- **Département** : Aveyron
- **Code postal** : 12350
- **Superficie** : 11 km²



AVEYRON



LE DÉPARTEMENT

Statistiques sur la population



Nombre d'habitants

350



Age moyen

45 ans



Pop active

48.6%



Taux chômage

7.4%



Pop densité

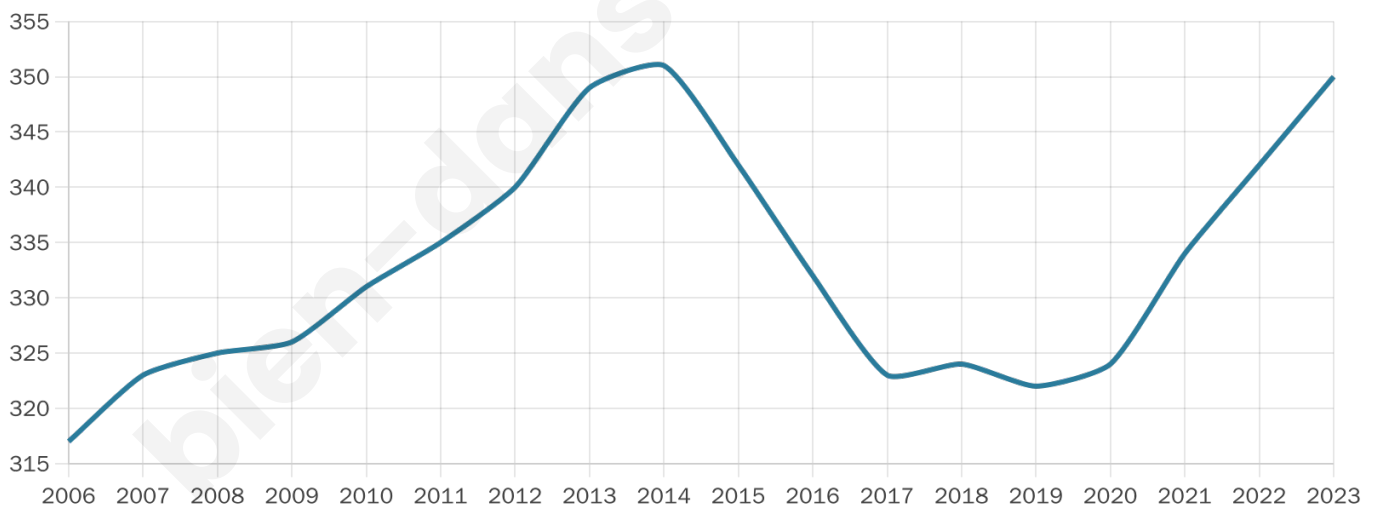
32 h/km²



Revenu moyen

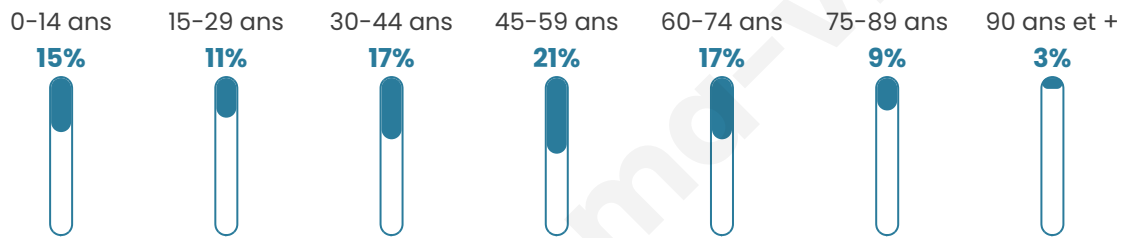
22 810 €/an

Evolution du nombre d'habitants

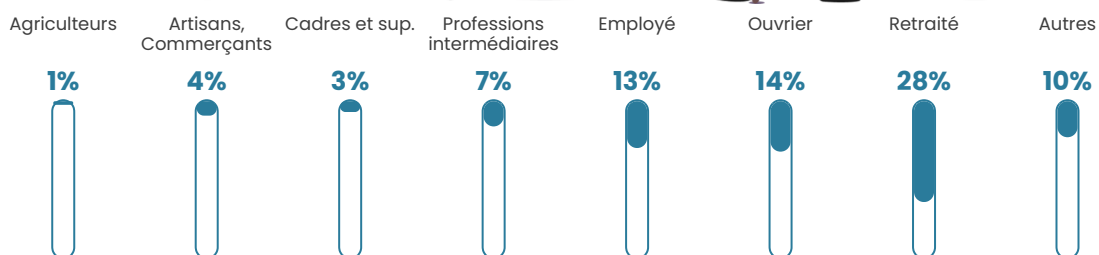


Sources : Institut national de la statistique et des études économiques (insee) selon Les dernières parutions officielles de 2024 portant sur les années 2020, 2021 et 2022.


Tranche d'âge




Activité professionnelle



Niveau de diplôme















Composition des ménages



Profils électoraux



Premier tour

	Emmanuel MACRON	24.44 %
	Marine LE PEN	23.56 %
	Jean-Luc MÉLENCHON	14.22 %
	Jean LASSALLE	10.67 %
	Éric ZEMMOUR	7.11 %
	Yannick JADOT	5.78 %
	Valérie PÉCRESE	4.89 %
	Nicolas DUPONT- AIGNAN	4.44 %
	Anne HIDALGO	2.67 %
	Fabien ROUSSEL	1.33 %
	Nathalie ARTHAUD	0.44 %
	Philippe POUTOU	0.44 %

307 inscrits

Participation : 78.5%
Votes blancs : 3.73%
Votes nuls : 2.90%

Second tour

	Emmanuel MACRON	59,31 %
	Marine LE PEN	40,69 %

308 inscrits

Participation : 78.25%
Votes blancs : 11.62%
Votes nuls : 3.73%

Sécurité



Agressions physiques / sexuelles

0



Cambriolages

0



Vols / dégradations

0



Stupéfiants

0

Evolution du nombre d'infractions



Pour comparer

(en proportion du nombre d'habitants)



Sources : Bases statistiques communale, départementale et régionale de la délinquance enregistrée par la police et la gendarmerie nationales selon les dernières parutions officielles de 2025 portant sur l'année 2024 ([data.gouv](https://data.gouv.fr)).

Agressions physiques / sexuelles : Violences sexuelles, coups et blessures volontaires intrafamiliaux, coups et blessures volontaires, autres coups, blessures volontaires et vols violents sans arme.

Cambriolages : Cambriolages de logements.

Vols : Vols avec armes, vols d'accessoires sur véhicules, vols dans les véhicules, vols de véhicules, vols sans violence contre des personnes, destructions, dégradations volontaires et escroqueries.

Stupéfiants : Trafic de stupéfiants dont (AFD) et usage de stupéfiants.

Services à la population



Commerce

Hypermarché	X Decazeville 17km
Supermarché	X Montbazens 6km
Superette	X Lanuéjols 2km
Boulangerie	X Lanuéjols 2km
Boucherie	X Lanuéjols 2km
Restaurant	X Lanuéjols 2km
Garage	X Lanuéjols 2km
Station-service	X Montbazens 8km
Banque	X Lanuéjols 2km
La poste	X Montbazens 8km
Coiffeur	X Lanuéjols 2km
Tabac	X Montbazens 8km
Bars / discothèque	X Lanuéjols 2km
Bibliothèque	X Salles-Courbatiès 10km
Cinéma	X Villefranche-de-Rouergue 14km
Vétérinaire	X Lanuéjols 1km



Santé

Pharmacie	X Lanuéjols 2km
Hôpital	X Villefranche-de-Rouergue 15km
Laboratoire d'analyses médicales	X Villefranche-de-Rouergue 14km
Etablissement pour handicapé	X Rignac 9km
EHPA	X Montbazens 7km
Médecin	X Lanuéjols 2km
Dentiste	X Montbazens 8km
Chirurgien	X Villefranche-de-Rouergue 14km
Dermatologue	X Villefranche-de-Rouergue 14km
Anesthésiste	X Villefranche-de-Rouergue 15km
Gastro-entérologue	X Villefranche-de-Rouergue 15km
Gynécologue	X Decazeville 17km
Cancérologue	X Aurillac 58km
Neurologue	X Rodez 32km
Ophthalmologue	X Villefranche-de-Rouergue 14km
ORL	X Figeac 24km
Cardiologue	X Villefranche-de-Rouergue 13km
Pédiatre	X Figeac 24km
Pneumologue	X Rodez 30km
Psychologue	X Rodez 31km
Radiologue	X Conques-en-Rouergue 29km
Rhumatologue	X Rodez 32km
Sage-femme	X Rignac 9km



Éducation

Crèche	X Anglars-Saint-Félix 3km
Ecole maternelle Public	X Rieupeyroux 13km
Ecole maternelle Privé	X Molières 46km
Ecole primaire Public	1
Ecole primaire Privé	X Drulhe 7km
Collège Public	X Rignac 9km
Collège Privé	X Rignac 9km
Lycée Public	X Aubin 13km
Lycée Privé	X Rignac 8km

Sources : Base Sirene des entreprises et de leurs établissements selon les dernières parutions officielles de 2025 portant sur l'année 2024 ([data.gouv](#)). Liste, localisation et tarifs des professionnels de santé selon les dernières parutions officielles de 2025 portant sur l'année 2024 ([opendatasoft](#)) et FINISS Extraction du Fichier des établissements selon les dernières parutions officielles de 2025 portant sur l'année 2024 ([data.gouv](#)). Adresse et géolocalisation des établissements d'enseignement du premier et second degrés selon les dernières parutions officielles de 2025 portant sur l'année 2024 ([data.education.gouv](#))

Villes autour de Privezac

Ville	Habitants	Superficie	Pop densité	Pop active	Taux chômage	Revenu moyen	Prix immobilier
Lanuéjols	779	12 km ²	65 h/km ²	41.6%	2.6%	21 990 €/an	3 082 €/m ²
Anglars-Saint-Félix	930	22 km ²	42 h/km ²	48.1%	1.7%	21 490 €/an	1 552 €/m ²
Vaureilles	485	14 km ²	35 h/km ²	41.6%	2.9%	21 530 €/an	500 €/m ²
Brandonnet (2 avis)	287	12 km ²	24 h/km ²	41.5%	3.1%	21 540 €/an	1 206 €/m ²
Maleville	967	36 km ²	27 h/km ²	44.2%	3.6%	21 690 €/an	1 149 €/m ²
Compolibat	335	17 km ²	20 h/km ²	40.6%	3%	21 590 €/an	961 €/m ²
Roussennac	618	17 km ²	36 h/km ²	48.1%	3.1%	23 840 €/an	1 571 €/m ²
Prévinquières	269	20 km ²	13 h/km ²	46.8%	4.8%	18 170 €/an	2 611 €/m ²
Drulhe	448	18 km ²	25 h/km ²	44.4%	3.1%	21 790 €/an	1 034 €/m ²
Saint-Igest	188	11 km ²	17 h/km ²	36.2%	2.7%	21 250 €/an	1 236 €/m ²
Montbazens (2 avis)	1 446	17 km ²	85 h/km ²	38.2%	3.7%	21 500 €/an	1 219 €/m ²
Rignac (1 avis)	2 000	33 km ²	61 h/km ²	43.8%	3%	22 590 €/an	1 176 €/m ²
Le Bas Ségala	1 608	82 km ²	20 h/km ²	40.2%	3.1%	20 100 €/an	1 054 €/m ²
Lugan (1 avis)	356	12 km ²	30 h/km ²	40.4%	2.8%	22 390 €/an	421 €/m ²
Valzergues (1 avis)	207	6 km ²	35 h/km ²	48.8%	1%	23 820 €/an	574 €/m ²

bien-dans-ma-ville.fr



Vous aimez votre ville ? Notez-la !

Et faites-nous part de vos remarques constructives



Avec

BIEN dans
ma **VILLE** 