



Version web

# Ville de Prissac

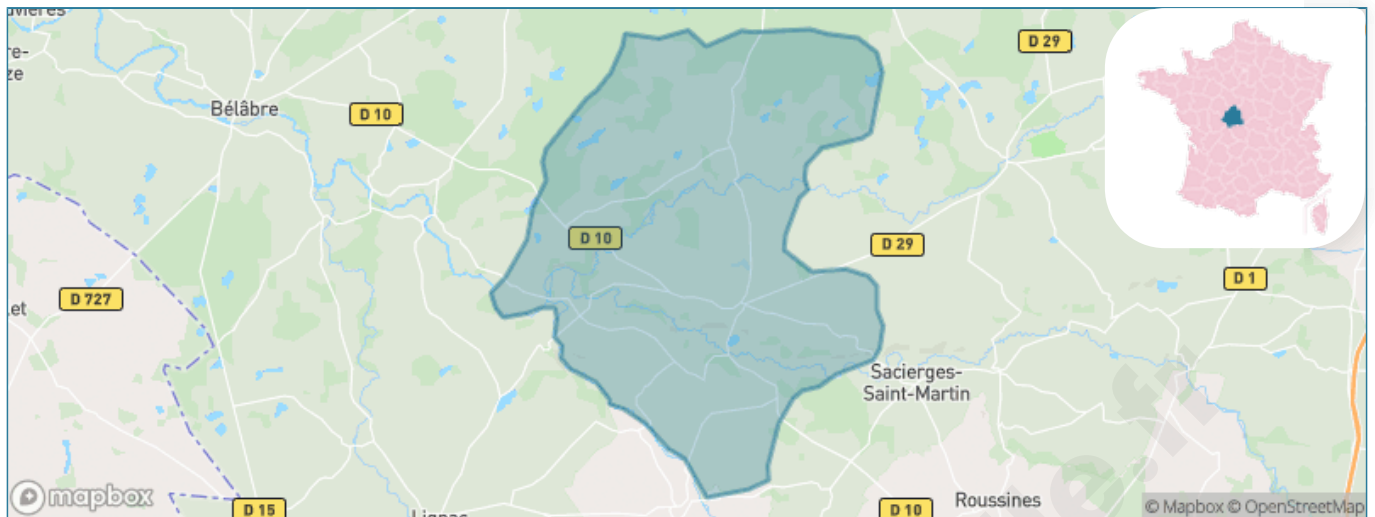
Présenté par

**BIEN** dans  
ma **VILLE** 

# Sommaire

Situation géographique .....	3
Statistiques sur la population .....	4
Evolution du nombre d'habitants .....	4
Tranche d'âge .....	5
0-14 ans .....	5
15-29 ans .....	5
30-44 ans .....	5
45-59 ans .....	5
60-74 ans .....	5
75-89 ans .....	5
90 ans et + .....	5
Activité professionnelle .....	5
Agriculteurs .....	5
Artisans, Commerçants .....	5
Cadres et sup. ....	5
Professions intermédiaires .....	5
Employé .....	5
Ouvrier .....	5
Retraité .....	5
Autres .....	5
Niveau de diplôme .....	6
Sans diplôme ou CEP .....	6
Brevet, BEPC, DNB .....	6
CAP-BEP ou équivalent .....	6
BAC ou équivalent .....	6
BAC+2 .....	6
BAC+3 ou +4 .....	6
BAC+5 ou plus .....	6
Composition des ménages .....	6
Couple sans enfant .....	6
Couple avec enfant(s) .....	6
Famille monoparentale .....	6
Colocation / Autre .....	6
Personnes seules .....	6
Profils électoraux .....	7
Premier tour .....	7
Sécurité .....	8
Evolution du nombre d'infractions .....	8
Pour comparer .....	9
Services à la population .....	10
Commerce .....	10
Éducation .....	10
Villes autour de Prissac .....	12

# Situation géographique



## i Informations clés

- **Région** : Centre-Val de Loire
- **Département** : Indre
- **Code postal** : 36370
- **Superficie** : 62 km<sup>2</sup>



# Statistiques sur la population



Nombre d'habitants

**576**



Age moyen

**51 ans**



Pop active

**42.4%**



Taux chômage

**8.2%**



Pop densité

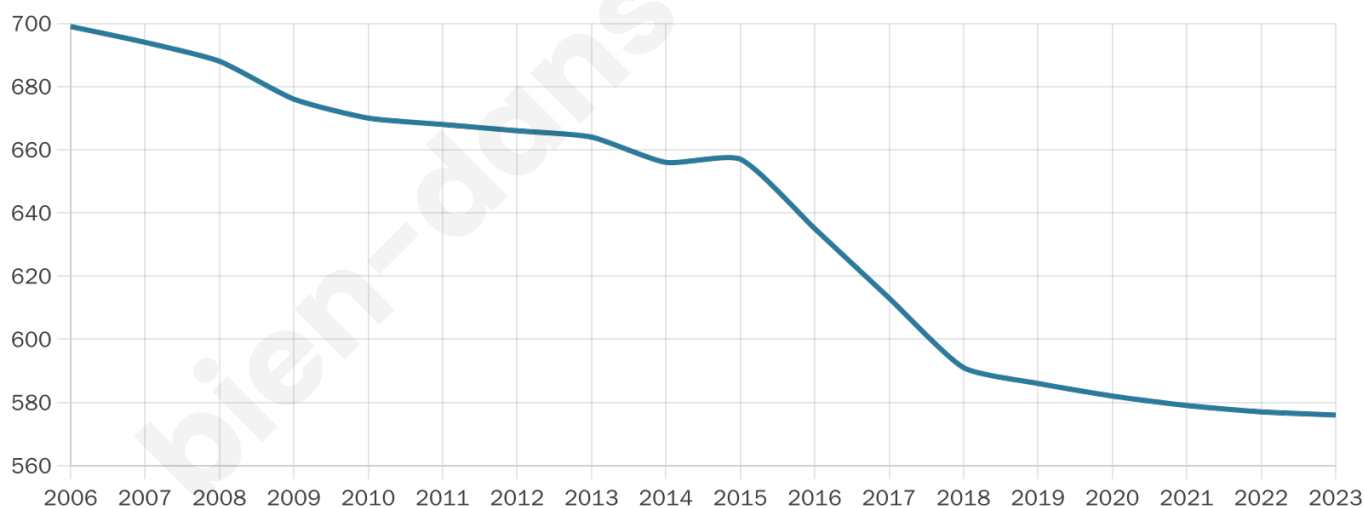
**9 h/km<sup>2</sup>**



Revenu moyen

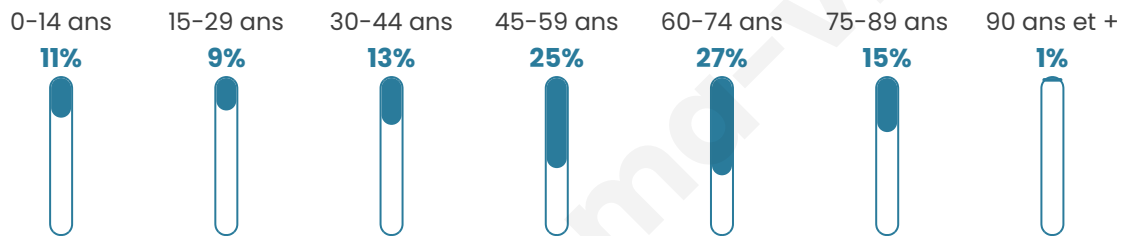
**19 810 €/an**

## Evolution du nombre d'habitants

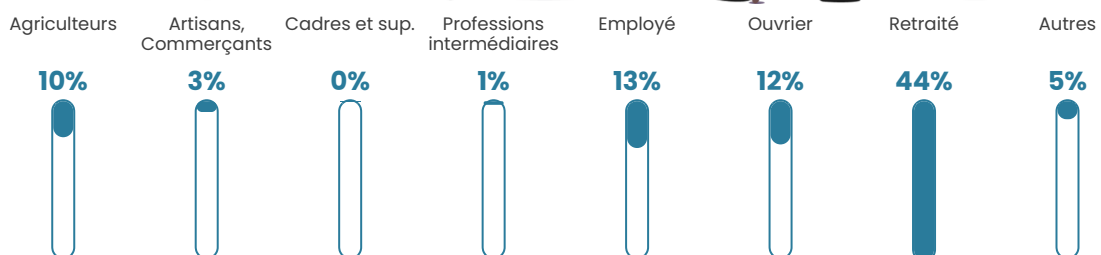


Sources : Institut national de la statistique et des études économiques (insee) selon Les dernières parutions officielles de 2024 portant sur les années 2020, 2021 et 2022.


## Tranche d'âge




## Activité professionnelle



## Niveau de diplôme



## Composition des ménages



# Profils électoraux

## Premier tour

	Emmanuel MACRON	30.45 %
	Marine LE PEN	24.26 %
	Jean-Luc MÉLENCHON	16.34 %
	Valérie PÉCRESSÉ	9.16 %
	Éric ZEMMOUR	6.44 %
	Jean LASSALLE	3.96 %
	Fabien ROUSSEL	2.72 %
	Nicolas DUPONT-AIGNAN	2.23 %
	Anne HIDALGO	1.98 %
	Yannick JADOT	1.73 %
	Nathalie ARTHAUD	0.50 %
	Philippe POUTOU	0.25 %



### 556 inscrits

Participation : 74.46%

Votes blancs : 1.93%

Votes nuls : 0.48%

## Second tour

	Emmanuel MACRON	58,95 %
	Marine LE PEN	41,05 %

### 557 inscrits

Participation : 73.79%

Votes blancs : 8.52%

Votes nuls : 3.16%

# Sécurité



Agressions physiques / sexuelles

0



Cambriolages

0



Vols / dégradations

0



Stupéfiants

0

## Evolution du nombre d'infractions



## Pour comparer

(en proportion du nombre d'habitants)

■ Ville ■ Département ■ Région



Sources : Bases statistiques communale, départementale et régionale de la délinquance enregistrée par la police et la gendarmerie nationales selon les dernières parutions officielles de 2025 portant sur l'année 2024 ([data.gouv](https://data.gouv.fr)).

Agressions physiques / sexuelles : Violences sexuelles, coups et blessures volontaires intrafamiliaux, coups et blessures volontaires, autres coups, blessures volontaires et vols violents sans arme.

Cambriolages : Cambriolages de logements.

Vols : Vols avec armes, vols d'accessoires sur véhicules, vols dans les véhicules, vols de véhicules, vols sans violence contre des personnes, destructions, dégradations volontaires et escroqueries.

Stupéfiants : Trafic de stupéfiants dont (AFD) et usage de stupéfiants.

# Services à la population



## Commerce

Hypermarché	X <a href="#">Le Blanc</a> 24km
Supermarché	X <a href="#">Saint-Benoît-du-Sault</a> 10km
Superette	X <a href="#">Chaillac</a> 9km
Boulangerie	1
Boucherie	1
Restaurant	2
Garage	1
Station-service	X <a href="#">Saint-Benoît-du-Sault</a> 10km
Banque	X <a href="#">Chaillac</a> 9km
La poste	X <a href="#">Argenton-sur-Creuse</a> 17km
Coiffeur	1
Tabac	X <a href="#">Argenton-sur-Creuse</a> 17km
Bars / discothèque	2
Bibliothèque	X <a href="#">Badecon-le-Pin</a> 21km
Cinéma	X <a href="#">Argenton-sur-Creuse</a> 17km
Vétérinaire	X <a href="#">Donzenac</a> 9km



## Santé

Pharmacie	X <a href="#">Chaillac</a> 9km
Hôpital	X <a href="#">Le Blanc</a> 24km
Laboratoire d'analyses médicales	X <a href="#">Argenton-sur-Creuse</a> 18km
Etablissement pour handicapé	X <a href="#">Chaillac</a> 9km
EHPA	X <a href="#">Chaillac</a> 9km
Médecin	X <a href="#">Saint-Benoît-du-Sault</a> 10km
Dentiste	1
Chirurgien	X <a href="#">Châteauroux</a> 42km
Dermatologue	X <a href="#">Le Blanc</a> 23km
Anesthésiste	X <a href="#">Saint-Flovier</a> 55km
Gastro-entérologue	X <a href="#">Guéret</a> 57km
Gynécologue	X <a href="#">Châteauroux</a> 43km
Cancérologue	X <a href="#">Poitiers</a> 71km
Neurologue	X <a href="#">Châteauroux</a> 43km
Ophthalmologue	X <a href="#">La Souterraine</a> 34km
ORL	X <a href="#">Montmorillon</a> 36km
Cardiologue	X <a href="#">Châteauroux</a> 44km
Pédiatre	X <a href="#">Civaux</a> 51km
Pneumologue	X <a href="#">Châteauroux</a> 43km
Psychologue	X <a href="#">Chasseneuil</a> 17km
Radiologue	X <a href="#">Châteauroux</a> 43km
Rhumatologue	X <a href="#">Saint-Marcel</a> 19km
Sage-femme	X <a href="#">Argenton-sur-Creuse</a> 18km



## Éducation

Crèche	X <a href="#">Ceaulmont</a> 18km
Ecole maternelle Public	1
Ecole maternelle Privé	X <a href="#">Limoges</a> 78km
Ecole primaire Public	X <a href="#">Roussines</a> 8km
Ecole primaire Privé	X <a href="#">La Trimouille</a> 22km
Collège Public	X <a href="#">Saint-Benoît-du-Sault</a> 10km
Collège Privé	X <a href="#">Le Blanc</a> 23km
Lycée Public	X <a href="#">Argenton-sur-Creuse</a> 17km
Lycée Privé	X <a href="#">Saint-Pierre-de-Maillé</a> 41km

Sources : Base Sirene des entreprises et de leurs établissements selon les dernières parutions officielles de 2025 portant sur l'année 2024 ([data.gouv](#)). Liste, localisation et tarifs des professionnels de santé selon les dernières parutions officielles de 2025 portant sur l'année 2024 ([opendatasoft](#)) et FINESS Extraction du Fichier des établissements selon les dernières parutions officielles de 2025 portant sur l'année 2024 ([data.gouv](#)). Adresse et géolocalisation des établissements d'enseignement du premier et second degrés selon les dernières parutions officielles de 2025 portant sur l'année 2024 ([data.education.gouv](#))

bien-dans-ma-ville.fr

## Villes autour de Prissac

Ville	Habitants	Superficie	Pop densité	Pop active	Taux chômage	Revenu moyen	Prix immobilier
Saciersges-Saint-Martin	312	31 km <sup>2</sup>	10 h/km <sup>2</sup>	34%	4.8%	19 050 €/an	1 032 €/m <sup>2</sup>
Dunet	103	9 km <sup>2</sup>	11 h/km <sup>2</sup>	36.9%	1.9%	NC	682 €/m <sup>2</sup>
Saint-Civran	137	11 km <sup>2</sup>	12 h/km <sup>2</sup>	35.8%	4.4%	20 150 €/an	390 €/m <sup>2</sup>
Luzeret	155	26 km <sup>2</sup>	6 h/km <sup>2</sup>	35.5%	4.5%	17 190 €/an	597 €/m <sup>2</sup>
Roussines	355	23 km <sup>2</sup>	15 h/km <sup>2</sup>	37.5%	3.7%	20 950 €/an	617 €/m <sup>2</sup>
Chalais	152	39 km <sup>2</sup>	4 h/km <sup>2</sup>	44.7%	4.6%	21 220 €/an	513 €/m <sup>2</sup>
Chaillac (1 avis)	1 021	59 km <sup>2</sup>	17 h/km <sup>2</sup>	35.9%	3.2%	19 690 €/an	701 €/m <sup>2</sup>
Lignac	457	67 km <sup>2</sup>	7 h/km <sup>2</sup>	43.5%	4.4%	18 620 €/an	1 025 €/m <sup>2</sup>
Saint-Benoît-du-Sault (1 avis)	510	1 km <sup>2</sup>	510 h/km <sup>2</sup>	30.4%	4.5%	20 760 €/an	912 €/m <sup>2</sup>
Chazelet	124	11 km <sup>2</sup>	11 h/km <sup>2</sup>	37.1%	1.6%	17 210 €/an	429 €/m <sup>2</sup>
Oulches	424	43 km <sup>2</sup>	10 h/km <sup>2</sup>	36.8%	3.3%	20 130 €/an	671 €/m <sup>2</sup>
Chitray	172	19 km <sup>2</sup>	9 h/km <sup>2</sup>	48.3%	6.4%	22 680 €/an	1 046 €/m <sup>2</sup>
Bélâbre	923	40 km <sup>2</sup>	23 h/km <sup>2</sup>	39.4%	4.8%	21 320 €/an	742 €/m <sup>2</sup>
Saint-Gilles	91	7 km <sup>2</sup>	13 h/km <sup>2</sup>	35.2%	7.7%	15 710 €/an	551 €/m <sup>2</sup>
Rivarennas	482	37 km <sup>2</sup>	13 h/km <sup>2</sup>	41.9%	6.6%	21 390 €/an	943 €/m <sup>2</sup>

bien-dans-ma-ville.fr



# **Vous aimez votre ville ? Notez-la !**

Et faites-nous part de vos remarques constructives



Avec

**BIEN** dans  
ma **VILLE** 