



Version web

Ville de Prin-Deyrançon

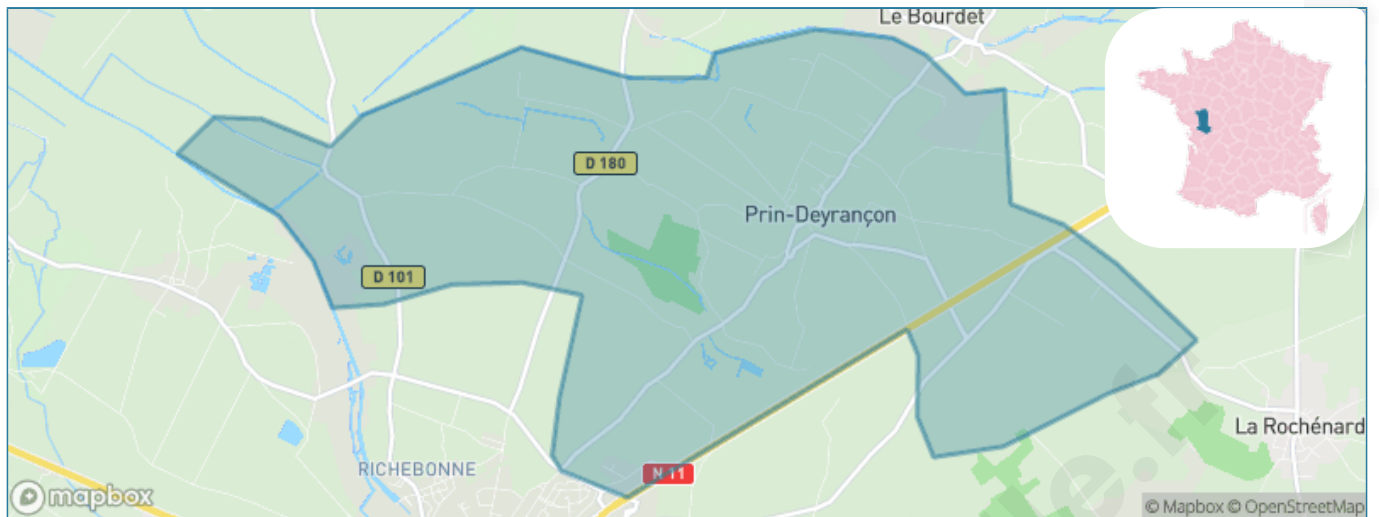
Présenté par

BIEN dans
ma **VILLE** 

Sommaire

Situation géographique	3
Statistiques sur la population	4
Evolution du nombre d'habitants	4
Tranche d'âge	5
0-14 ans	5
15-29 ans	5
30-44 ans	5
45-59 ans	5
60-74 ans	5
75-89 ans	5
90 ans et +	5
Activité professionnelle	5
Agriculteurs	5
Artisans, Commerçants	5
Cadres et sup.	5
Professions intermédiaires	5
Employé	5
Ouvrier	5
Retraité	5
Autres	5
Niveau de diplôme	6
Sans diplôme ou CEP	6
Brevet, BEPC, DNB	6
CAP-BEP ou équivalent	6
BAC ou équivalent	6
BAC+2	6
BAC+3 ou +4	6
BAC+5 ou plus	6
Composition des ménages	6
Couple sans enfant	6
Couple avec enfant(s)	6
Famille monoparentale	6
Colocation / Autre	6
Personnes seules	6
Profils électoraux	7
Premier tour	7
Sécurité	8
Evolution du nombre d'infractions	8
Pour comparer	9
Services à la population	10
Commerce	10
Éducation	10
Villes autour de Prin-Deyrançon	12

Situation géographique



i Informations clés

- **Région** : Nouvelle-Aquitaine
- **Département** : Deux-Sèvres
- **Code postal** : 79210
- **Superficie** : 16 km²



Statistiques sur la population



Nombre d'habitants

593



Age moyen

39 ans



Pop active

51.1%



Taux chômage

6%



Pop densité

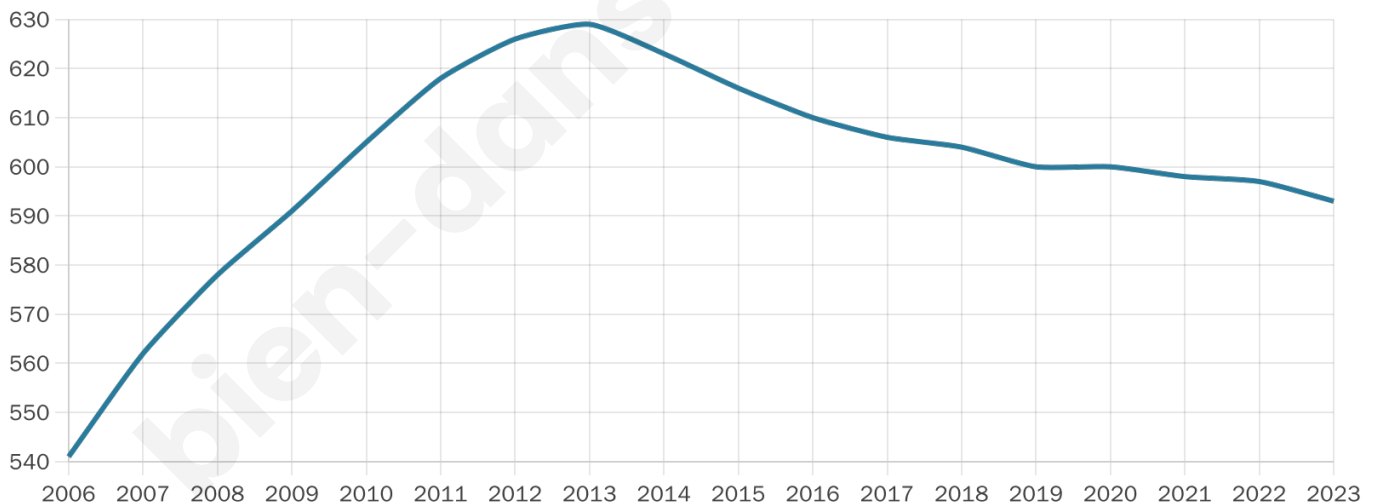
37 h/km²



Revenu moyen

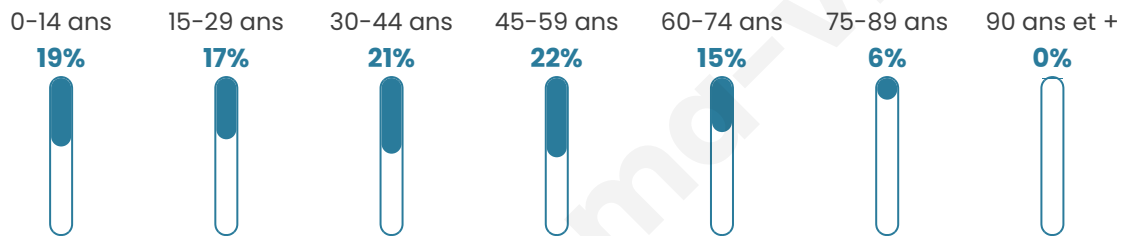
22 110 €/an

Evolution du nombre d'habitants

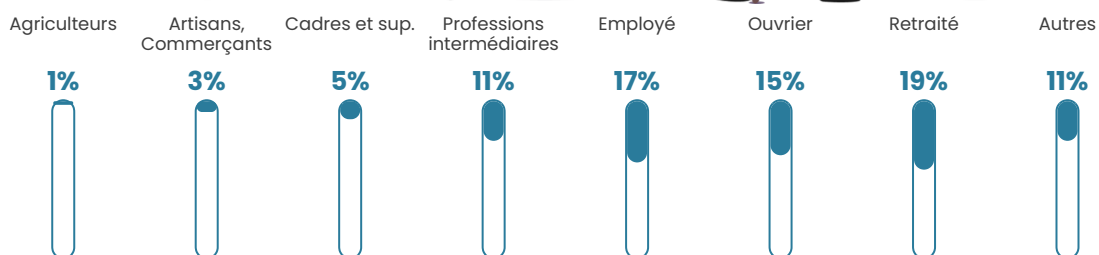


Sources : Institut national de la statistique et des études économiques (insee) selon Les dernières parutions officielles de 2024 portant sur les années 2020, 2021 et 2022.


Tranche d'âge




Activité professionnelle



Niveau de diplôme















Composition des ménages



Profils électoraux

Premier tour

	Emmanuel MACRON	29.02 %
	Marine LE PEN	27.59 %
	Jean-Luc MÉLENCHON	21.55 %
	Éric ZEMMOUR	4.89 %
	Yannick JADOT	3.74 %
	Jean LASSALLE	3.45 %
	Fabien ROUSSEL	2.87 %
	Nicolas DUPONT- AIGNAN	2.30 %
	Anne HIDALGO	1.72 %
	Valérie PÉCRESSE	1.72 %
	Philippe POUTOU	0.86 %
	Nathalie ARTHAUD	0.29 %



440 inscrits

Participation : 80.45%

Votes blancs : 1.41%

Votes nuls : 0.28%

Second tour

	Emmanuel MACRON	54,69 %
	Marine LE PEN	45,31 %

440 inscrits

Participation : 76.82%

Votes blancs : 6.51%

Votes nuls : 2.07%

Sécurité



Agressions physiques / sexuelles

0



Cambriolages

0



Vols / dégradations

0



Stupéfiants

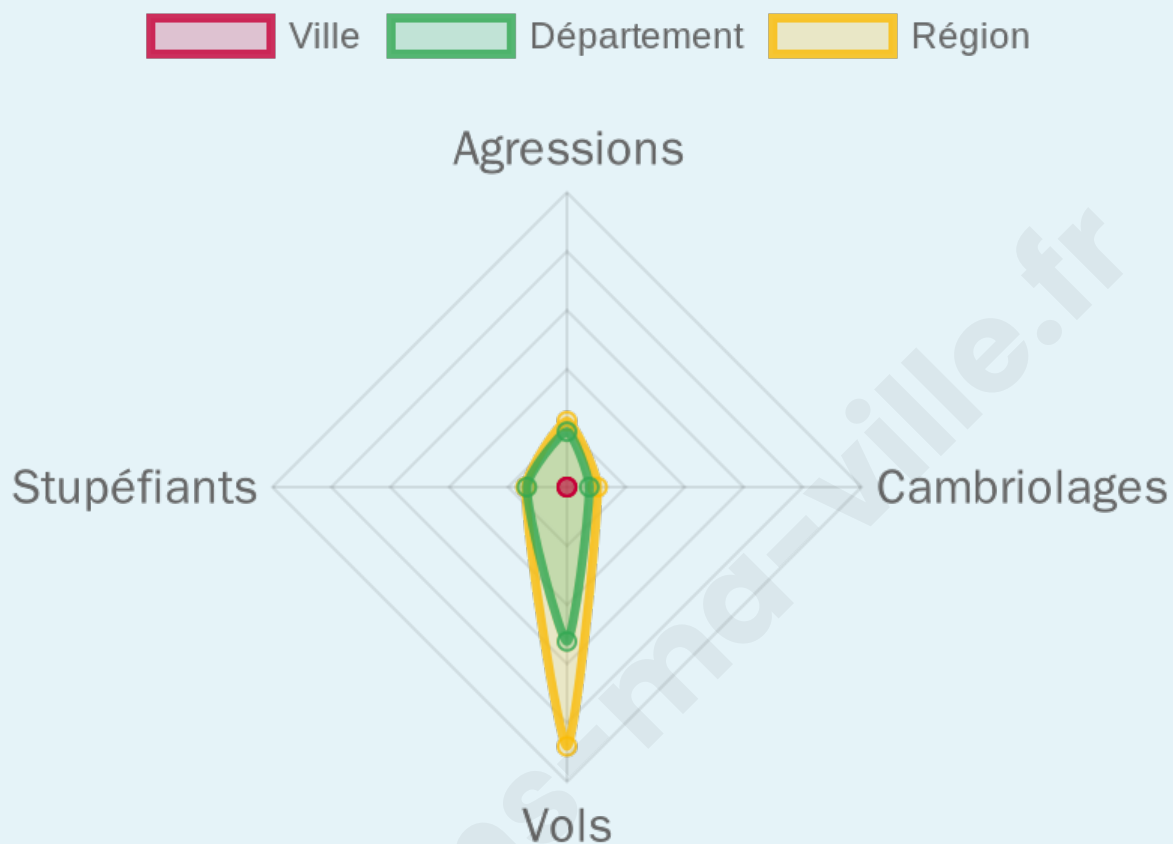
0

Evolution du nombre d'infractions



Pour comparer

(en proportion du nombre d'habitants)



Sources : Bases statistiques communale, départementale et régionale de la délinquance enregistrée par la police et la gendarmerie nationales selon les dernières parutions officielles de 2025 portant sur l'année 2024 ([data.gouv](https://data.gouv.fr)).

Agressions physiques / sexuelles : Violences sexuelles, coups et blessures volontaires intrafamiliaux, coups et blessures volontaires, autres coups, blessures volontaires et vols violents sans arme.

Cambriolages : Cambriolages de logements.

Vols : Vols avec armes, vols d'accessoires sur véhicules, vols dans les véhicules, vols de véhicules, vols sans violence contre des personnes, destructions, dégradations volontaires et escroqueries.

Stupéfiants : Trafic de stupéfiants dont (AFD) et usage de stupéfiants.

Services à la population



Commerce

Hypermarché	X <u>Mauzé-sur-le-Mignon</u> 4km
Supermarché	X <u>Mauzé-sur-le-Mignon</u> 3km
Superette	X <u>La Rochénard</u> 4km
Boulangerie	X <u>Mauzé-sur-le-Mignon</u> 3km
Boucherie	X <u>Mauzé-sur-le-Mignon</u> 4km
Restaurant	X <u>Mauzé-sur-le-Mignon</u> 4km
Garage	7
Station-service	X <u>Mauzé-sur-le-Mignon</u> 3km
Banque	X <u>Mauzé-sur-le-Mignon</u> 4km
La poste	X <u>Frontenay-Rohan-Rohan</u> 8km
Coiffeur	X <u>Mauzé-sur-le-Mignon</u> 3km
Tabac	X <u>Mauzé-sur-le-Mignon</u> 4km
Bars / discothèque	X <u>Mauzé-sur-le-Mignon</u> 4km
Bibliothèque	X <u>Épannes</u> 4km
Cinéma	X <u>Surgères</u> 15km
Vétérinaire	X <u>Mauzé-sur-le-Mignon</u> 3km



Santé

Pharmacie	X <u>Mauzé-sur-le-Mignon</u> 4km
Hôpital	X <u>Niort</u> 17km
Laboratoire d'analyses médicales	X <u>Bessines</u> 15km
Etablissement pour handicapé	X <u>Saint-Georges-de-Rex</u> 4km
EHPA	X <u>Mauzé-sur-le-Mignon</u> 4km
Médecin	1
Dentiste	X <u>Arçais</u> 10km
Chirurgien	X <u>Surgères</u> 15km
Dermatologue	X <u>Surgères</u> 16km
Anesthésiste	X <u>Niort</u> 18km
Gastro-entérologue	X <u>Niort</u> 17km
Gynécologue	X <u>Bessines</u> 14km
Cancérologue	X <u>Poitiers</u> 87km
Neurologue	X <u>Puillboreau</u> 37km
Ophtalmologue	X <u>Bessines</u> 14km
ORL	X <u>Niort</u> 18km
Cardiologue	X <u>Bessines</u> 13km
Pédiatre	X <u>Aiffres</u> 19km
Pneumologue	X <u>Niort</u> 18km
Psychologue	X <u>Niort</u> 15km
Radiologue	X <u>Niort</u> 17km
Rhumatologue	X <u>Niort</u> 17km
Sage-femme	X <u>Magné</u> 14km



Éducation

Crèche	X <u>Mauzé-sur-le-Mignon</u> 3km
Ecole maternelle Public	X <u>Mauzé-sur-le-Mignon</u> 4km
Ecole maternelle Privé	X <u>Marsac</u> 78km
Ecole primaire Public	1
Ecole primaire Privé	X <u>Saint-Saturnin-du-Bois</u> 7km
Collège Public	X <u>Mauzé-sur-le-Mignon</u> 3km
Collège Privé	X <u>Mauzé-sur-le-Mignon</u> 5km

Lycée Public X [Surgères](#) 15km

Lycée Privé X [Niort](#) 18km

Sources : Base Sirene des entreprises et de leurs établissements selon les dernières parutions officielles de 2025 portant sur l'année 2024 ([data.gouv](#)). Liste, localisation et tarifs des professionnels de santé selon les dernières parutions officielles de 2025 portant sur l'année 2024 ([opendatasoft](#)) et FINESS Extraction du Fichier des établissements selon les dernières parutions officielles de 2025 portant sur l'année 2024 ([data.gouv](#)). Adresse et géolocalisation des établissements d'enseignement du premier et second degrés selon les dernières parutions officielles de 2025 portant sur l'année 2024 ([data.education.gouv](#))

bien-dans-ma-ville.fr

Villes autour de Prin-Deyrançon

Ville	Habitants	Superficie	Pop densité	Pop active	Taux chômage	Revenu moyen	Prix immobilier
Le Bourdet	564	8 km ²	71 h/km ²	51.6%	2.8%	24 050 €/an	1 209 €/m ²
Mauzé-sur-le-Mignon (2 avis)	2 941	23 km ²	128 h/km ²	43.1%	5.2%	21 960 €/an	1 239 €/m ²
Épannes	851	8 km ²	106 h/km ²	48.3%	2.6%	24 790 €/an	1 436 €/m ²
La Rochénard (1 avis)	518	8 km ²	65 h/km ²	45.9%	2.9%	24 540 €/an	1 299 €/m ²
Amuré	429	14 km ²	31 h/km ²	49.4%	1.9%	24 280 €/an	1 035 €/m ²
Saint-Pierre-d'Amilly (1 avis)	575	19 km ²	30 h/km ²	46.8%	5%	22 450 €/an	1 134 €/m ²
Vallans (1 avis)	840	9 km ²	93 h/km ²	50.1%	3.1%	25 530 €/an	1 323 €/m ²
Cramchaban	654	16 km ²	41 h/km ²	47.7%	6.3%	21 800 €/an	1 224 €/m ²
Val-du-Mignon	1 092	28 km ²	39 h/km ²	49.5%	3.8%	22 970 €/an	1 108 €/m ²
Sansais	760	14 km ²	54 h/km ²	47.8%	2.4%	25 530 €/an	1 707 €/m ²
Saint-Georges-de-Rex	431	17 km ²	25 h/km ²	49.9%	3.9%	22 730 €/an	898 €/m ²
Saint-Hilaire-la-Palud (1 avis)	1 498	34 km ²	44 h/km ²	47.2%	4.9%	21 720 €/an	1 134 €/m ²
Frontenay-Rohan-Rohan (1 avis)	2 967	33 km ²	90 h/km ²	47.8%	4%	24 990 €/an	1 210 €/m ²
La Foye-Monjault	839	19 km ²	44 h/km ²	49.2%	3.1%	23 600 €/an	1 269 €/m ²
La Laigne	500	4 km ²	125 h/km ²	51.6%	2.6%	23 990 €/an	1 537 €/m ²

bien-dans-ma-ville.fr



Vous aimez votre ville ? Notez-la !

Et faites-nous part de vos remarques constructives



Avec

BIEN dans
ma **VILLE** 