



Version web

# Ville de Primarette

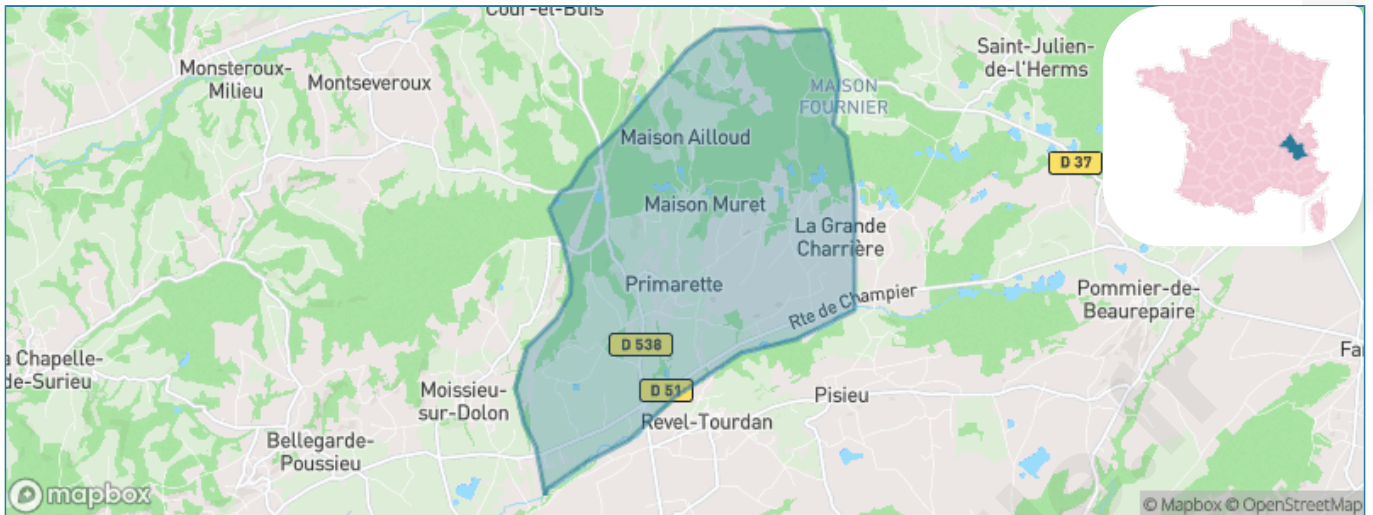
Présenté par

**BIEN** dans  
ma **VILLE** 

# Sommaire

Situation géographique .....	3
Statistiques sur la population .....	4
Evolution du nombre d'habitants .....	4
Tranche d'âge .....	5
0-14 ans .....	5
15-29 ans .....	5
30-44 ans .....	5
45-59 ans .....	5
60-74 ans .....	5
75-89 ans .....	5
90 ans et + .....	5
Activité professionnelle .....	5
Agriculteurs .....	5
Artisans, Commerçants .....	5
Cadres et sup. ....	5
Professions intermédiaires .....	5
Employé .....	5
Ouvrier .....	5
Retraité .....	5
Autres .....	5
Niveau de diplôme .....	6
Sans diplôme ou CEP .....	6
Brevet, BEPC, DNB .....	6
CAP-BEP ou équivalent .....	6
BAC ou équivalent .....	6
BAC+2 .....	6
BAC+3 ou +4 .....	6
BAC+5 ou plus .....	6
Composition des ménages .....	6
Couple sans enfant .....	6
Couple avec enfant(s) .....	6
Famille monoparentale .....	6
Colocation / Autre .....	6
Personnes seules .....	6
Profils électoraux .....	7
Premier tour .....	7
Sécurité .....	8
Evolution du nombre d'infractions .....	8
Pour comparer .....	9
Services à la population .....	10
Commerce .....	10
Éducation .....	10
Villes autour de Primarette .....	11

# Situation géographique



## i Informations clés

- **Région** : Auvergne-Rhône-Alpes
- **Département** : Isère
- **Code postal** : 38270
- **Superficie** : 21 km<sup>2</sup>



# Statistiques sur la population



Nombre d'habitants

**686**



Age moyen

**44 ans**



Pop active

**49.1%**



Taux chômage

**6.5%**



Pop densité

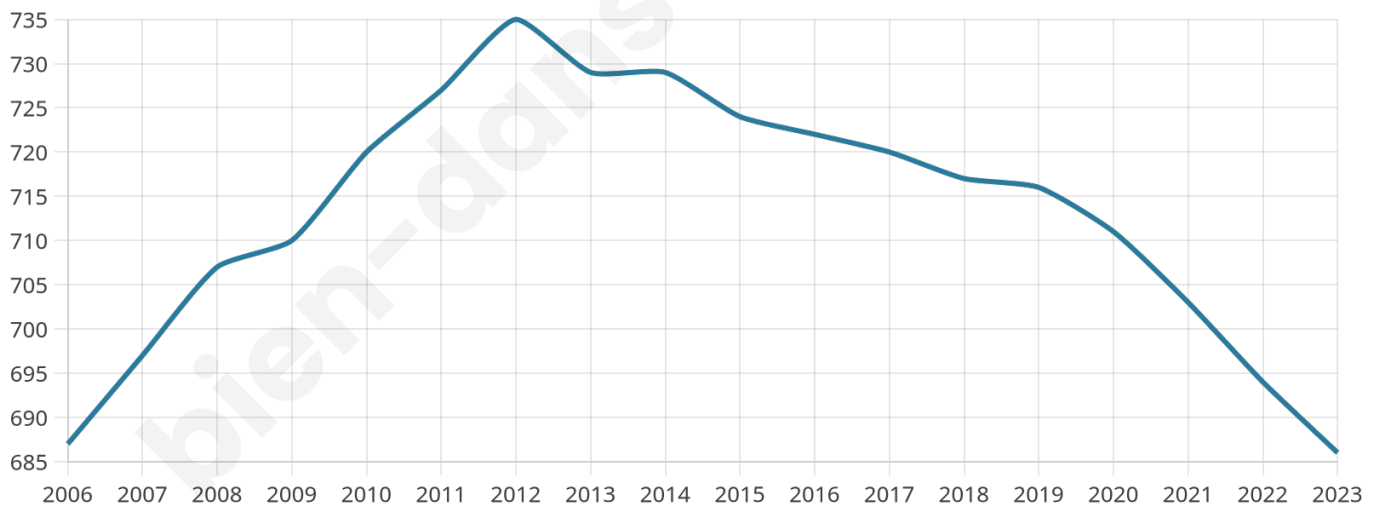
**33 h/km<sup>2</sup>**



Revenu moyen

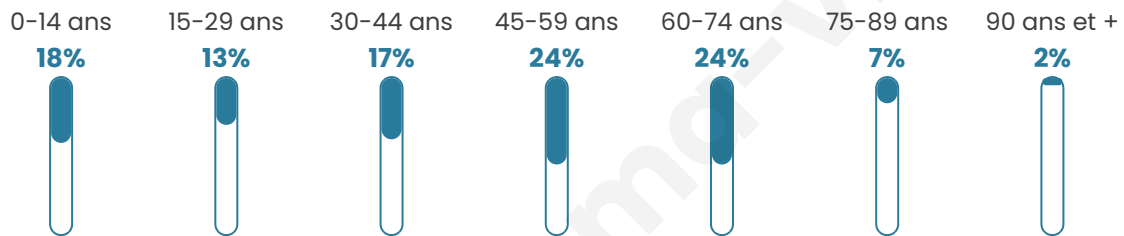
**24 330 €/an**

## Evolution du nombre d'habitants

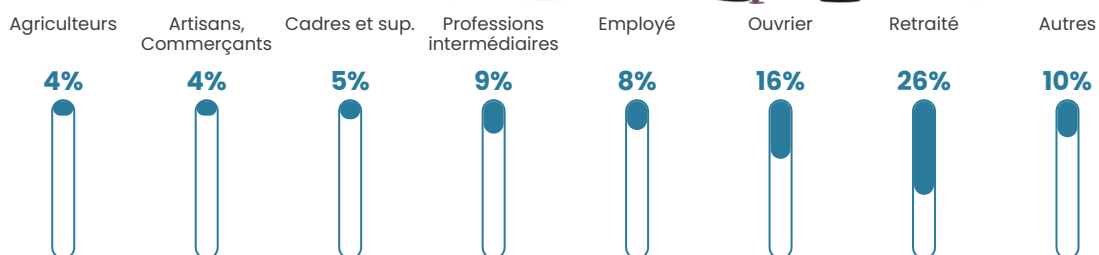


Sources : Institut national de la statistique et des études économiques (insee) selon Les dernières parutions officielles de 2024 portant sur les années 2020, 2021 et 2022.


## Tranche d'âge




## Activité professionnelle



## Niveau de diplôme














## Composition des ménages



# Profils électoraux

## Premier tour

	Marine LE PEN	35.33 %
	Emmanuel MACRON	22.67 %
	Jean-Luc MÉLENCHON	18.67 %
	Éric ZEMMOUR	5.56 %
	Valérie PÉCRESSE	4.44 %
	Yannick JADOT	3.33 %
	Jean LASSALLE	2.89 %
	Fabien ROUSSEL	2.67 %
	Nicolas DUPONT-AIGNAN	2.22 %
	Anne HIDALGO	1.11 %
	Nathalie ARTHAUD	0.89 %
	Philippe POUTOU	0.22 %



### 593 inscrits

Participation : 77.23%

Votes blancs : 1.53%

Votes nuls : 0.22%

## Second tour

	Emmanuel MACRON	45,05 %
	Marine LE PEN	54,95 %

### 593 inscrits

Participation : 79.6%

Votes blancs : 8.69%

Votes nuls : 1.48%

# Sécurité



Agressions physiques / sexuelles

0



Cambriolages

0



Vols / dégradations

0



Stupéfiants

0

## Evolution du nombre d'infractions



## Pour comparer

(en proportion du nombre d'habitants)

Ville  Département  Région



Sources : Bases statistiques communale, départementale et régionale de la délinquance enregistrée par la police et la gendarmerie nationales selon les dernières parutions officielles de 2025 portant sur l'année 2024 ([data.gouv](https://data.gouv.fr)).

Agressions physiques / sexuelles : Violences sexuelles, coups et blessures volontaires intrafamiliaux, coups et blessures volontaires, autres coups, blessures volontaires et vols violents sans arme.

Cambriolages : Cambriolages de logements.

Vols : Vols avec armes, vols d'accessoires sur véhicules, vols dans les véhicules, vols de véhicules, vols sans violence contre des personnes, destructions, dégradations volontaires et escroqueries.

Stupéfiants : Trafic de stupéfiants dont (AFD) et usage de stupéfiants.

# Services à la population



## Commerce

Hypermarché	X <a href="#">Vienne</a> 19km
Supermarché	<b>1</b>
Superette	X <a href="#">Pact</a> 6km
Boulangerie	X <a href="#">Revel-Tourdan</a> 2km
Boucherie	X <a href="#">Pact</a> 6km
Restaurant	<b>2</b>
Garage	<b>1</b>
Station-service	X <a href="#">Revel-Tourdan</a> 2km
Banque	X <a href="#">Beaurepaire</a> 7km
La poste	<b>1</b>
Coiffeur	<b>2</b>
Tabac	X <a href="#">Beaurepaire</a> 7km
Bars / discothèque	X <a href="#">Montseveroux</a> 6km
Bibliothèque	X <a href="#">Beaurepaire</a> 8km
Cinéma	X <a href="#">Vienne</a> 19km
Vétérinaire	X <a href="#">Saint-Barthélemy</a> 7km



## Santé

Pharmacie	X <a href="#">Beaurepaire</a> 7km
Hôpital	X <a href="#">Vienne</a> 19km
Laboratoire d'analyses médicales	X <a href="#">Beaurepaire</a> 7km
Etablissement pour handicapé	X <a href="#">Beaurepaire</a> 7km
EHPA	X <a href="#">Beaurepaire</a> 7km
Médecin	X <a href="#">Pact</a> 6km
Dentiste	X <a href="#">Beaurepaire</a> 7km
Chirurgien	X <a href="#">Roussillon</a> 18km
Dermatologue	X <a href="#">Le Péage-de-Roussillon</a> 19km
Anesthésiste	X <a href="#">Roussillon</a> 18km
Gastro-entérologue	X <a href="#">Vienne</a> 19km
Gynécologue	X <a href="#">Sainte-Colombe</a> 19km
Cancérologue	X <a href="#">Lyon</a> 39km
Neurologue	X <a href="#">Vienne</a> 18km
Ophtalmologue	X <a href="#">Roussillon</a> 18km
ORL	X <a href="#">Roussillon</a> 18km
Cardiologue	X <a href="#">Le Péage-de-Roussillon</a> 18km
Pédiatre	X <a href="#">La Côte-Saint-André</a> 17km
Pneumologue	X <a href="#">Le Péage-de-Roussillon</a> 18km
Psychologue	X <a href="#">Faramans</a> 10km
Radiologue	X <a href="#">Roussillon</a> 18km
Rhumatologue	X <a href="#">Sainte-Colombe</a> 19km
Sage-femme	X <a href="#">Revel-Tourdan</a> 2km



## Éducation

Crèche	<b>2</b>
Ecole maternelle Public	X <a href="#">Pisieu</a> 3km
Ecole maternelle Privé	X <a href="#">Lyon</a> 41km
Ecole primaire Public	<b>1</b>
Ecole primaire Privé	X <a href="#">Beaurepaire</a> 7km
Collège Public	X <a href="#">Beaurepaire</a> 7km
Collège Privé	X <a href="#">Beaurepaire</a> 7km
Lycée Public	X <a href="#">La Côte-Saint-André</a> 18km
Lycée Privé	X <a href="#">Saint-Jean-de-Bournay</a> 14km

Sources : Base Sirene des entreprises et de leurs établissements selon les dernières parutions officielles de 2025 portant sur l'année 2024 ([data.gouv](#)). Liste, localisation et tarifs des professionnels de santé selon les dernières parutions officielles de 2025 portant sur l'année 2024 ([opendatasoft](#)) et FINISS Extraction du Fichier des établissements selon les dernières parutions officielles de 2025 portant sur l'année 2024 ([data.gouv](#)). Adresse et géolocalisation des établissements d'enseignement du premier et second degrés selon les dernières parutions officielles de 2025 portant sur l'année 2024 ([data.education.gouv](#))

## Villes autour de Primarette

Ville	Habitants	Superficie	Pop densité	Pop active	Taux chômage	Revenu moyen	Prix immobilier
Revel-Tourdan	1 050	11 km <sup>2</sup>	95 h/km <sup>2</sup>	47.4%	3.9%	23 490 €/an	1 317 €/m <sup>2</sup>
Pisieu (1 avis)	524	18 km <sup>2</sup>	29 h/km <sup>2</sup>	49.4%	3.8%	22 950 €/an	1 431 €/m <sup>2</sup>
Moissieu-sur-Dolon	747	14 km <sup>2</sup>	53 h/km <sup>2</sup>	46.9%	2.7%	23 200 €/an	1 490 €/m <sup>2</sup>
Cour-et-Buis	920	13 km <sup>2</sup>	71 h/km <sup>2</sup>	49.6%	4.9%	25 410 €/an	1 889 €/m <sup>2</sup>
Montseveroux	999	16 km <sup>2</sup>	62 h/km <sup>2</sup>	50.8%	3.7%	25 480 €/an	2 695 €/m <sup>2</sup>
Saint-Julien-de-l'Herms	165	9 km <sup>2</sup>	18 h/km <sup>2</sup>	44.8%	3%	23 150 €/an	1 637 €/m <sup>2</sup>
Saint-Barthélemy	923	8 km <sup>2</sup>	115 h/km <sup>2</sup>	42.4%	7.2%	21 420 €/an	1 409 €/m <sup>2</sup>
Pommier-de-Beaurepaire (3 avis)	731	19 km <sup>2</sup>	38 h/km <sup>2</sup>	45.3%	5.1%	22 690 €/an	1 457 €/m <sup>2</sup>
Bellegarde-Poussieu	1 007	16 km <sup>2</sup>	63 h/km <sup>2</sup>	49.9%	3.8%	25 860 €/an	1 858 €/m <sup>2</sup>
Pact	863	9 km <sup>2</sup>	96 h/km <sup>2</sup>	48.1%	4.5%	22 360 €/an	1 045 €/m <sup>2</sup>
Monsteroux-Milieu	768	8 km <sup>2</sup>	96 h/km <sup>2</sup>	52.5%	4.4%	25 810 €/an	1 934 €/m <sup>2</sup>
Beaurepaire (1 avis)	5 010	18 km <sup>2</sup>	278 h/km <sup>2</sup>	40%	5.2%	20 040 €/an	1 282 €/m <sup>2</sup>
Meyssiez (1 avis)	671	13 km <sup>2</sup>	52 h/km <sup>2</sup>	47.5%	4.5%	24 940 €/an	2 150 €/m <sup>2</sup>
Eyzin-Pinet	2 285	28 km <sup>2</sup>	82 h/km <sup>2</sup>	50.5%	2.4%	26 800 €/an	1 668 €/m <sup>2</sup>
Pajay (1 avis)	1 036	14 km <sup>2</sup>	74 h/km <sup>2</sup>	48.4%	5.1%	22 440 €/an	1 893 €/m <sup>2</sup>

bien-dans-ma-ville.fr



# **Vous aimez votre ville ? Notez-la !**

Et faites-nous part de vos remarques constructives



Avec

**BIEN** dans ma **VILLE** 