



Version web

Ville de Prignac-et-Marcamps

Présenté par

BIEN dans ma **VILLE** 

Sommaire

Situation géographique	3
Statistiques sur la population	4
Evolution du nombre d'habitants	4
Tranche d'âge	5
0-14 ans	5
15-29 ans	5
30-44 ans	5
45-59 ans	5
60-74 ans	5
75-89 ans	5
90 ans et +	5
Activité professionnelle	5
Agriculteurs	5
Artisans, Commerçants	5
Cadres et sup.	5
Professions intermédiaires	5
Employé	5
Ouvrier	5
Retraité	5
Autres	5
Niveau de diplôme	6
Sans diplôme ou CEP	6
Brevet, BEPC, DNB	6
CAP-BEP ou équivalent	6
BAC ou équivalent	6
BAC+2	6
BAC+3 ou +4	6
BAC+5 ou plus	6
Composition des ménages	6
Couple sans enfant	6
Couple avec enfant(s)	6
Famille monoparentale	6
Colocation / Autre	6
Personnes seules	6
Profil électoraux	7
Premier tour	7
Sécurité	8
Evolution du nombre d'infractions	8
Pour comparer	9
Services à la population	10
Commerce	10
Éducation	10
Villes autour de Prignac-et-Marcamps	12
Avis sur la ville de Prignac-et-Marcamps	13
Moyenne par critère	13
Villes autour de Prignac-et-Marcamps	13
Répartition des avis par note	13
Répartition des avis par note	13

Situation géographique



i Informations clés

- **Région** : Nouvelle-Aquitaine
- **Département** : Gironde
- **Code postal** : 33710
- **Superficie** : 9 km²



Statistiques sur la population



Nombre d'habitants

1 494



Age moyen

43 ans



Pop active

45.4%



Taux chômage

7%



Pop densité

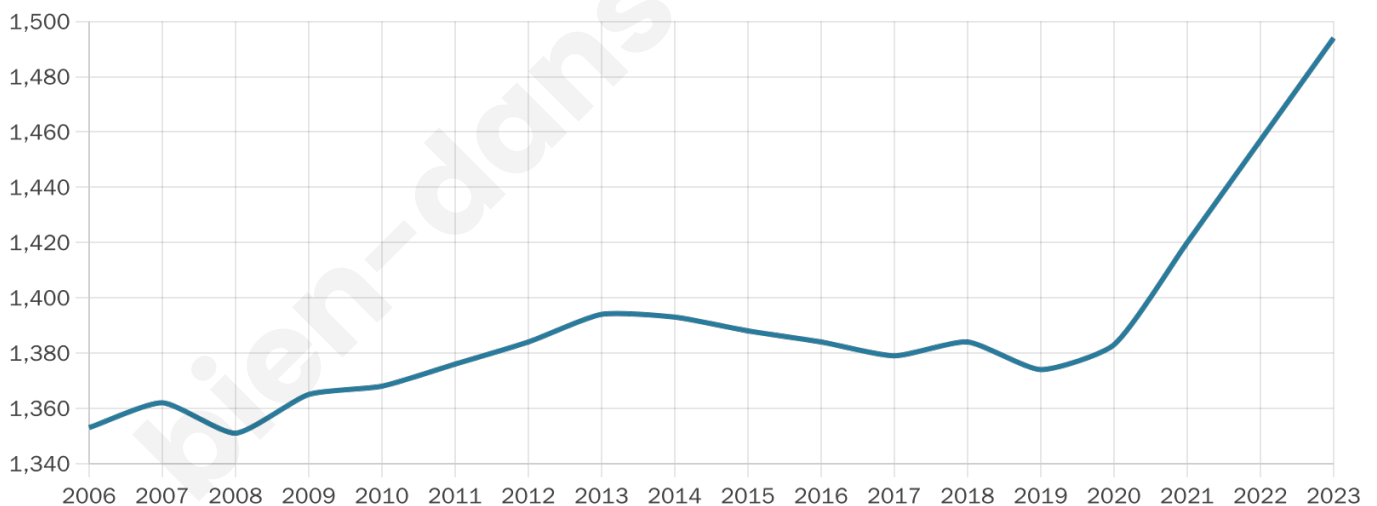
166 h/km²



Revenu moyen

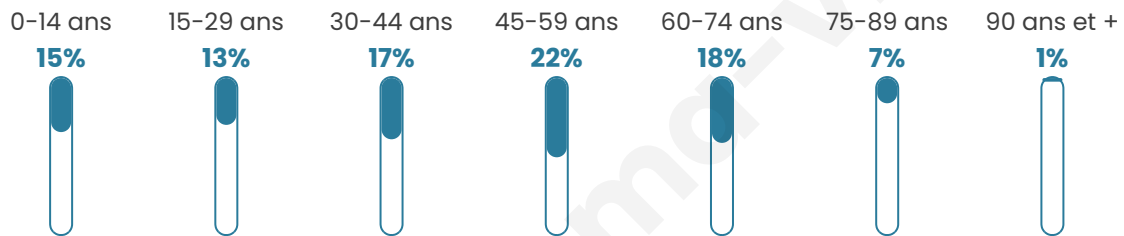
23 040 €/an

Evolution du nombre d'habitants

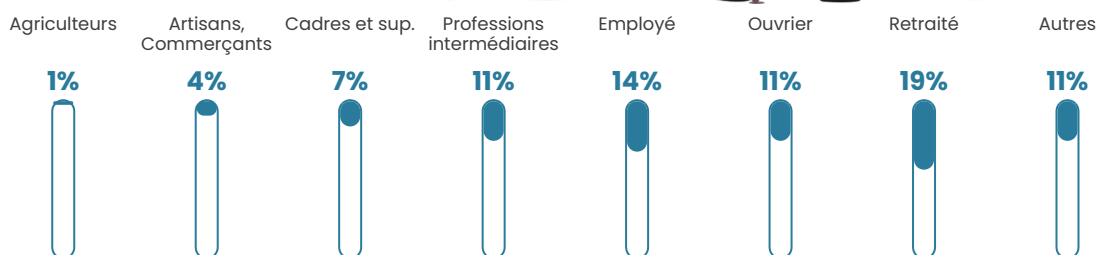


Sources : Institut national de la statistique et des études économiques (insee) selon Les dernières parutions officielles de 2024 portant sur les années 2020, 2021 et 2022.

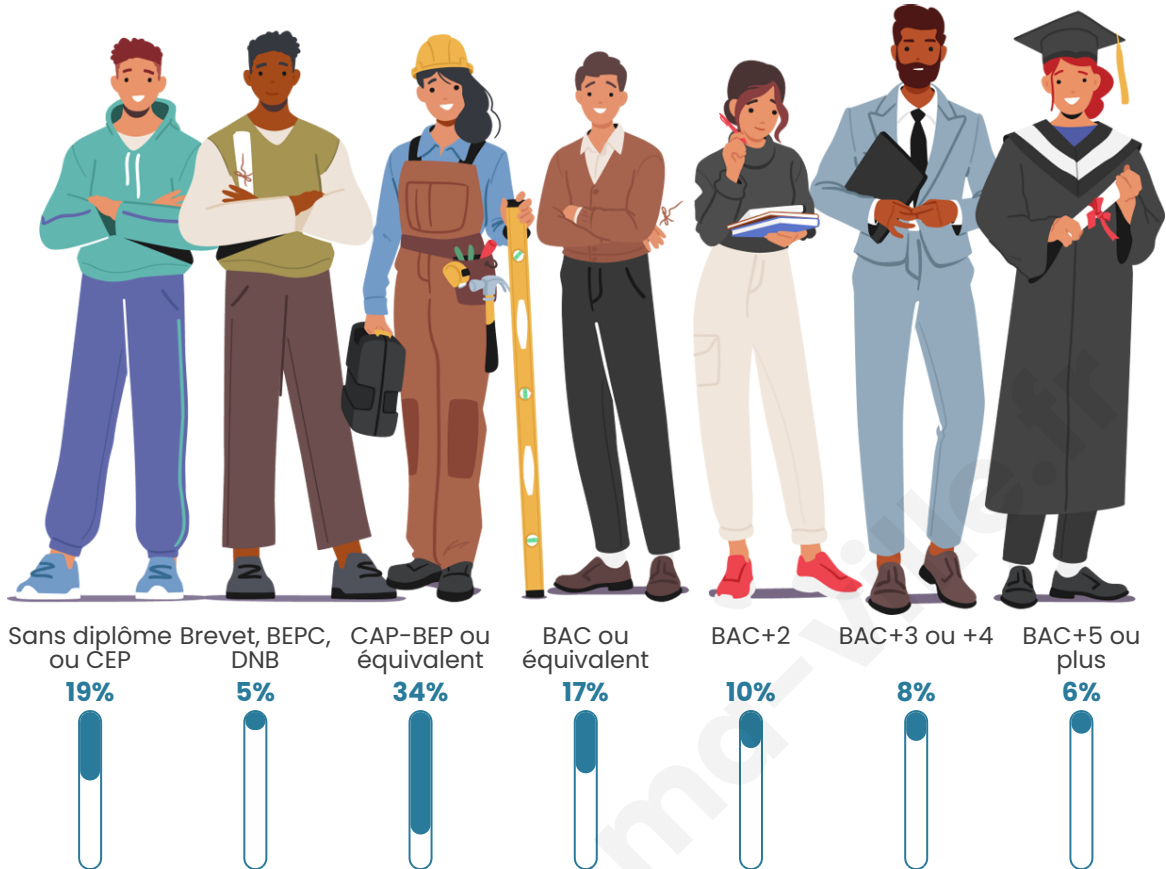
Tranche d'âge




Activité professionnelle



Niveau de diplôme















Composition des ménages



Profils électoraux

Premier tour

	Marine LE PEN	28.93 %
	Jean-Luc MÉLENCHON	23.97 %
	Emmanuel MACRON	20.58 %
	Éric ZEMMOUR	4.96 %
	Jean LASSALLE	4.48 %
	Yannick JADOT	3.75 %
	Fabien ROUSSEL	3.15 %
	Anne HIDALGO	2.91 %
	Valérie PÉCRESSE	2.91 %
	Nicolas DUPONT-AIGNAN	1.82 %
	Philippe POUTOU	1.69 %
	Nathalie ARTHAUD	0.85 %



1 054 inscrits

Participation : 80.27%

Votes blancs : 1.42%

Votes nuls : 0.95%

Second tour

	Emmanuel MACRON	48,95 %
	Marine LE PEN	51,05 %

1 056 inscrits

Participation : 76.7%

Votes blancs : 8.64%

Votes nuls : 3.58%

Sécurité



Agressions physiques / sexuelles

0



Cambriolages

0



Vols / dégradations

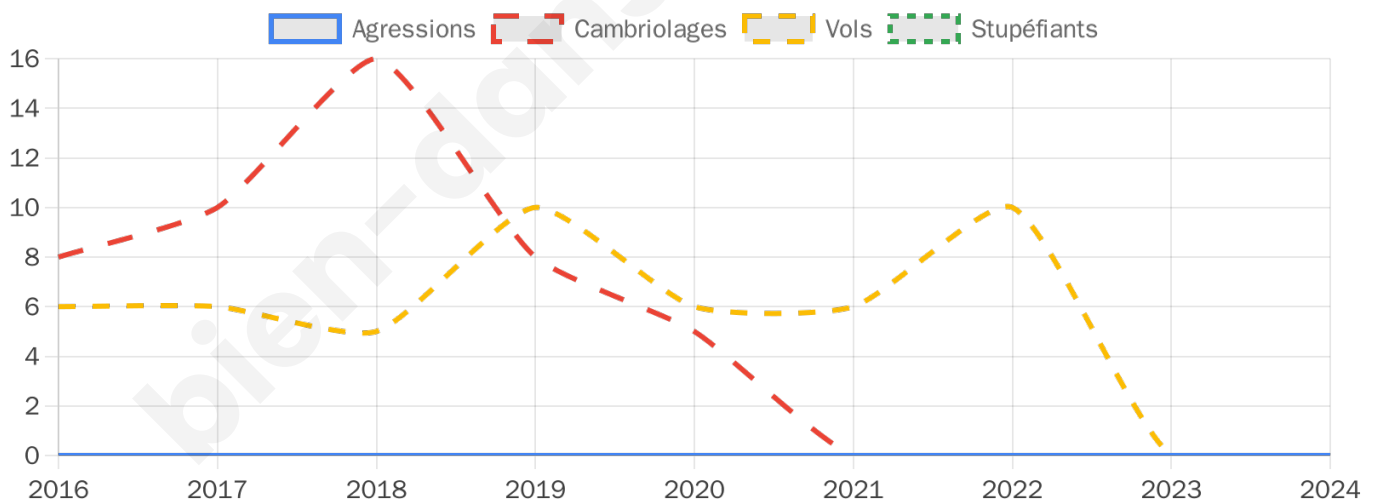
0



Stupéfiants

0

Evolution du nombre d'infractions



Pour comparer

(en proportion du nombre d'habitants)

■ Ville ■ Département ■ Région



Sources : Bases statistiques communale, départementale et régionale de la délinquance enregistrée par la police et la gendarmerie nationales selon les dernières parutions officielles de 2025 portant sur l'année 2024 ([data.gouv](https://data.gouv.fr)).

Agressions physiques / sexuelles : Violences sexuelles, coups et blessures volontaires intrafamiliaux, coups et blessures volontaires, autres coups, blessures volontaires et vols violents sans arme.

Cambriolages : Cambriolages de logements.

Vols : Vols avec armes, vols d'accessoires sur véhicules, vols dans les véhicules, vols de véhicules, vols sans violence contre des personnes, destructions, dégradations volontaires et escroqueries.

Stupéfiants : Trafic de stupéfiants dont (AFD) et usage de stupéfiants.

Services à la population



Commerce

Hypermarché	X <u>Saint-André-de-Cubzac</u> 6km
Supermarché	X <u>Saint-André-de-Cubzac</u> 4km
Superette	1
Boulangerie	1
Boucherie	X <u>Pugnac</u> 5km
Restaurant	1
Garage	3
Station-service	X <u>Bourg</u> 5km
Banque	X <u>Bourg</u> 5km
La poste	1
Coiffeur	5
Tabac	X <u>Ambès</u> 4km
Bars / discothèque	X <u>Tauriac</u> 2km
Bibliothèque	1
Cinéma	X <u>Saint-André-de-Cubzac</u> 5km
Vétérinaire	2



Santé

Pharmacie	1
Hôpital	X <u>Saint-André-de-Cubzac</u> 5km
Laboratoire d'analyses médicales	X <u>Saint-André-de-Cubzac</u> 5km
Etablissement pour handicapé	X <u>Ambarès-et-Lagrave</u> 9km
EHPA	X <u>Ambès</u> 4km
Médecin	3
Dentiste	1
Chirurgien	X <u>Plassac</u> 14km
Dermatologue	X <u>Saint-André-de-Cubzac</u> 6km
Anesthésiste	X <u>Saint-André-de-Cubzac</u> 5km
Gastro-entérologue	X <u>Saint-André-de-Cubzac</u> 6km
Gynécologue	X <u>Saint-André-de-Cubzac</u> 6km
Cancérologue	X <u>Bordeaux</u> 20km
Neurologue	X <u>Ambarès-et-Lagrave</u> 10km
Ophthalmologue	X <u>Saint-André-de-Cubzac</u> 6km
ORL	X <u>Saint-André-de-Cubzac</u> 6km
Cardiologue	X <u>Ambès</u> 4km
Pédiatre	X <u>Saint-André-de-Cubzac</u> 6km
Pneumologue	X <u>Lormont</u> 17km
Psychologue	X <u>Saint-André-de-Cubzac</u> 6km
Radiologue	X <u>Saint-André-de-Cubzac</u> 6km
Rhumatologue	X <u>Bruges</u> 19km
Sage-femme	X <u>Saint-André-de-Cubzac</u> 6km



Éducation

Crèche	X <u>Saint-Laurent-d'Arce</u> 2km
Ecole maternelle Public	X <u>Ambès</u> 4km
Ecole maternelle Privé	X <u>Bordeaux</u> 21km
Ecole primaire Public	1
Ecole primaire Privé	X <u>Saint-André-de-Cubzac</u> 6km
Collège Public	X <u>Bourg</u> 5km
Collège Privé	X <u>Saint-André-de-Cubzac</u> 6km
Lycée Public	X <u>Saint-André-de-Cubzac</u> 6km
Lycée Privé	X <u>Saint-André-de-Cubzac</u> 7km

Sources : Base Sirene des entreprises et de leurs établissements selon les dernières parutions officielles de 2025 portant sur l'année 2024 ([data.gouv](#)). Liste, localisation et tarifs des professionnels de santé selon les dernières parutions officielles de 2025 portant sur l'année 2024 ([opendatasoft](#)) et FINESS Extraction du Fichier des établissements selon les dernières parutions officielles de 2025 portant sur

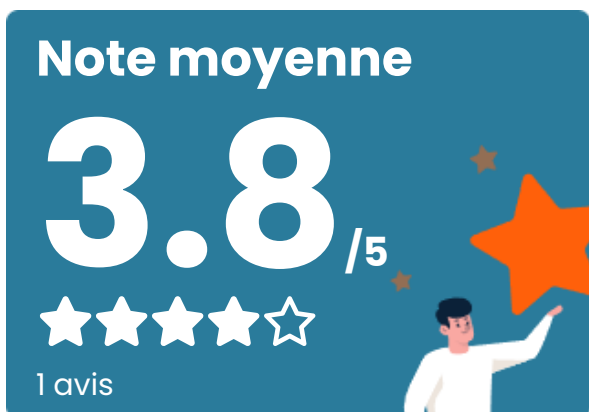
l'année 2024 ([data.gouv](https://data.gouv.fr)). Adresse et géolocalisation des établissements d'enseignement du premier et second degrés selon les dernières parutions officielles de 2025 portant sur l'année 2024 ([data.education.gouv](https://data.education.gouv.fr))

bien-dans-ma-ville.fr

Villes autour de Prignac-et-Marcamps

Ville	Habitants	Superficie	Pop densité	Pop active	Taux chômage	Revenu moyen	Prix immobilier
Saint-Laurent-d'Arce (1 avis)	1 580	8 km ²	198 h/km ²	49.1%	3.1%	23 950 €/an	2 378 €/m ²
Tauriac (3 avis)	1 342	10 km ²	134 h/km ²	49.6%	4.7%	21 970 €/an	1 879 €/m ²
Peujard (2 avis)	2 195	11 km ²	200 h/km ²	51.5%	4.8%	23 550 €/an	2 204 €/m ²
Virzac	1 304	3 km ²	435 h/km ²	44.8%	2.5%	22 160 €/an	2 014 €/m ²
Ambès (5 avis)	3 313	28 km ²	118 h/km ²	47.6%	5.5%	20 490 €/an	1 818 €/m ²
Saint-Gervais	1 983	5 km ²	397 h/km ²	49.3%	5.5%	23 950 €/an	2 042 €/m ²
Mombrier	477	4 km ²	119 h/km ²	47.4%	3.6%	23 240 €/an	1 602 €/m ²
Lansac	663	6 km ²	111 h/km ²	47.7%	3.9%	22 650 €/an	1 776 €/m ²
Bourg (4 avis)	2 244	10 km ²	224 h/km ²	48%	6.5%	21 100 €/an	1 406 €/m ²
Pugnac (1 avis)	2 453	13 km ²	189 h/km ²	46.1%	4.6%	22 370 €/an	1 997 €/m ²
Samonac	474	3 km ²	158 h/km ²	44.3%	5.9%	22 200 €/an	2 060 €/m ²
Saint-Seurin-de-Bourg	414	2 km ²	207 h/km ²	48.1%	5.1%	22 430 €/an	1 916 €/m ²
Saint-André-de-Cubzac (13 avis)	12 626	23 km ²	549 h/km ²	50.4%	5.5%	22 530 €/an	2 258 €/m ²
Teuillac	884	7 km ²	126 h/km ²	50.8%	3.5%	22 980 €/an	1 562 €/m ²
Val de Virvée	3 793	20 km ²	190 h/km ²	47.6%	5.4%	23 240 €/an	2 013 €/m ²

Avis sur la ville de Prignac-et-Marcamps



Moyenne par critère



Villes autour de Prignac-et-Marcamps

Ville	Note globale	Sécurité	Éducation	Sport Loisir	Environnement	Vie pratique
Saint-Laurent-d'Arce (1 avis)	1.6	2.0	3.0	2.0	1.0	0.0
Tauriac (3 avis)	3.6	4.3	4.7	2.3	4.3	2.3
Peujard (2 avis)	3.7	4.5	4.0	3.0	4.5	2.5
Virzac	-	-	-	-	-	-
Ambès (5 avis)	3.8	3.6	4.2	4.0	4.4	2.6
Saint-Gervais	-	-	-	-	-	-
Mombrier	-	-	-	-	-	-
Lansac	-	-	-	-	-	-
Bourg (4 avis)	4.2	4.3	3.8	4.3	4.5	4.0
Pugnac (1 avis)	3.6	5.0	3.0	3.0	4.0	3.0
Samonac	-	-	-	-	-	-
Saint-Seurin-de-Bourg	-	-	-	-	-	-
Saint-André-de-Cubzac (13 avis)	2.8	2.1	3.3	2.9	2.8	2.7
Teuillac	-	-	-	-	-	-
Val de Virvée	-	-	-	-	-	-



Vous aimez votre ville ? Notez-la !

Et faites-nous part de vos remarques constructives



Avec

BIEN dans
ma **VILLE** 