



Version web

# Ville de Prény

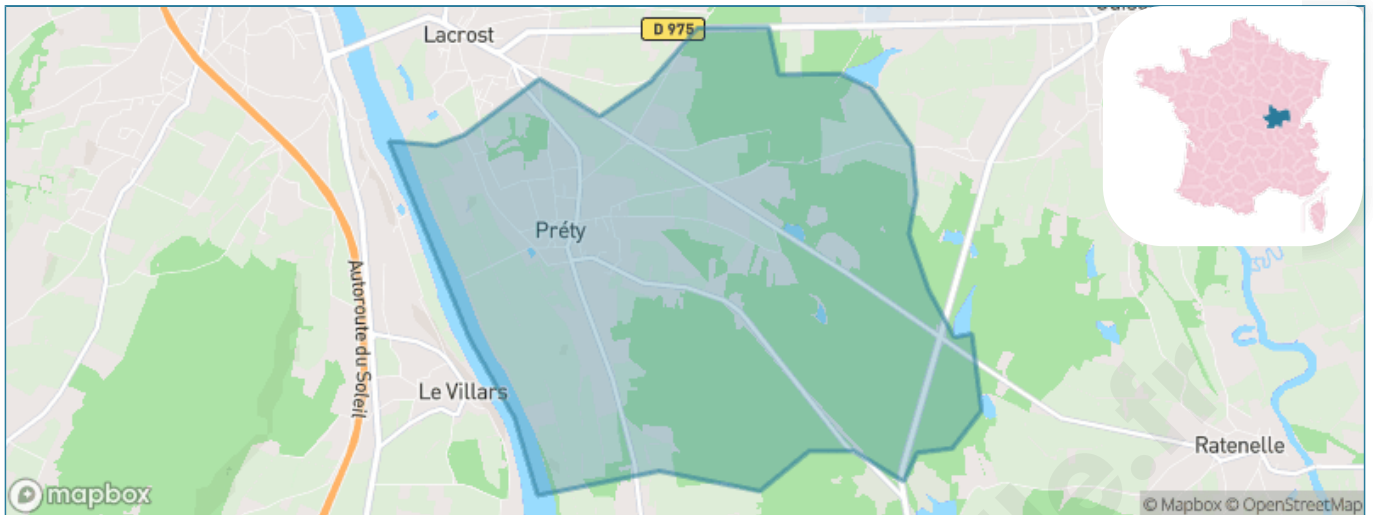
Présenté par

**BIEN** dans  
ma **VILLE** 

# Sommaire

Situation géographique .....	3
Statistiques sur la population .....	4
Evolution du nombre d'habitants .....	4
Tranche d'âge .....	5
0-14 ans .....	5
15-29 ans .....	5
30-44 ans .....	5
45-59 ans .....	5
60-74 ans .....	5
75-89 ans .....	5
90 ans et + .....	5
Activité professionnelle .....	5
Agriculteurs .....	5
Artisans, Commerçants .....	5
Cadres et sup. ....	5
Professions intermédiaires .....	5
Employé .....	5
Ouvrier .....	5
Retraité .....	5
Autres .....	5
Niveau de diplôme .....	6
Sans diplôme ou CEP .....	6
Brevet, BEPC, DNB .....	6
CAP-BEP ou équivalent .....	6
BAC ou équivalent .....	6
BAC+2 .....	6
BAC+3 ou +4 .....	6
BAC+5 ou plus .....	6
Composition des ménages .....	6
Couple sans enfant .....	6
Couple avec enfant(s) .....	6
Famille monoparentale .....	6
Colocation / Autre .....	6
Personnes seules .....	6
Profils électoraux .....	7
Premier tour .....	7
Sécurité .....	8
Evolution du nombre d'infractions .....	8
Pour comparer .....	9
Services à la population .....	10
Commerce .....	10
Éducation .....	10
Villes autour de Préty .....	11

# Situation géographique



## i Informations clés

- **Région** : Bourgogne-Franche-Comté
- **Département** : Saône-et-Loire
- **Code postal** : 71290
- **Superficie** : 12 km<sup>2</sup>

**RÉGION**  
**BOURGOGNE**  
**FRANCHE**  
**COMTE**



# Statistiques sur la population



Nombre d'habitants

**582**



Age moyen

**48 ans**



Pop active

**41.9%**



Taux chômage

**5%**



Pop densité

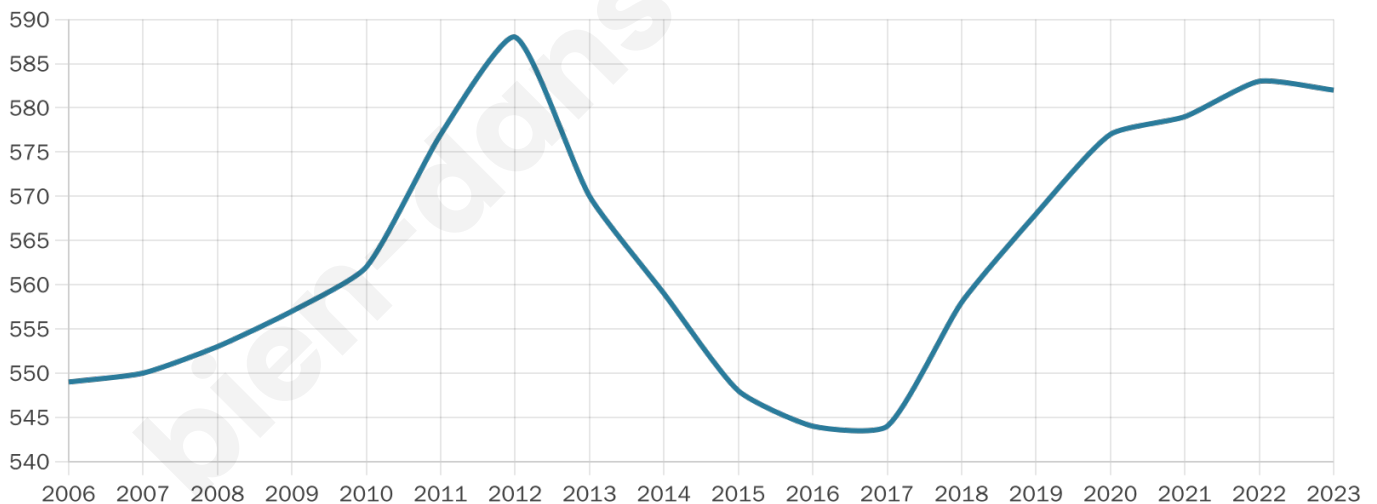
**49 h/km<sup>2</sup>**



Revenu moyen

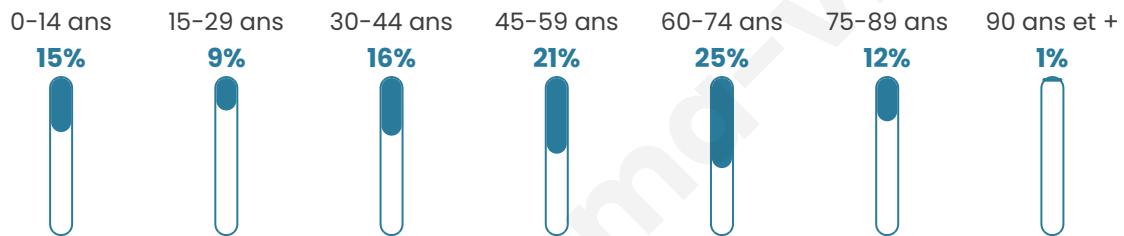
**24 980 €/an**

## Evolution du nombre d'habitants

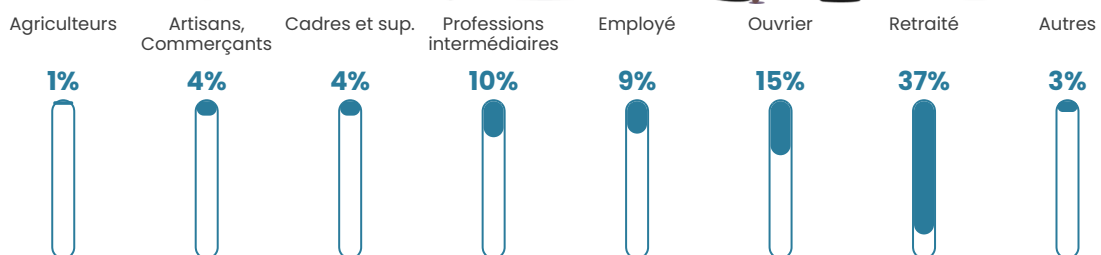


Sources : Institut national de la statistique et des études économiques (insee) selon Les dernières parutions officielles de 2024 portant sur les années 2020, 2021 et 2022.


## Tranche d'âge




## Activité professionnelle



## Niveau de diplôme












## Composition des ménages



# Profils électoraux

## Premier tour

	Emmanuel MACRON	30.35 %
	Marine LE PEN	26.29 %
	Jean-Luc MÉLENCHON	13.55 %
	Yannick JADOT	7.86 %
	Éric ZEMMOUR	6.50 %
	Valérie PÉCRESE	3.79 %
	Fabien ROUSSEL	3.25 %
	Nicolas DUPONT- AIGNAN	2.98 %
	Jean LASSALLE	2.71 %
	Philippe POUTOU	1.63 %
	Anne HIDALGO	0.81 %
	Nathalie ARTHAUD	0.27 %



### 457 inscrits

Participation : 81.62%

Votes blancs : 1.07%

Votes nuls : 0.00%

## Second tour

	Emmanuel MACRON	58,59 %
	Marine LE PEN	41,41 %

### 457 inscrits

Participation : 79.87%

Votes blancs : 9.86%

Votes nuls : 0.82%

# Sécurité



Agressions physiques / sexuelles

0



Cambriolages

0



Vols / dégradations

0



Stupéfiants

0

## Evolution du nombre d'infractions



## Pour comparer

(en proportion du nombre d'habitants)



Sources : Bases statistiques communale, départementale et régionale de la délinquance enregistrée par la police et la gendarmerie nationales selon les dernières parutions officielles de 2025 portant sur l'année 2024 ([data.gouv](https://data.gouv.fr)).

Agressions physiques / sexuelles : Violences sexuelles, coups et blessures volontaires intrafamiliaux, coups et blessures volontaires, autres coups, blessures volontaires et vols violents sans arme.

Cambriolages : Cambriolages de logements.

Vols : Vols avec armes, vols d'accessoires sur véhicules, vols dans les véhicules, vols de véhicules, vols sans violence contre des personnes, destructions, dégradations volontaires et escroqueries.

Stupéfiants : Trafic de stupéfiants dont (AFD) et usage de stupéfiants.

# Services à la population



## Commerce

Hypermarché	X <a href="#">Mâcon</a> 24km
Supermarché	X <a href="#">Tournus</a> 3km
Superette	X <a href="#">Tournus</a> 4km
Boulangerie	X <a href="#">Tournus</a> 3km
Boucherie	X <a href="#">Tournus</a> 4km
Restaurant	X <a href="#">Le Villars</a> 0km
Garage	1
Station-service	X <a href="#">Tournus</a> 5km
Banque	X <a href="#">Tournus</a> 3km
La poste	X <a href="#">Tournus</a> 4km
Coiffeur	X <a href="#">Lacrost</a> 2km
Tabac	X <a href="#">Farges-lès-Mâcon</a> 3km
Bars / discothèque	1
Bibliothèque	X <a href="#">Vire</a> 10km
Cinéma	X <a href="#">Tournus</a> 4km
Vétérinaire	X <a href="#">Tournus</a> 4km



## Santé

Pharmacie	X <a href="#">Tournus</a> 3km
Hôpital	X <a href="#">Mâcon</a> 25km
Laboratoire d'analyses médicales	X <a href="#">Tournus</a> 4km
Etablissement pour handicapé	X <a href="#">Tournus</a> 4km
EHPA	X <a href="#">Tournus</a> 4km
Médecin	X <a href="#">Tournus</a> 3km
Dentiste	X <a href="#">Tournus</a> 3km
Chirurgien	X <a href="#">Louhans</a> 25km
Dermatologue	X <a href="#">Tournus</a> 4km
Anesthésiste	X <a href="#">Mâcon</a> 26km
Gastro-entérologue	X <a href="#">Mâcon</a> 26km
Gynécologue	X <a href="#">Montret</a> 21km
Cancérologue	X <a href="#">Mâcon</a> 26km
Neurologue	X <a href="#">Louhans</a> 25km
Ophtalmologue	X <a href="#">Lux</a> 25km
ORL	X <a href="#">Mâcon</a> 26km
Cardiologue	X <a href="#">Saint-Gengoux-le-National</a> 23km
Pédiatre	X <a href="#">Lux</a> 25km
Pneumologue	X <a href="#">Chalon-sur-Saône</a> 28km
Psychologue	X <a href="#">Louhans</a> 25km
Radiologue	X <a href="#">Tournus</a> 4km
Rhumatologue	X <a href="#">Mâcon</a> 26km
Sage-femme	X <a href="#">Tournus</a> 3km



## Éducation

Crèche	X <a href="#">Plottes</a> 3km
Ecole maternelle Public	X <a href="#">Tournus</a> 4km
Ecole maternelle Privé	X <a href="#">Lyon</a> 85km
Ecole primaire Public	1
Ecole primaire Privé	X <a href="#">Tournus</a> 4km
Collège Public	X <a href="#">Tournus</a> 5km
Collège Privé	X <a href="#">Chavannes-sur-Reyssouze</a> 11km
Lycée Public	X <a href="#">Tournus</a> 5km
Lycée Privé	X <a href="#">Varennes-le-Grand</a> 21km

Sources : Base Sirene des entreprises et de leurs établissements selon les dernières parutions officielles de 2025 portant sur l'année 2024 ([data.gouv](#)). Liste, localisation et tarifs des professionnels de santé selon les dernières parutions officielles de 2025 portant sur l'année 2024 ([opendatasoft](#)) et FINISS Extraction du Fichier des établissements selon les dernières parutions officielles de 2025 portant sur l'année 2024 ([data.gouv](#)). Adresse et géolocalisation des établissements d'enseignement du premier et second degrés selon les dernières parutions officielles de 2025 portant sur l'année 2024 ([data.education.gouv](#))

## Villes autour de Préty

Ville	Habitants	Superficie	Pop densité	Pop active	Taux chômage	Revenu moyen	Prix immobilier
Le Villars	274	5 km <sup>2</sup>	55 h/km <sup>2</sup>	40.9%	6.6%	22 280 €/an	1 106 €/m <sup>2</sup>
La Truchère	200	5 km <sup>2</sup>	40 h/km <sup>2</sup>	39%	4.5%	21 760 €/an	1 167 €/m <sup>2</sup>
Farges-lès-Mâcon	223	5 km <sup>2</sup>	45 h/km <sup>2</sup>	50.7%	4%	26 520 €/an	1 496 €/m <sup>2</sup>
Lacrost	690	10 km <sup>2</sup>	69 h/km <sup>2</sup>	47.5%	3.3%	24 290 €/an	1 351 €/m <sup>2</sup>
L'Abergement-de-Cuisery	810	8 km <sup>2</sup>	101 h/km <sup>2</sup>	48.8%	3.8%	24 190 €/an	1 170 €/m <sup>2</sup>
Tournus (7 avis)	5 701	14 km <sup>2</sup>	407 h/km <sup>2</sup>	40.4%	4.8%	20 950 €/an	1 216 €/m <sup>2</sup>
Plottes	558	10 km <sup>2</sup>	56 h/km <sup>2</sup>	43.5%	6.1%	23 030 €/an	1 585 €/m <sup>2</sup>
Sermoyer	670	16 km <sup>2</sup>	42 h/km <sup>2</sup>	45.8%	4%	22 230 €/an	1 337 €/m <sup>2</sup>
Uchizy (2 avis)	831	12 km <sup>2</sup>	69 h/km <sup>2</sup>	46.5%	4.9%	22 870 €/an	1 423 €/m <sup>2</sup>
Cuisery (3 avis)	1 576	11 km <sup>2</sup>	143 h/km <sup>2</sup>	40.6%	5.8%	22 050 €/an	1 521 €/m <sup>2</sup>
Chardonnay	207	6 km <sup>2</sup>	35 h/km <sup>2</sup>	45.9%	2.4%	25 170 €/an	1 702 €/m <sup>2</sup>
Ozenay	237	13 km <sup>2</sup>	18 h/km <sup>2</sup>	40.9%	1.7%	23 810 €/an	1 659 €/m <sup>2</sup>
Ratenelle	363	8 km <sup>2</sup>	45 h/km <sup>2</sup>	43.8%	3.6%	23 140 €/an	920 €/m <sup>2</sup>
Boyer	725	16 km <sup>2</sup>	45 h/km <sup>2</sup>	44.3%	3.9%	23 690 €/an	1 195 €/m <sup>2</sup>
Brienne	488	5 km <sup>2</sup>	98 h/km <sup>2</sup>	45.5%	4.1%	22 420 €/an	1 137 €/m <sup>2</sup>

bien-dans-ma-ville.fr



# **Vous aimez votre ville ? Notez-la !**

Et faites-nous part de vos remarques constructives



Avec

**BIEN** dans ma **VILLE** 