



Version web

Ville de La Prétière

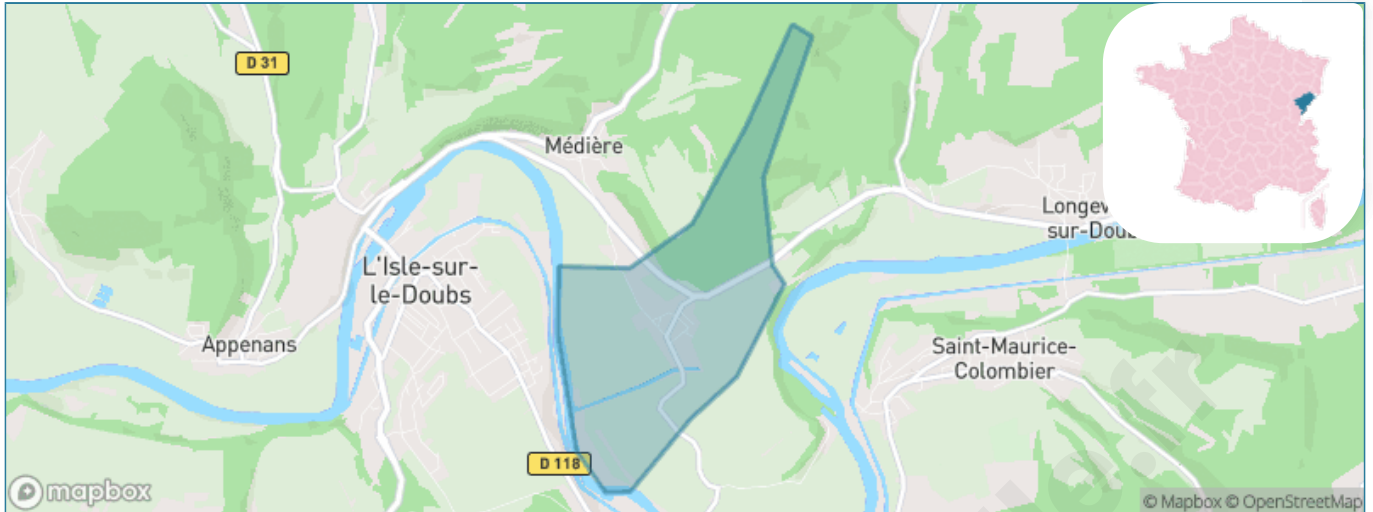
Présenté par

BIEN dans
ma **VILLE** 

Sommaire

Situation géographique	3
Statistiques sur la population	4
Evolution du nombre d'habitants	4
Tranche d'âge	5
0-14 ans	5
15-29 ans	5
30-44 ans	5
45-59 ans	5
60-74 ans	5
75-89 ans	5
90 ans et +	5
Activité professionnelle	5
Agriculteurs	5
Artisans, Commerçants	5
Cadres et sup.	5
Professions intermédiaires	5
Employé	5
Ouvrier	5
Retraité	5
Autres	5
Niveau de diplôme	6
Sans diplôme ou CEP	6
Brevet, BEPC, DNB	6
CAP-BEP ou équivalent	6
BAC ou équivalent	6
BAC+2	6
BAC+3 ou +4	6
BAC+5 ou plus	6
Composition des ménages	6
Couple sans enfant	6
Couple avec enfant(s)	6
Famille monoparentale	6
Colocation / Autre	6
Personnes seules	6
Profils électoraux	7
Premier tour	7
Sécurité	8
Evolution du nombre d'infractions	8
Pour comparer	9
Services à la population	10
Commerce	10
Éducation	10
Villes autour de La Prétière	12

Situation géographique



i Informations clés

- **Région** : Bourgogne-Franche-Comté
- **Département** : Doubs
- **Code postal** : 25250
- **Superficie** : 2 km²

RÉGION
BOURGOGNE
FRANCHE
COMTE

Doubs
le Département

Statistiques sur la population



Nombre d'habitants

159



Age moyen

43 ans



Pop active

47.8%



Taux chômage

7.5%



Pop densité

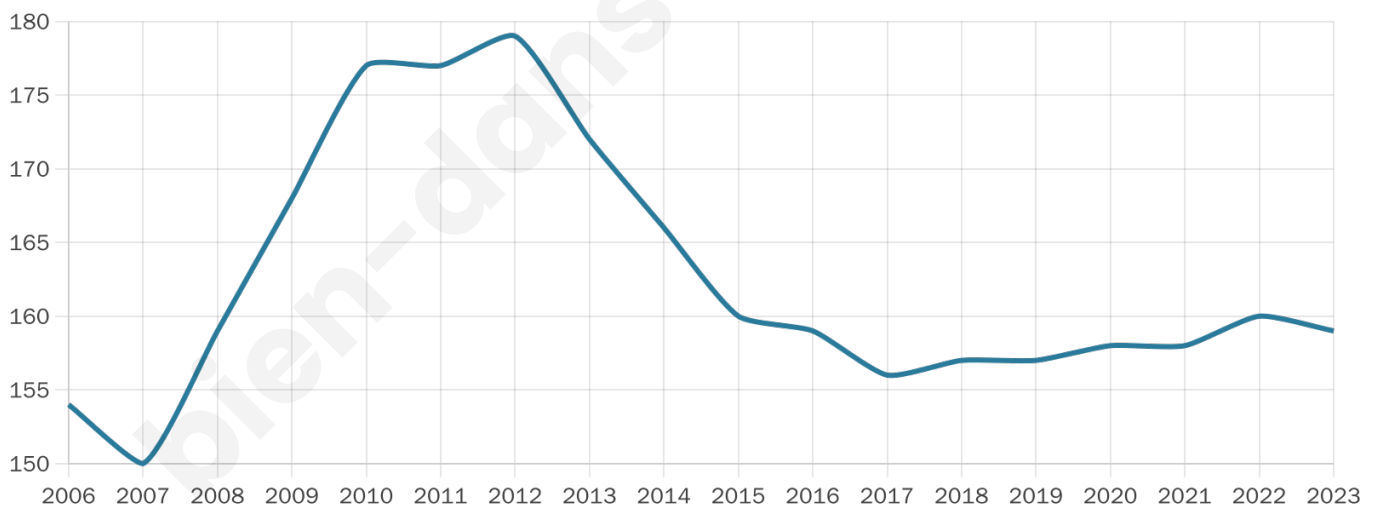
80 h/km²



Revenu moyen

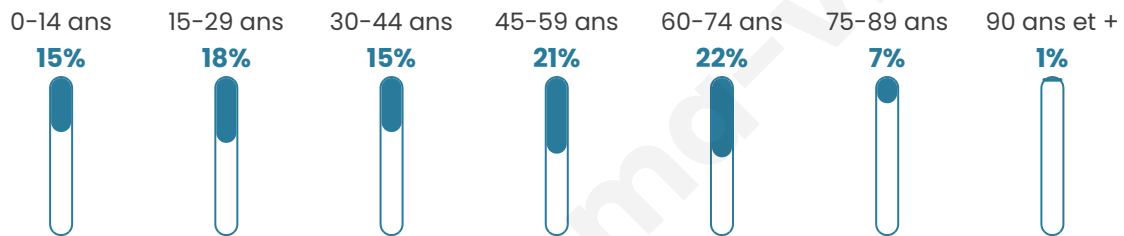
22 850 €/an

Evolution du nombre d'habitants

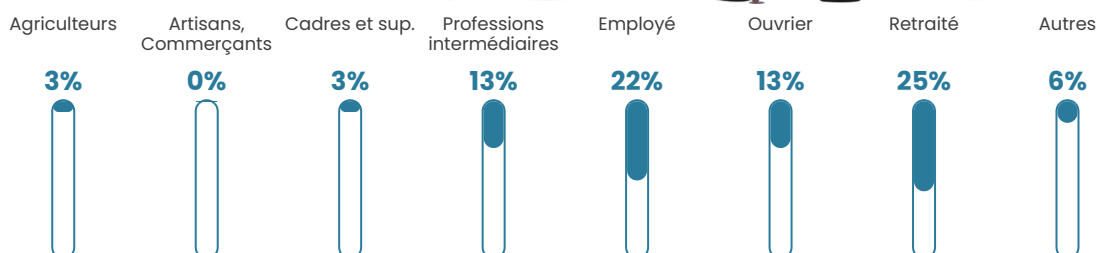


Sources : Institut national de la statistique et des études économiques (insee) selon Les dernières parutions officielles de 2024 portant sur les années 2020, 2021 et 2022.


Tranche d'âge




Activité professionnelle



Niveau de diplôme















Composition des ménages



Profils électoraux

Premier tour

	Marine LE PEN	36.36 %
	Emmanuel MACRON	24.24 %
	Nicolas DUPONT-AIGNAN	7.07 %
	Jean-Luc MÉLENCHON	6.06 %
	Éric ZEMMOUR	5.05 %
	Fabien ROUSSEL	4.04 %
	Jean LASSALLE	4.04 %
	Yannick JADOT	4.04 %
	Valérie PÉCRESSE	4.04 %
	Nathalie ARTHAUD	2.02 %
	Philippe POUTOU	2.02 %
	Anne HIDALGO	1.01 %



131 inscrits

Participation : 79.39%

Votes blancs : 0.96%

Votes nuls : 3.85%

Second tour

	Emmanuel MACRON	40,63 %
	Marine LE PEN	59,38 %

131 inscrits

Participation : 80.92%

Votes blancs : 4.72%

Votes nuls : 4.72%

Sécurité



Agressions physiques / sexuelles

0



Cambriolages

0



Vols / dégradations

0



Stupéfiants

0

Evolution du nombre d'infractions



Pour comparer

(en proportion du nombre d'habitants)



Sources : Bases statistiques communale, départementale et régionale de la délinquance enregistrée par la police et la gendarmerie nationales selon les dernières parutions officielles de 2025 portant sur l'année 2024 ([data.gouv](https://data.gouv.fr)).

Agressions physiques / sexuelles : Violences sexuelles, coups et blessures volontaires intrafamiliaux, coups et blessures volontaires, autres coups, blessures volontaires et vols violents sans arme.

Cambriolages : Cambriolages de logements.

Vols : Vols avec armes, vols d'accessoires sur véhicules, vols dans les véhicules, vols de véhicules, vols sans violence contre des personnes, destructions, dégradations volontaires et escroqueries.

Stupéfiants : Trafic de stupéfiants dont (AFD) et usage de stupéfiants.

Services à la population



Commerce

Hypermarché	X L'Isle-sur-le-Doubs 3km
Supermarché	X L'Isle-sur-le-Doubs 3km
Superette	X L'Isle-sur-le-Doubs 3km
Boulangerie	X Longeville-sur-Doubs 2km
Boucherie	X L'Isle-sur-le-Doubs 3km
Restaurant	X Médière 1km
Garage	X L'Isle-sur-le-Doubs 2km
Station-service	X L'Isle-sur-le-Doubs 3km
Banque	X L'Isle-sur-le-Doubs 3km
La poste	X Rang 5km
Coiffeur	X L'Isle-sur-le-Doubs 2km
Tabac	X L'Isle-sur-le-Doubs 3km
Bars / discothèque	X L'Isle-sur-le-Doubs 2km
Bibliothèque	X Colombier-Fontaine 5km
Cinéma	X L'Isle-sur-le-Doubs 3km
Vétérinaire	X L'Isle-sur-le-Doubs 2km



Santé

Pharmacie	X L'Isle-sur-le-Doubs 3km
Hôpital	X Montbéliard 15km
Laboratoire d'analyses médicales	X L'Isle-sur-le-Doubs 3km
Etablissement pour handicapé	X Montbéliard 14km
EHPA	X L'Isle-sur-le-Doubs 3km
Médecin	X L'Isle-sur-le-Doubs 2km
Dentiste	X Montenois 6km
Chirurgien	X Montbéliard 15km
Dermatologue	X Montbéliard 15km
Anesthésiste	X Trévenans 24km
Gastro-entérologue	X Montbéliard 15km
Gynécologue	X Montbéliard 15km
Cancérologue	X 0km
Neurologue	X Montbéliard 16km
Ophthalmologue	X Montbéliard 15km
ORL	X Pont-de-Roide-Vermondans 14km
Cardiologue	X Montbéliard 15km
Pédiatre	X Bavilliers 25km
Pneumologue	X Trévenans 24km
Psychologue	X Montbéliard 15km
Radiologue	X Montbéliard 15km
Rhumatologue	X Belfort 28km
Sage-femme	X L'Isle-sur-le-Doubs 3km



Éducation

Crèche	X Médière 2km
Ecole maternelle Public	X L'Isle-sur-le-Doubs 2km
Ecole maternelle Privé	X Muespach 58km
Ecole primaire Public	X Saint-Maurice-Colombier 2km
Ecole primaire Privé	X Aibre 13km
Collège Public	X L'Isle-sur-le-Doubs 2km
Collège Privé	X Montbéliard 15km

Lycée Public	X <u>Montbéliard</u> 15km
Lycée Privé	X <u>Mandeure</u> 14km

Sources : Base Sirene des entreprises et de leurs établissements selon les dernières parutions officielles de 2025 portant sur l'année 2024 ([data.gouv](https://data.gouv.fr)). Liste, localisation et tarifs des professionnels de santé selon les dernières parutions officielles de 2025 portant sur l'année 2024 ([opendatasoft](https://opendatasoft.com)) et FINESS Extraction du Fichier des établissements selon les dernières parutions officielles de 2025 portant sur l'année 2024 ([data.gouv](https://data.gouv.fr)). Adresse et géolocalisation des établissements d'enseignement du premier et second degrés selon les dernières parutions officielles de 2025 portant sur l'année 2024 ([data.education.gouv](https://data.education.gouv.fr))

bien-dans-ma-ville.fr

Villes autour de La Prétière

Ville	Habitants	Superficie	Pop densité	Pop active	Taux chômage	Revenu moyen	Prix immobilier
Médière	281	5 km ²	56 h/km ²	44.5%	3.2%	20 790 €/an	774 €/m ²
Blussangeaux (1 avis)	75	2 km ²	38 h/km ²	57.3%	0%	NC	NC
Blussans	187	8 km ²	23 h/km ²	44.4%	3.7%	24 540 €/an	903 €/m ²
Saint-Maurice-Colombier	875	13 km ²	67 h/km ²	49.6%	5.3%	24 830 €/an	1 453 €/m ²
Longeville-sur-Doubs	646	8 km ²	81 h/km ²	51.7%	3.6%	24 480 €/an	1 351 €/m ²
L'Isle-sur-le-Doubs (2 avis)	2 780	10 km ²	278 h/km ²	42.8%	5.9%	20 410 €/an	1 087 €/m ²
Beutal	271	5 km ²	54 h/km ²	45.8%	3%	23 280 €/an	1 430 €/m ²
Étrappe	202	2 km ²	101 h/km ²	53.5%	4%	23 980 €/an	1 808 €/m ²
Faimbe	96	2 km ²	48 h/km ²	41.7%	4.2%	23 170 €/an	NC
Bretigney	74	1 km ²	74 h/km ²	47.3%	1.4%	NC	NC
Appenans	385	4 km ²	96 h/km ²	46%	3.6%	23 200 €/an	1 734 €/m ²
Rang (1 avis)	389	10 km ²	39 h/km ²	43.2%	4.4%	21 670 €/an	668 €/m ²
Geney	125	4 km ²	31 h/km ²	40.8%	3.2%	21 290 €/an	667 €/m ²
Lougres	742	6 km ²	124 h/km ²	43%	2.4%	23 800 €/an	1 041 €/m ²
Onans (2 avis)	368	14 km ²	26 h/km ²	42.7%	3.5%	24 000 €/an	1 440 €/m ²

bien-dans-ma-ville.fr



Vous aimez votre ville ? Notez-la !

Et faites-nous part de vos remarques constructives



Avec

BIEN dans ma **VILLE** 