



Version web

Ville de Pressignac-Vicq

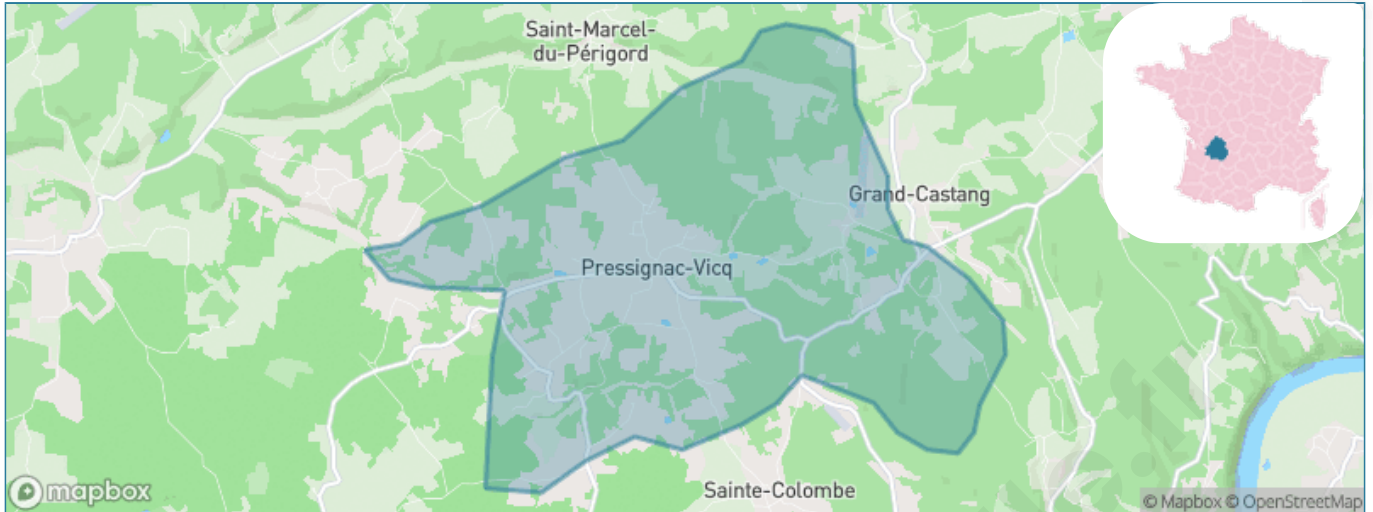
Présenté par

BIEN dans
ma **VILLE** 

Sommaire

Situation géographique	3
Statistiques sur la population	4
Evolution du nombre d'habitants	4
Tranche d'âge	5
0-14 ans	5
15-29 ans	5
30-44 ans	5
45-59 ans	5
60-74 ans	5
75-89 ans	5
90 ans et +	5
Activité professionnelle	5
Agriculteurs	5
Artisans, Commerçants	5
Cadres et sup.	5
Professions intermédiaires	5
Employé	5
Ouvrier	5
Retraité	5
Autres	5
Niveau de diplôme	6
Sans diplôme ou CEP	6
Brevet, BEPC, DNB	6
CAP-BEP ou équivalent	6
BAC ou équivalent	6
BAC+2	6
BAC+3 ou +4	6
BAC+5 ou plus	6
Composition des ménages	6
Couple sans enfant	6
Couple avec enfant(s)	6
Famille monoparentale	6
Colocation / Autre	6
Personnes seules	6
Profils électoraux	7
Premier tour	7
Sécurité	8
Evolution du nombre d'infractions	8
Pour comparer	9
Services à la population	10
Commerce	10
Éducation	10
Villes autour de Pressignac-Vicq	11

Situation géographique



i Informations clés

- **Région** : Nouvelle-Aquitaine
- **Département** : Dordogne
- **Code postal** : 24150
- **Superficie** : 17 km²



Statistiques sur la population



Nombre d'habitants

456



Age moyen

48 ans



Pop active

39.3%



Taux chômage

10.5%



Pop densité

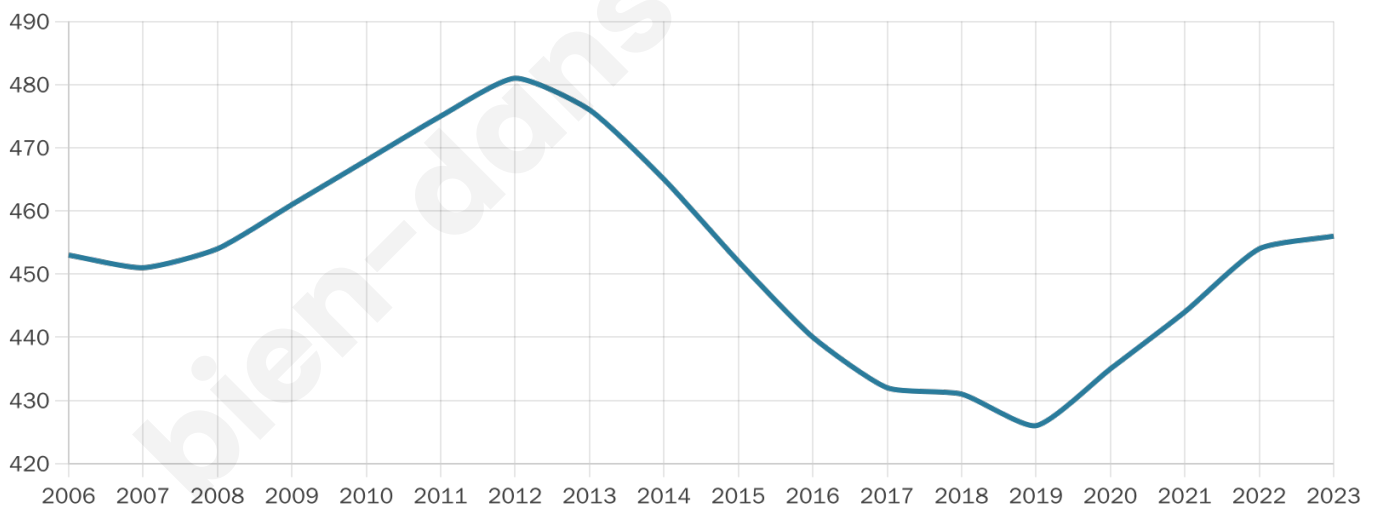
27 h/km²



Revenu moyen

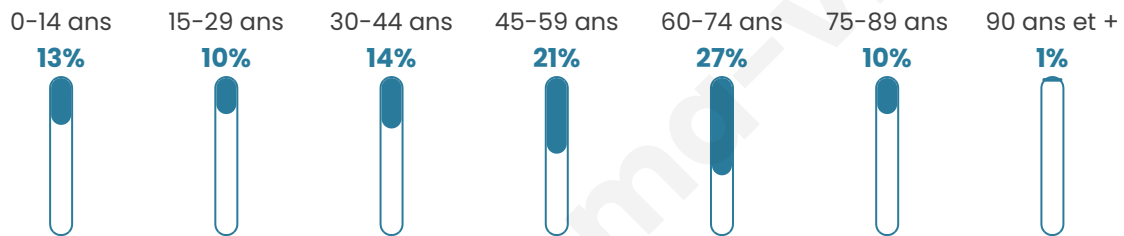
20 880 €/an

Evolution du nombre d'habitants

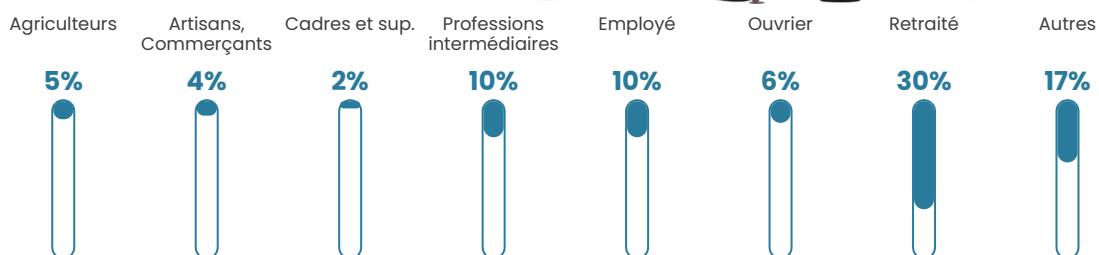


Sources : Institut national de la statistique et des études économiques (insee) selon Les dernières parutions officielles de 2024 portant sur les années 2020, 2021 et 2022.


Tranche d'âge




Activité professionnelle



Niveau de diplôme















Composition des ménages



Profils électoraux

Premier tour

	Marine LE PEN	32.36 %
	Jean-Luc MÉLENCHON	20.00 %
	Emmanuel MACRON	19.27 %
	Jean LASSALLE	8.36 %
	Fabien ROUSSEL	5.45 %
	Valérie PÉCRESSÉ	4.73 %
	Éric ZEMMOUR	2.91 %
	Yannick JADOT	2.91 %
	Anne HIDALGO	1.82 %
	Nicolas DUPONT-AIGNAN	1.82 %
	Philippe POUTOU	0.36 %
	Nathalie ARTHAUD	0.00 %



331 inscrits

Participation : 84.59%

Votes blancs : 1.79%

Votes nuls : 0.00%

Second tour

	Emmanuel MACRON	40,25 %
	Marine LE PEN	59,75 %

331 inscrits

Participation : 81.27%

Votes blancs : 6.32%

Votes nuls : 5.95%

Sécurité



Agressions physiques / sexuelles

0



Cambriolages

0



Vols / dégradations

0



Stupéfiants

0

Evolution du nombre d'infractions



Pour comparer

(en proportion du nombre d'habitants)



Sources : Bases statistiques communale, départementale et régionale de la délinquance enregistrée par la police et la gendarmerie nationales selon les dernières parutions officielles de 2025 portant sur l'année 2024 ([data.gouv](https://data.gouv.fr)).

Agressions physiques / sexuelles : Violences sexuelles, coups et blessures volontaires intrafamiliaux, coups et blessures volontaires, autres coups, blessures volontaires et vols violents sans arme.

Cambriolages : Cambriolages de logements.

Vols : Vols avec armes, vols d'accessoires sur véhicules, vols dans les véhicules, vols de véhicules, vols sans violence contre des personnes, destructions, dégradations volontaires et escroqueries.

Stupéfiants : Trafic de stupéfiants dont (AFD) et usage de stupéfiants.

Services à la population



Commerce

Hypermarché	X Creysse 16km
Supermarché	X Lalinde 7km
Superette	X Lalinde 3km
Boulangerie	X Lalinde 7km
Boucherie	X Lalinde 7km
Restaurant	X Mauzac-et-Grand-Castang 6km
Garage	X Lalinde 3km
Station-service	X Lalinde 7km
Banque	X Lalinde 7km
La poste	X Lalinde 7km
Coiffeur	X Lalinde 6km
Tabac	X Mouleydier 11km
Bars / discothèque	X Liorac-sur-Louyre 6km
Bibliothèque	X Mouleydier 11km
Cinéma	X Le Buisson-de-Cadouin 16km
Vétérinaire	X Lalinde 7km



Santé

Pharmacie	X Lalinde 7km
Hôpital	X Bergerac 18km
Laboratoire d'analyses médicales	X Lalinde 7km
Etablissement pour handicapé	X Saint-Félix-de-Villadeix 6km
EHPA	X Lalinde 7km
Médecin	X Lalinde 7km
Dentiste	X Lalinde 7km
Chirurgien	X Bergerac 18km
Dermatologue	X Bergerac 19km
Anesthésiste	X Bergerac 19km
Gastro-entérologue	X Bergerac 18km
Gynécologue	X Bergerac 19km
Cancérologue	X Périgueux 32km
Neurologue	X Périgueux 32km
Ophtalmologue	X Bourniquel 10km
ORL	X Bergerac 19km
Cardiologue	X Bergerac 22km
Pédiatre	X Bergerac 19km
Pneumologue	X Périgueux 32km
Psychologue	X Bergerac 19km
Radiologue	X Bergerac 18km
Rhumatologue	X Bergerac 18km
Sage-femme	X Lalinde 7km



Éducation

Crèche	X Trémolat 9km
Ecole maternelle Public	X Baneuil 6km
Ecole maternelle Privé	X Molières 95km
Ecole primaire Public	1
Ecole primaire Privé	X Molières 12km
Collège Public	X Lalinde 7km
Collège Privé	X Bergerac 18km
Lycée Public	X Bergerac 18km
Lycée Privé	X Bergerac 18km

Sources : Base Sirene des entreprises et de leurs établissements selon les dernières parutions officielles de 2025 portant sur l'année 2024 ([data.gouv](#)). Liste, localisation et tarifs des professionnels de santé selon les dernières parutions officielles de 2025 portant sur l'année 2024 ([opendatasoft](#)) et FINISS Extraction du Fichier des établissements selon les dernières parutions officielles de 2025 portant sur l'année 2024 ([data.gouv](#)). Adresse et géolocalisation des établissements d'enseignement du premier et second degrés selon les dernières parutions officielles de 2025 portant sur l'année 2024 ([data.education.gouv](#))

Villes autour de Pressignac-Vicq

Ville	Habitants	Superficie	Pop densité	Pop active	Taux chômage	Revenu moyen	Prix immobilier
Saint-Marcel-du-Périgord	137	11 km ²	12 h/km ²	41.6%	5.8%	20 290 €/an	1 333 €/m ²
Saint-Félix-de-Villadeix	314	16 km ²	20 h/km ²	40.8%	4.5%	20 500 €/an	1 130 €/m ²
Sainte-Foy-de-Longas	242	16 km ²	15 h/km ²	43%	3.3%	21 980 €/an	1 605 €/m ²
Cause-de-Clérans	331	14 km ²	24 h/km ²	40.8%	4.2%	21 940 €/an	1 700 €/m ²
Mauzac-et-Grand-Castang (3 avis)	879	15 km ²	59 h/km ²	22.6%	2.8%	21 380 €/an	1 586 €/m ²
Baneuil	321	8 km ²	40 h/km ²	44.9%	6.2%	22 280 €/an	1 402 €/m ²
Liorac-sur-Louyre (2 avis)	259	20 km ²	13 h/km ²	41.7%	3.5%	22 630 €/an	1 430 €/m ²
Lalinde (3 avis)	2 931	27 km ²	109 h/km ²	34.6%	4.2%	21 750 €/an	1 404 €/m ²
Couze-et-Saint-Front (1 avis)	709	8 km ²	89 h/km ²	40.1%	4.9%	21 160 €/an	1 535 €/m ²
Saint-Capraise-de-Lalinde	536	3 km ²	179 h/km ²	42.4%	6.5%	20 360 €/an	1 077 €/m ²
Pontours	209	6 km ²	35 h/km ²	39.2%	2.9%	22 850 €/an	1 331 €/m ²
Pezuls	113	10 km ²	11 h/km ²	42.5%	4.4%	24 700 €/an	1 152 €/m ²
Badefols-sur-Dordogne	202	6 km ²	34 h/km ²	45.5%	5.4%	23 450 €/an	1 851 €/m ²
Varenes	458	4 km ²	115 h/km ²	43.7%	4.1%	23 180 €/an	1 037 €/m ²
Clermont-de-Beauregard	120	6 km ²	20 h/km ²	44.2%	6.7%	17 550 €/an	NC

bien-dans-ma-ville.fr



Vous aimez votre ville ? Notez-la !

Et faites-nous part de vos remarques constructives



Avec

BIEN dans
ma **VILLE** 