



Version web

# Ville de Pressignac

Présenté par

**BIEN** dans  
ma **VILLE** 

# Sommaire

Situation géographique .....	3
Statistiques sur la population .....	4
Evolution du nombre d'habitants .....	4
Tranche d'âge .....	5
0-14 ans .....	5
15-29 ans .....	5
30-44 ans .....	5
45-59 ans .....	5
60-74 ans .....	5
75-89 ans .....	5
90 ans et + .....	5
Activité professionnelle .....	5
Agriculteurs .....	5
Artisans, Commerçants .....	5
Cadres et sup. ....	5
Professions intermédiaires .....	5
Employé .....	5
Ouvrier .....	5
Retraité .....	5
Autres .....	5
Niveau de diplôme .....	6
Sans diplôme ou CEP .....	6
Brevet, BEPC, DNB .....	6
CAP-BEP ou équivalent .....	6
BAC ou équivalent .....	6
BAC+2 .....	6
BAC+3 ou +4 .....	6
BAC+5 ou plus .....	6
Composition des ménages .....	6
Couple sans enfant .....	6
Couple avec enfant(s) .....	6
Famille monoparentale .....	6
Colocation / Autre .....	6
Personnes seules .....	6
Profil électoraux .....	7
Premier tour .....	7
Sécurité .....	9
Evolution du nombre d'infractions .....	9
Pour comparer .....	10
Services à la population .....	11
Commerce .....	11
Éducation .....	11
Villes autour de Pressignac .....	12
Avis sur la ville de Pressignac .....	13
Moyenne par critère .....	13
Villes autour de Pressignac .....	13
Répartition des avis par note .....	13
Répartition des avis par note .....	13

# Situation géographique



## i Informations clés

- **Région** : Nouvelle-Aquitaine
- **Département** : Charente
- **Code postal** : 16150
- **Superficie** : 28 km<sup>2</sup>



# Statistiques sur la population



Nombre d'habitants

**398**



Age moyen

**57 ans**



Pop active

**34.2%**



Taux chômage

**9.4%**



Pop densité

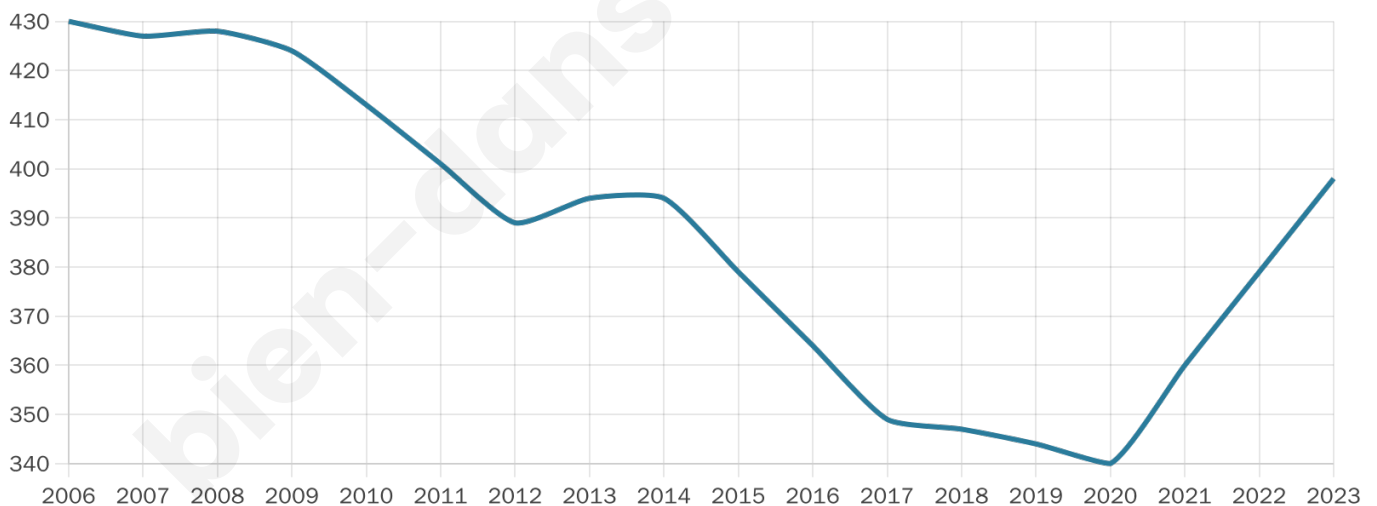
**14 h/km<sup>2</sup>**



Revenu moyen

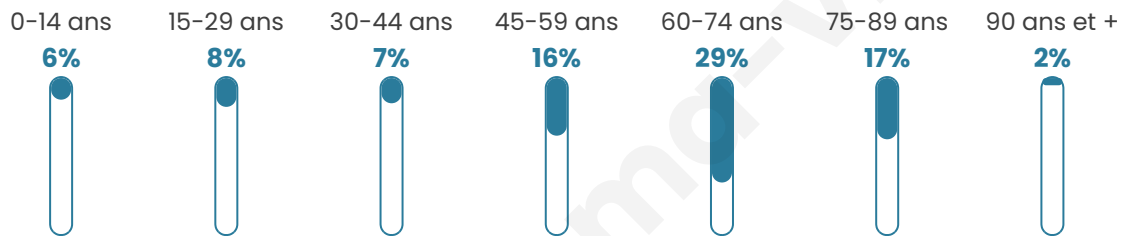
**18 000 €/an**

## Evolution du nombre d'habitants

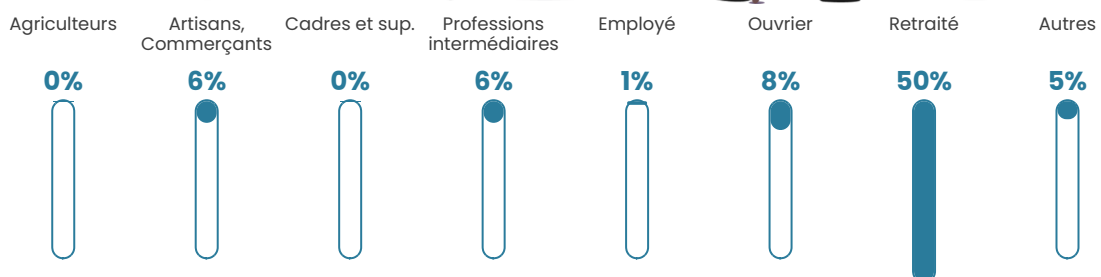


Sources : Institut national de la statistique et des études économiques (insee) selon Les dernières parutions officielles de 2024 portant sur les années 2020, 2021 et 2022.


## Tranche d'âge



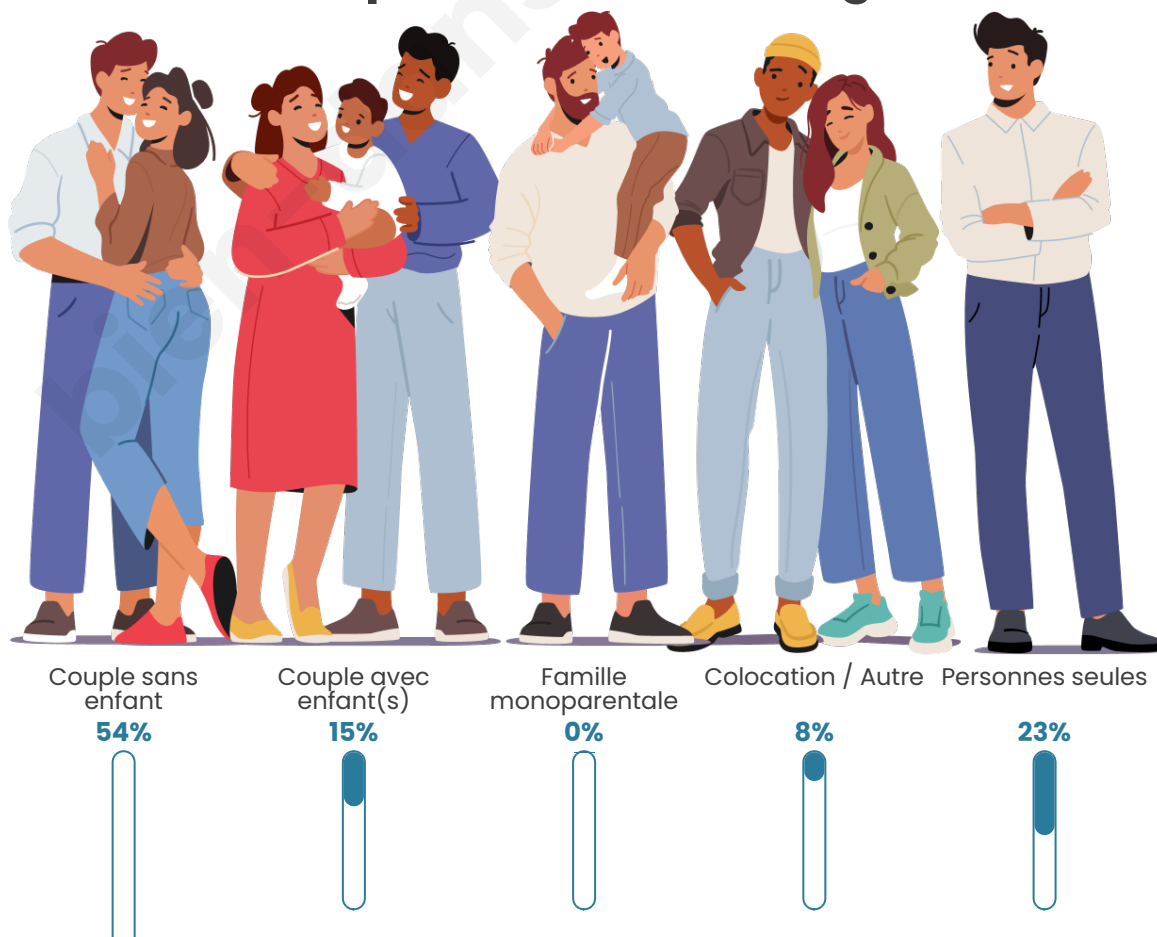
## Activité professionnelle



## Niveau de diplôme



## Composition des ménages





## Profils électoraux

### Premier tour



Emmanuel  
MACRON 27.40 %



Jean-Luc  
MÉLENCHON 19.71 %



Marine LE PEN 16.35 %



Jean LASSALLE 10.10 %



Valérie PÉCRESSÉ 7.21 %



Fabien ROUSSEL 5.29 %



Éric ZEMMOUR 3.85 %



Yannick JADOT 3.37 %



Nicolas DUPONT-  
AIGNAN 2.88 %



Anne HIDALGO 1.44 %



Philippe POUTOU 1.44 %



Nathalie ARTHAUD 0.96 %

**272 inscrits**

Participation : 80.51%  
Votes blancs : 3.20%  
Votes nuls : 1.83%

## Second tour



Emmanuel  
MACRON

59,2 %



Marine LE PEN

40,8 %

### 272 inscrits

Participation : 76.47%  
Votes blancs : 8.65%  
Votes nuls : 7.69%

bien-dans-ma-ville.fr

# Sécurité



Agressions physiques / sexuelles

0



Cambriolages

0



Vols / dégradations

0



Stupéfiants

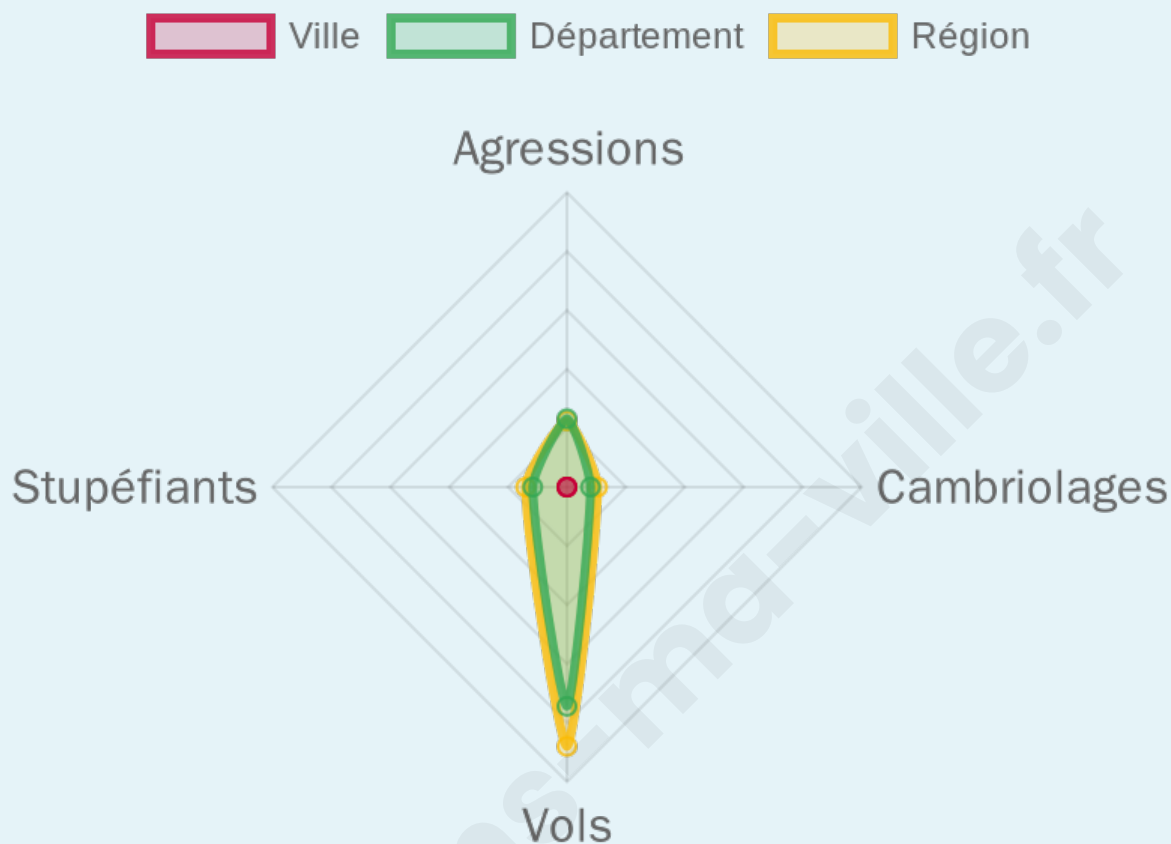
0

## Evolution du nombre d'infractions



## Pour comparer

(en proportion du nombre d'habitants)



Sources : Bases statistiques communale, départementale et régionale de la délinquance enregistrée par la police et la gendarmerie nationales selon les dernières parutions officielles de 2025 portant sur l'année 2024 ([data.gouv](https://data.gouv.fr)).

Agressions physiques / sexuelles : Violences sexuelles, coups et blessures volontaires intrafamiliaux, coups et blessures volontaires, autres coups, blessures volontaires et vols violents sans arme.

Cambriolages : Cambriolages de logements.

Vols : Vols avec armes, vols d'accessoires sur véhicules, vols dans les véhicules, vols de véhicules, vols sans violence contre des personnes, destructions, dégradations volontaires et escroqueries.

Stupéfiants : Trafic de stupéfiants dont (AFD) et usage de stupéfiants.

# Services à la population



## Commerce

Hypermarché	X <a href="#">Saint-Junien</a> 16km
Supermarché	X <a href="#">Chabonais</a> 5km
Superette	X <a href="#">Chabonais</a> 5km
Boulangerie	X <a href="#">Chassenon</a> 3km
Boucherie	X <a href="#">Chabonais</a> 5km
Restaurant	1
Garage	2
Station-service	X <a href="#">Chabonais</a> 4km
Banque	X <a href="#">Chabonais</a> 4km
La poste	X <a href="#">Chabonais</a> 5km
Coiffeur	1
Tabac	X <a href="#">Chabonais</a> 5km
Bars / discothèque	4
Bibliothèque	X <a href="#">Chabonais</a> 5km
Cinéma	X <a href="#">Saint-Junien</a> 14km
Vétérinaire	X <a href="#">Chabonais</a> 4km



## Santé

Pharmacie	X <a href="#">Chabonais</a> 5km
Hôpital	X <a href="#">Saint-Junien</a> 14km
Laboratoire d'analyses médicales	X <a href="#">Saint-Junien</a> 15km
Etablissement pour handicapé	X <a href="#">Saint-Junien</a> 14km
EHPA	X <a href="#">Chabonais</a> 5km
Médecin	X <a href="#">Rochechouart</a> 7km
Dentiste	X <a href="#">Chabonais</a> 5km
Chirurgien	X <a href="#">Saint-Pardoux-la-Rivière</a> 38km
Dermatologue	X <a href="#">Saint-Junien</a> 14km
Anesthésiste	X <a href="#">Limoges</a> 38km
Gastro-entérologue	X <a href="#">Limoges</a> 43km
Gynécologue	X <a href="#">Saint-Junien</a> 14km
Cancérologue	X <a href="#">Limoges</a> 43km
Neurologue	X <a href="#">Limoges</a> 39km
Ophtalmologue	X <a href="#">Confolens</a> 20km
ORL	X <a href="#">Saint-Junien</a> 14km
Cardiologue	X <a href="#">Limoges</a> 39km
Pédiatre	X <a href="#">Bosmie-l'Aiguille</a> 37km
Pneumologue	X <a href="#">Nontron</a> 35km
Psychologue	X <a href="#">Saint-Junien</a> 14km
Radiologue	X <a href="#">Saint-Junien</a> 14km
Rhumatologue	X <a href="#">Limoges</a> 40km
Sage-femme	X <a href="#">Saint-Junien</a> 15km



## Éducation

Crèche	X <a href="#">Chabonais</a> 5km
Ecole maternelle Public	X <a href="#">Rochechouart</a> 7km
Ecole maternelle Privé	X <a href="#">Limoges</a> 38km
Ecole primaire Public	X <a href="#">Chassenon</a> 3km
Ecole primaire Privé	X <a href="#">Massignac</a> 9km
Collège Public	X <a href="#">Chabonais</a> 5km
Collège Privé	X <a href="#">Massignac</a> 9km
Lycée Public	X <a href="#">Saint-Junien</a> 14km
Lycée Privé	X <a href="#">Limoges</a> 40km

Sources : Base Sirene des entreprises et de leurs établissements selon les dernières parutions officielles de 2025 portant sur l'année 2024 ([data.gouv](#)). Liste, localisation et tarifs des professionnels de santé selon les dernières parutions officielles de 2025 portant sur l'année 2024 ([opendatasoft](#)) et FINISS Extraction du Fichier des établissements selon les dernières parutions officielles de 2025 portant sur l'année 2024 ([data.gouv](#)). Adresse et géolocalisation des établissements d'enseignement du premier et second degrés selon les dernières parutions officielles de 2025 portant sur l'année 2024 ([data.education.gouv](#))

## Villes autour de Pressignac

Ville	Habitants	Superficie	Pop densité	Pop active	Taux chômage	Revenu moyen	Prix immobilier
Chassenon	836	23 km <sup>2</sup>	36 h/km <sup>2</sup>	40%	5%	20 540 €/an	890 €/m <sup>2</sup>
Le Grand-Village-Plage (1 avis)	1 108	6 km <sup>2</sup>	185 h/km <sup>2</sup>	35.8%	4.2%	23 430 €/an	3 007 €/m <sup>2</sup>
Saint-Quentin-sur-Charente	199	14 km <sup>2</sup>	14 h/km <sup>2</sup>	46.7%	2%	19 160 €/an	1 829 €/m <sup>2</sup>
Chabonais	1 589	15 km <sup>2</sup>	106 h/km <sup>2</sup>	35.2%	5.9%	20 320 €/an	957 €/m <sup>2</sup>
Videix (1 avis)	206	16 km <sup>2</sup>	13 h/km <sup>2</sup>	35%	3.4%	17 460 €/an	1 270 €/m <sup>2</sup>
Verneuil	92	7 km <sup>2</sup>	13 h/km <sup>2</sup>	42.4%	3.3%	NC	1 209 €/m <sup>2</sup>
Rochechouart (4 avis)	3 603	53 km <sup>2</sup>	68 h/km <sup>2</sup>	40.5%	3.7%	21 820 €/an	1 123 €/m <sup>2</sup>
Saillat-sur-Vienne	840	6 km <sup>2</sup>	140 h/km <sup>2</sup>	39.8%	5.2%	20 730 €/an	949 €/m <sup>2</sup>
Chéronnac	314	18 km <sup>2</sup>	17 h/km <sup>2</sup>	36.6%	4.1%	19 130 €/an	1 106 €/m <sup>2</sup>
Exideuil-sur-Vienne	1 035	20 km <sup>2</sup>	52 h/km <sup>2</sup>	41.7%	5.7%	21 200 €/an	968 €/m <sup>2</sup>
Lésignac-Durand	167	19 km <sup>2</sup>	9 h/km <sup>2</sup>	41.3%	6%	18 680 €/an	858 €/m <sup>2</sup>
Étagnac (1 avis)	982	29 km <sup>2</sup>	34 h/km <sup>2</sup>	43.3%	4.4%	21 150 €/an	1 240 €/m <sup>2</sup>
Massignac	358	23 km <sup>2</sup>	16 h/km <sup>2</sup>	44.7%	4.7%	19 590 €/an	679 €/m <sup>2</sup>
Dolus-d'Oléron (2 avis)	3 199	29 km <sup>2</sup>	110 h/km <sup>2</sup>	39.1%	5.5%	22 910 €/an	3 040 €/m <sup>2</sup>
Bourcefranc-le-Chapus (8 avis)	3 486	12 km <sup>2</sup>	291 h/km <sup>2</sup>	40.4%	6.3%	21 550 €/an	1 849 €/m <sup>2</sup>

# Avis sur la ville de Pressignac



## Moyenne par critère



## Villes autour de Pressignac

Ville	Note globale	Sécurité	Éducation	Sport Loisir	Environnement	Vie pratique
Chassenon	-	-	-	-	-	-
Le Grand-Village-Plage (1 avis)	3.2	2.0	2.0	<b>4.0</b>	<b>4.0</b>	<b>4.0</b>
Saint-Quentin-sur-Charente	-	-	-	-	-	-
Chabanais	-	-	-	-	-	-
Videix (1 avis)	<b>4.2</b>	<b>5.0</b>	<b>4.0</b>	<b>4.0</b>	<b>5.0</b>	3.0
Verneuil	-	-	-	-	-	-
Rochechouart (4 avis)	3.2	<b>4.8</b>	2.8	2.3	3.8	2.3
Saillat-sur-Vienne	-	-	-	-	-	-
Chéronnac	-	-	-	-	-	-
Exideuil-sur-Vienne	-	-	-	-	-	-
Lésignac-Durand	-	-	-	-	-	-
Étagnac (1 avis)	3.0	<b>4.0</b>	3.0	2.0	<b>4.0</b>	2.0
Massignac	-	-	-	-	-	-
Dolus-d'Oléron (2 avis)	<b>4.1</b>	<b>4.0</b>	<b>4.0</b>	<b>4.0</b>	<b>4.5</b>	<b>4.0</b>
Bourcefranc-le-Chapus (8 avis)	2.8	2.5	2.9	3.0	3.0	2.6



# Vous aimez votre ville ? Notez-la !

Et faites-nous part de vos remarques constructives



Avec

**BIEN** dans ma **VILLE** 