



Version web

# Ville de Pressac

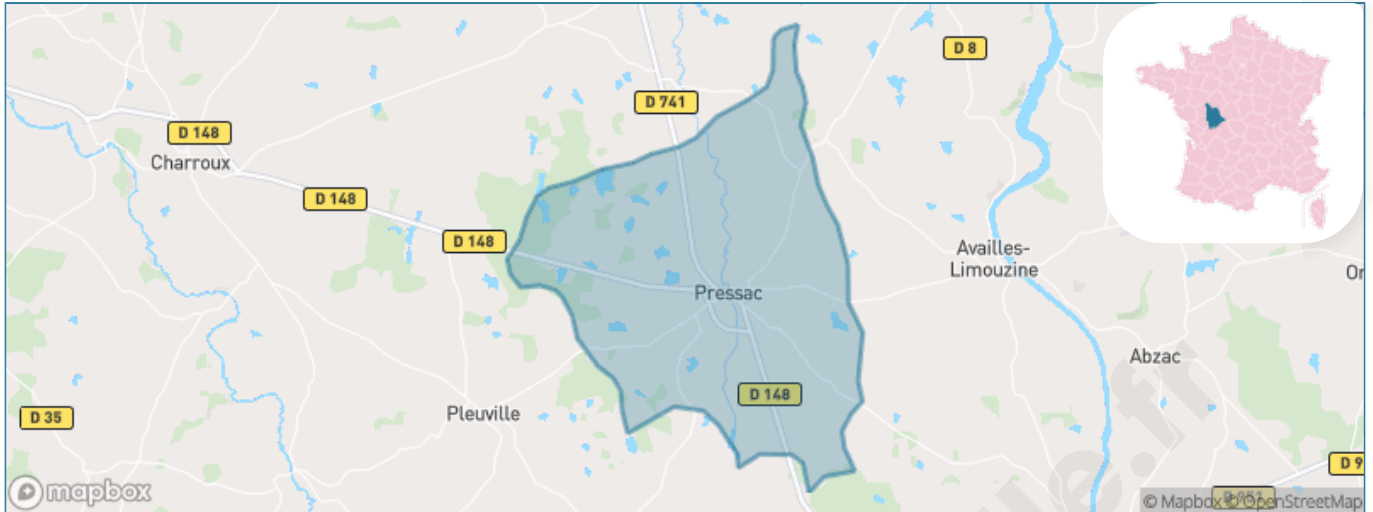
Présenté par

**BIEN** dans  
ma **VILLE** 

# Sommaire

Situation géographique .....	3
Statistiques sur la population .....	4
Evolution du nombre d'habitants .....	4
Tranche d'âge .....	5
0-14 ans .....	5
15-29 ans .....	5
30-44 ans .....	5
45-59 ans .....	5
60-74 ans .....	5
75-89 ans .....	5
90 ans et + .....	5
Activité professionnelle .....	5
Agriculteurs .....	5
Artisans, Commerçants .....	5
Cadres et sup. ....	5
Professions intermédiaires .....	5
Employé .....	5
Ouvrier .....	5
Retraité .....	5
Autres .....	5
Niveau de diplôme .....	6
Sans diplôme ou CEP .....	6
Brevet, BEPC, DNB .....	6
CAP-BEP ou équivalent .....	6
BAC ou équivalent .....	6
BAC+2 .....	6
BAC+3 ou +4 .....	6
BAC+5 ou plus .....	6
Composition des ménages .....	6
Couple sans enfant .....	6
Couple avec enfant(s) .....	6
Famille monoparentale .....	6
Colocation / Autre .....	6
Personnes seules .....	6
Profils électoraux .....	7
Premier tour .....	7
Sécurité .....	8
Evolution du nombre d'infractions .....	8
Pour comparer .....	9
Services à la population .....	10
Commerce .....	10
Éducation .....	10
Villes autour de Pressac .....	11

# Situation géographique



## i Informations clés

- **Région** : Nouvelle-Aquitaine
- **Département** : Vienne
- **Code postal** : 86460
- **Superficie** : 49 km<sup>2</sup>



# Statistiques sur la population



Nombre d'habitants

**544**



Age moyen

**51 ans**



Pop active

**38.8%**



Taux chômage

**6.4%**



Pop densité

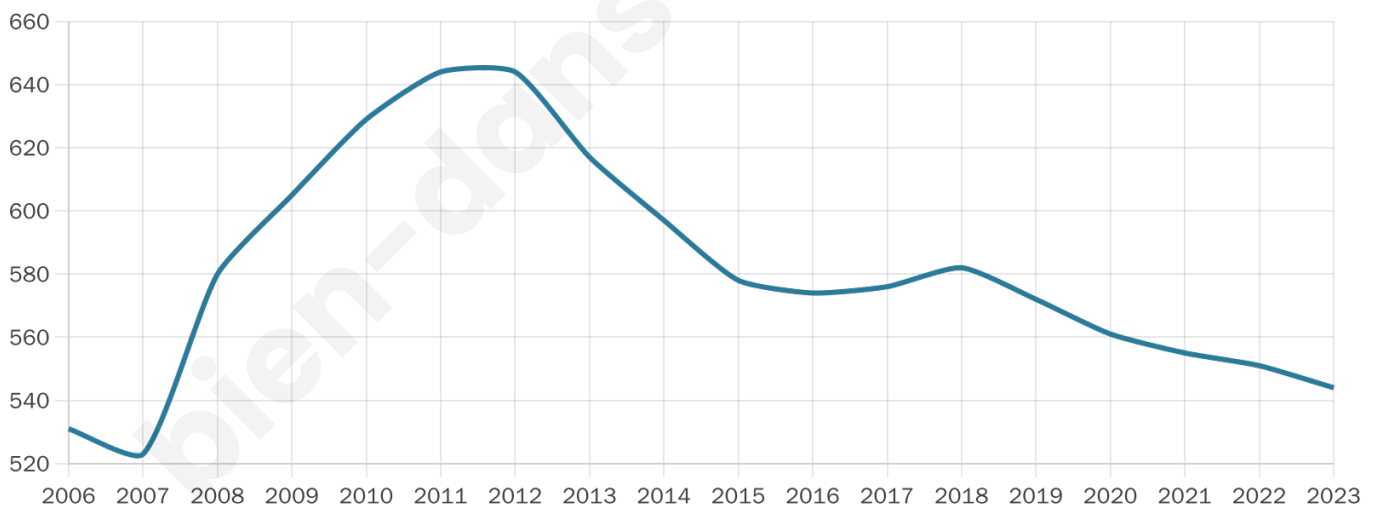
**11 h/km<sup>2</sup>**



Revenu moyen

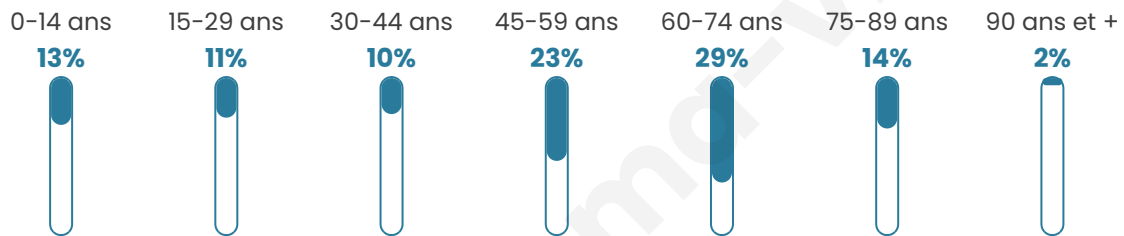
**20 860 €/an**

## Evolution du nombre d'habitants

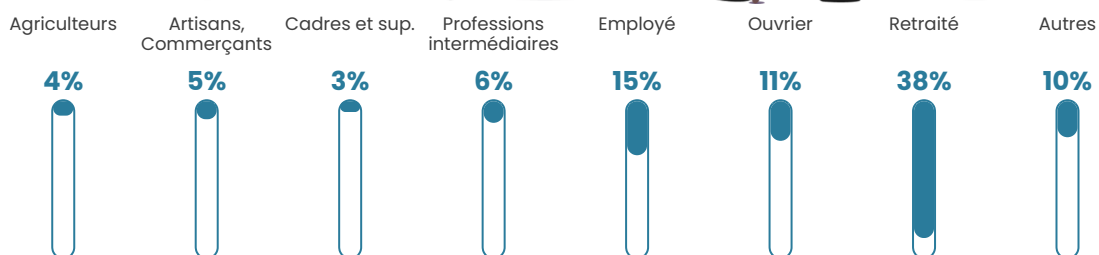


Sources : Institut national de la statistique et des études économiques (insee) selon Les dernières parutions officielles de 2024 portant sur les années 2020, 2021 et 2022.

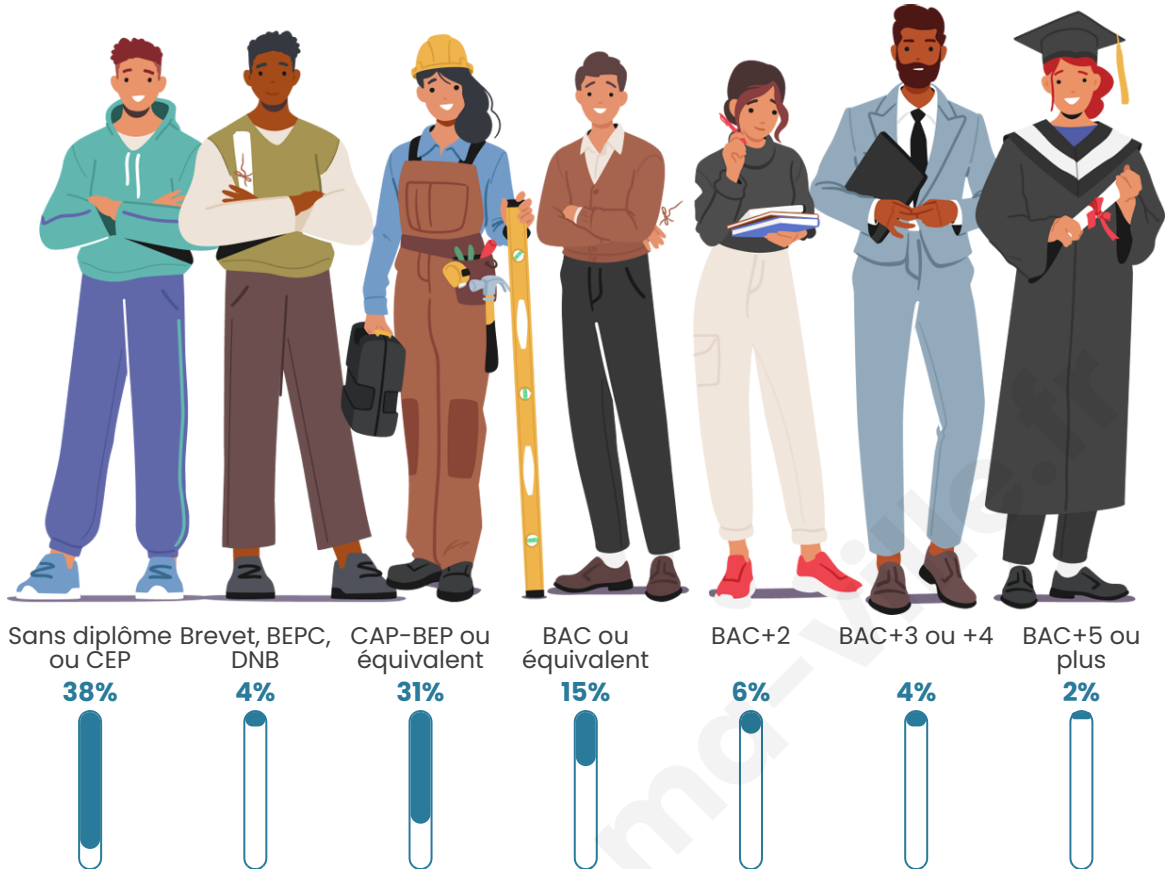
## Tranche d'âge




## Activité professionnelle



## Niveau de diplôme



## Composition des ménages





# Profils électoraux

## Premier tour

	Marine LE PEN	35.37 %
	Emmanuel MACRON	18.37 %
	Jean-Luc MÉLENCHON	13.27 %
	Valérie PÉCRESSE	11.90 %
	Jean LASSALLE	7.82 %
	Nicolas DUPONT-AIGNAN	4.42 %
	Éric ZEMMOUR	2.72 %
	Yannick JADOT	2.04 %
	Fabien ROUSSEL	1.70 %
	Nathalie ARTHAUD	1.36 %
	Anne HIDALGO	0.68 %
	Philippe POUTOU	0.34 %

## Second tour

	Emmanuel MACRON	46,95 %
	Marine LE PEN	53,05 %

### 395 inscrits

Participation : 76.46%

Votes blancs : 5.3%

Votes nuls : 2.32%

### 395 inscrits

Participation : 76.2%

Votes blancs : 0.66%

Votes nuls : 1.66%

# Sécurité



Agressions physiques / sexuelles

0



Cambriolages

0



Vols / dégradations

0



Stupéfiants

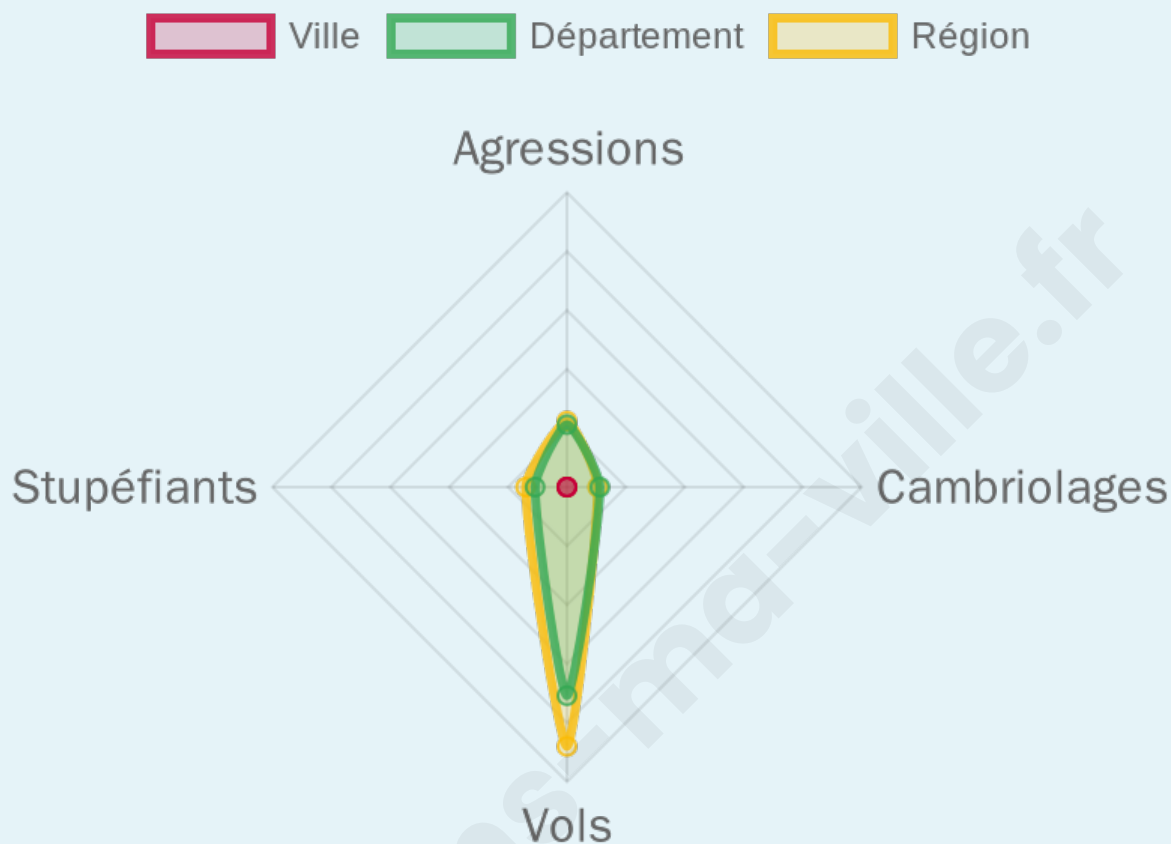
0

## Evolution du nombre d'infractions



## Pour comparer

(en proportion du nombre d'habitants)



Sources : Bases statistiques communale, départementale et régionale de la délinquance enregistrée par la police et la gendarmerie nationales selon les dernières parutions officielles de 2025 portant sur l'année 2024 ([data.gouv](https://data.gouv.fr)).

Agressions physiques / sexuelles : Violences sexuelles, coups et blessures volontaires intrafamiliaux, coups et blessures volontaires, autres coups, blessures volontaires et vols violents sans arme.

Cambriolages : Cambriolages de logements.

Vols : Vols avec armes, vols d'accessoires sur véhicules, vols dans les véhicules, vols de véhicules, vols sans violence contre des personnes, destructions, dégradations volontaires et escroqueries.

Stupéfiants : Trafic de stupéfiants dont (AFD) et usage de stupéfiants.

# Services à la population



## Commerce

Hypermarché	X <a href="#">Savigné</a> 20km
Supermarché	X <a href="#">Confolens</a> 13km
Superette	1
Boulangerie	1
Boucherie	X <a href="#">Confolens</a> 14km
Restaurant	4
Garage	1
Station-service	X <a href="#">Confolens</a> 14km
Banque	X <a href="#">Availles-Limouzine</a> 7km
La poste	X <a href="#">Benest</a> 12km
Coiffeur	2
Tabac	X <a href="#">Confolens</a> 14km
Bars / discothèque	2
Bibliothèque	X <a href="#">Confolens</a> 14km
Cinéma	X <a href="#">Confolens</a> 14km
Vétérinaire	X <a href="#">Le Vigeant</a> 11km



## Santé

Pharmacie	X <a href="#">Availles-Limouzine</a> 7km
Hôpital	X <a href="#">Confolens</a> 15km
Laboratoire d'analyses médicales	X <a href="#">Confolens</a> 14km
Etablissement pour handicapé	X <a href="#">Abzac</a> 11km
EHPA	1
Médecin	X <a href="#">Availles-Limouzine</a> 7km
Dentiste	X <a href="#">Availles-Limouzine</a> 7km
Chirurgien	X <a href="#">Coulonges</a> 48km
Dermatologue	X <a href="#">Saint-Junien</a> 36km
Anesthésiste	X <a href="#">Poitiers</a> 52km
Gastro-entérologue	X <a href="#">Saint-Coutant</a> 46km
Gynécologue	X <a href="#">Saint-Junien</a> 36km
Cancérologue	X <a href="#">Poitiers</a> 51km
Neurologue	X <a href="#">Poitiers</a> 51km
Ophthalmologue	X <a href="#">Confolens</a> 15km
ORL	X <a href="#">Saint-Junien</a> 36km
Cardiologue	X <a href="#">Ligugé</a> 48km
Pédiatre	X <a href="#">Civaux</a> 37km
Pneumologue	X <a href="#">Poitiers</a> 52km
Psychologue	X <a href="#">Lussac</a> 30km
Radiologue	X <a href="#">Saint-Junien</a> 36km
Rhumatologue	X <a href="#">Montignac-Charente</a> 51km
Sage-femme	X <a href="#">Availles-Limouzine</a> 7km



## Éducation

Crèche	X <a href="#">Availles-Limouzine</a> 7km
Ecole maternelle Public	X <a href="#">Mauprévoir</a> 7km
Ecole maternelle Privé	X <a href="#">Marsac</a> 58km
Ecole primaire Public	1
Ecole primaire Privé	X <a href="#">Millac</a> 10km
Collège Public	X <a href="#">Charroux</a> 13km
Collège Privé	X <a href="#">Millac</a> 10km
Lycée Public	X <a href="#">Confolens</a> 15km
Lycée Privé	X <a href="#">Romagne</a> 28km

Sources : Base Sirene des entreprises et de leurs établissements selon les dernières parutions officielles de 2025 portant sur l'année 2024 ([data.gouv](#)). Liste, localisation et tarifs des professionnels de santé selon les dernières parutions officielles de 2025 portant sur l'année 2024 ([opendatasoft](#)) et FINISS Extraction du Fichier des établissements selon les dernières parutions officielles de 2025 portant sur l'année 2024 ([data.gouv](#)). Adresse et géolocalisation des établissements d'enseignement du premier et second degrés selon les dernières parutions officielles de 2025 portant sur l'année 2024 ([data.education.gouv](#))

## Villes autour de Pressac

Ville	Habitants	Superficie	Pop densité	Pop active	Taux chômage	Revenu moyen	Prix immobilier
Pleuville	313	33 km <sup>2</sup>	9 h/km <sup>2</sup>	36.1%	3.2%	18 910 €/an	889 €/m <sup>2</sup>
Épenède	206	15 km <sup>2</sup>	14 h/km <sup>2</sup>	30.1%	4.9%	18 900 €/an	1 163 €/m <sup>2</sup>
Availles-Limouzine (1 avis)	1 312	57 km <sup>2</sup>	23 h/km <sup>2</sup>	34.8%	4.1%	19 980 €/an	1 157 €/m <sup>2</sup>
Mauprévoir	608	48 km <sup>2</sup>	13 h/km <sup>2</sup>	35%	3.1%	20 990 €/an	932 €/m <sup>2</sup>
Hiesse	238	24 km <sup>2</sup>	10 h/km <sup>2</sup>	42.4%	9.7%	17 560 €/an	605 €/m <sup>2</sup>
Lessac (1 avis)	549	34 km <sup>2</sup>	16 h/km <sup>2</sup>	43.2%	4.6%	20 260 €/an	600 €/m <sup>2</sup>
Alloue	491	46 km <sup>2</sup>	11 h/km <sup>2</sup>	39.9%	5.1%	19 470 €/an	851 €/m <sup>2</sup>
Abzac	518	33 km <sup>2</sup>	16 h/km <sup>2</sup>	36.1%	5.6%	18 600 €/an	841 €/m <sup>2</sup>
Saint-Martin-l'Ars	362	41 km <sup>2</sup>	9 h/km <sup>2</sup>	39.5%	7.5%	19 440 €/an	908 €/m <sup>2</sup>
Asnois	129	16 km <sup>2</sup>	8 h/km <sup>2</sup>	41.1%	1.6%	20 780 €/an	412 €/m <sup>2</sup>
Millac	462	40 km <sup>2</sup>	12 h/km <sup>2</sup>	45.2%	3.5%	19 850 €/an	799 €/m <sup>2</sup>
Chatain	240	22 km <sup>2</sup>	11 h/km <sup>2</sup>	36.3%	3.3%	17 890 €/an	1 290 €/m <sup>2</sup>
Payroux	461	30 km <sup>2</sup>	15 h/km <sup>2</sup>	37.1%	11.7%	19 810 €/an	532 €/m <sup>2</sup>
Benest (1 avis)	307	21 km <sup>2</sup>	15 h/km <sup>2</sup>	34.2%	3.9%	18 820 €/an	813 €/m <sup>2</sup>
Charroux (2 avis)	1 036	44 km <sup>2</sup>	24 h/km <sup>2</sup>	36%	3.7%	19 690 €/an	921 €/m <sup>2</sup>

bien-dans-ma-ville.fr



# Vous aimez votre ville ? Notez-la !

Et faites-nous part de vos remarques constructives



Avec

**BIEN** dans  
ma **VILLE** 