



Version web

# Ville de Presly

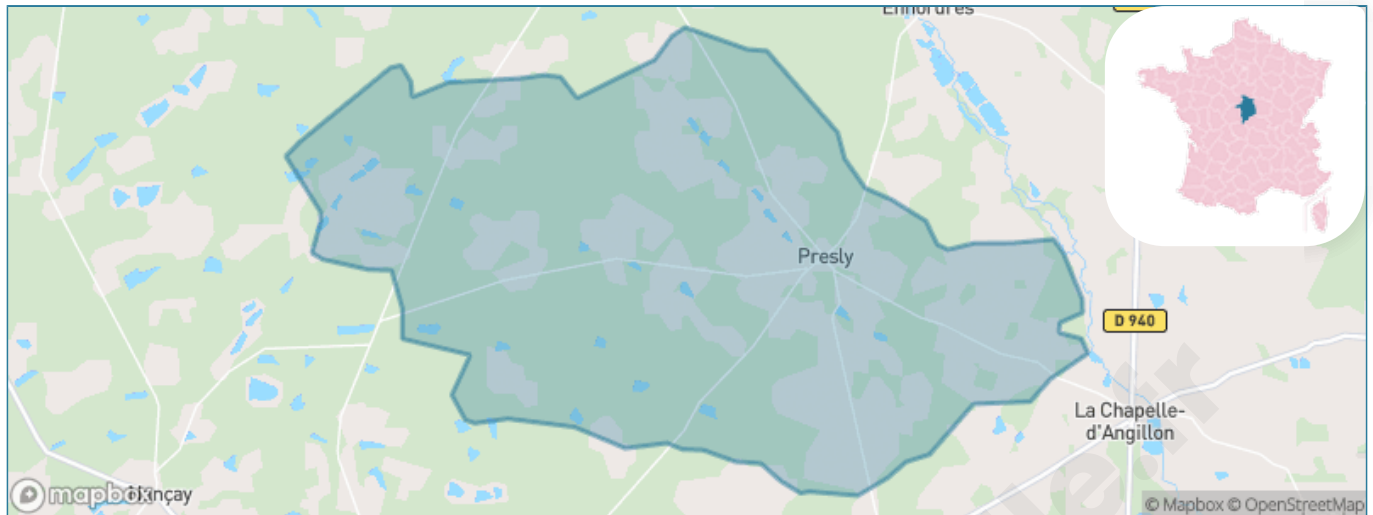
Présenté par

**BIEN** dans  
ma **VILLE** 

# Sommaire

Situation géographique .....	3
Statistiques sur la population .....	4
Evolution du nombre d'habitants .....	4
Tranche d'âge .....	5
0-14 ans .....	5
15-29 ans .....	5
30-44 ans .....	5
45-59 ans .....	5
60-74 ans .....	5
75-89 ans .....	5
90 ans et + .....	5
Activité professionnelle .....	5
Agriculteurs .....	5
Artisans, Commerçants .....	5
Cadres et sup. ....	5
Professions intermédiaires .....	5
Employé .....	5
Ouvrier .....	5
Retraité .....	5
Autres .....	5
Niveau de diplôme .....	6
Sans diplôme ou CEP .....	6
Brevet, BEPC, DNB .....	6
CAP-BEP ou équivalent .....	6
BAC ou équivalent .....	6
BAC+2 .....	6
BAC+3 ou +4 .....	6
BAC+5 ou plus .....	6
Composition des ménages .....	6
Couple sans enfant .....	6
Couple avec enfant(s) .....	6
Famille monoparentale .....	6
Colocation / Autre .....	6
Personnes seules .....	6
Profil électoraux .....	7
Premier tour .....	7
Sécurité .....	8
Evolution du nombre d'infractions .....	8
Pour comparer .....	9
Services à la population .....	10
Commerce .....	10
Éducation .....	10
Villes autour de Presly .....	12
Avis sur la ville de Presly .....	13
Moyenne par critère .....	13
Villes autour de Presly .....	13
Répartition des avis par note .....	13
Répartition des avis par note .....	13

# Situation géographique



## i Informations clés

- **Région** : Centre-Val de Loire
- **Département** : Cher
- **Code postal** : 18380
- **Superficie** : 74 km<sup>2</sup>



# Statistiques sur la population



Nombre d'habitants

**207**



Age moyen

**43 ans**



Pop active

**56%**



Taux chômage

**11.3%**



Pop densité

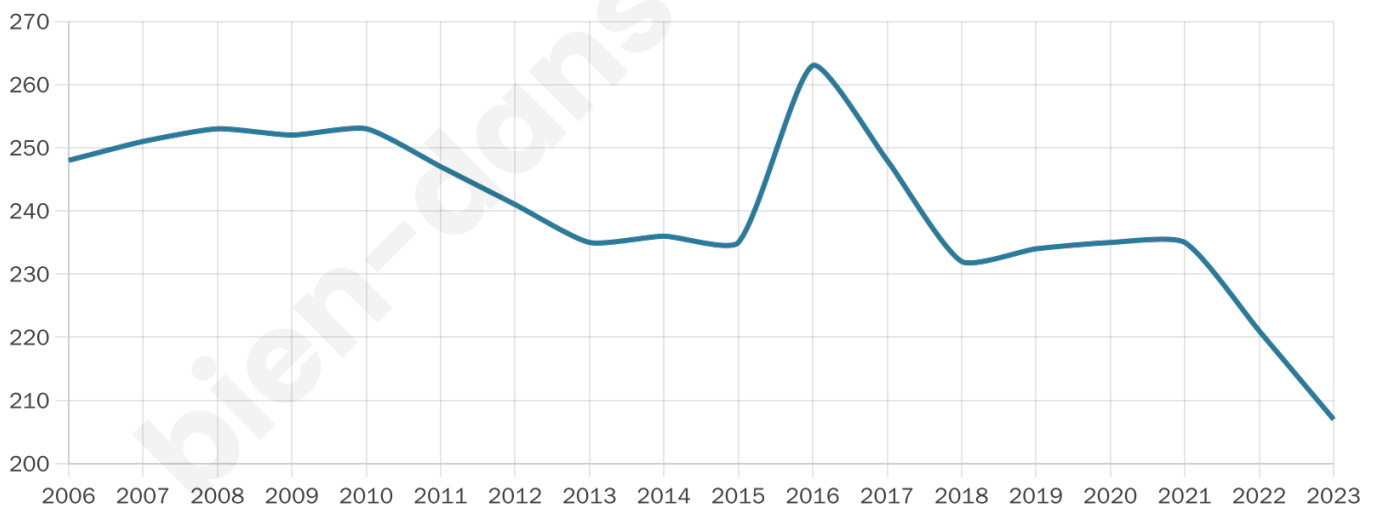
**3 h/km<sup>2</sup>**



Revenu moyen

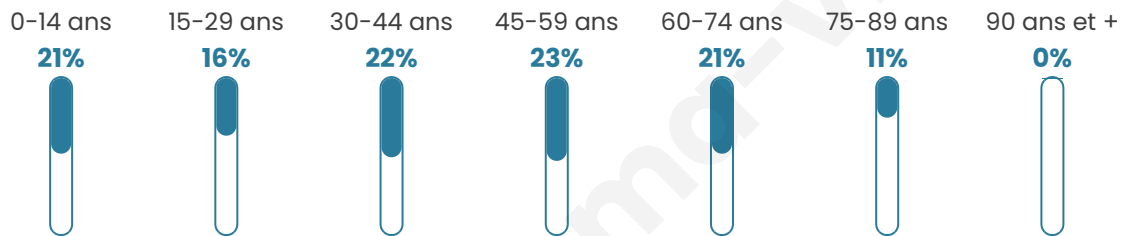
**21 240 €/an**

## Evolution du nombre d'habitants

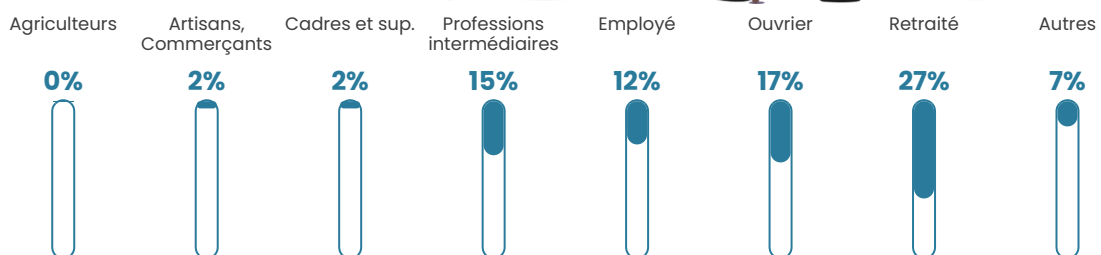


Sources : Institut national de la statistique et des études économiques (insee) selon Les dernières parutions officielles de 2024 portant sur les années 2020, 2021 et 2022.


## Tranche d'âge




## Activité professionnelle



## Niveau de diplôme



## Composition des ménages



# Profils électoraux

## Premier tour

	Marine LE PEN	34.53 %
	Emmanuel MACRON	24.46 %
	Jean-Luc MÉLENCHON	11.51 %
	Valérie PÉCRESSÉ	10.79 %
	Jean LASSALLE	5.04 %
	Éric ZEMMOUR	5.04 %
	Fabien ROUSSEL	2.88 %
	Nicolas DUPONT-AIGNAN	2.16 %
	Anne HIDALGO	1.44 %
	Yannick JADOT	1.44 %
	Philippe POUTOU	0.72 %
	Nathalie ARTHAUD	0.00 %



### 179 inscrits

Participation : 77.65%

Votes blancs : 0.00%

Votes nuls : 0.00%

## Second tour

	Emmanuel MACRON	46,62 %
	Marine LE PEN	53,38 %

### 179 inscrits

Participation : 78.77%

Votes blancs : 5.67%

Votes nuls : 0%

# Sécurité



Agressions physiques / sexuelles

0



Cambriolages

0



Vols / dégradations

0



Stupéfiants

0

## Evolution du nombre d'infractions



## Pour comparer

(en proportion du nombre d'habitants)

■ Ville ■ Département ■ Région



Sources : Bases statistiques communale, départementale et régionale de la délinquance enregistrée par la police et la gendarmerie nationales selon les dernières parutions officielles de 2025 portant sur l'année 2024 ([data.gouv](https://data.gouv.fr)).

Agressions physiques / sexuelles : Violences sexuelles, coups et blessures volontaires intrafamiliaux, coups et blessures volontaires, autres coups, blessures volontaires et vols violents sans arme.

Cambriolages : Cambriolages de logements.

Vols : Vols avec armes, vols d'accessoires sur véhicules, vols dans les véhicules, vols de véhicules, vols sans violence contre des personnes, destructions, dégradations volontaires et escroqueries.

Stupéfiants : Trafic de stupéfiants dont (AFD) et usage de stupéfiants.

# Services à la population



## Commerce

Hypermarché	X <a href="#">Salbris</a> 23km
Supermarché	X <a href="#">Aubigny-sur-Nère</a> 11km
Superette	X <a href="#">La Chapelle-d'Angillon</a> 7km
Boulangerie	X <a href="#">La Chapelle-d'Angillon</a> 7km
Boucherie	X <a href="#">Neuvy-sur-Barangeon</a> 10km
Restaurant	X <a href="#">Ennordres</a> 7km
Garage	X <a href="#">La Chapelle-d'Angillon</a> 6km
Station-service	X <a href="#">Neuvy-sur-Barangeon</a> 11km
Banque	X <a href="#">Neuvy-sur-Barangeon</a> 11km
La poste	X <a href="#">Nançay</a> 13km
Coiffeur	X <a href="#">La Chapelle-d'Angillon</a> 6km
Tabac	X <a href="#">Argent-sur-Sauldre</a> 21km
Bars / discothèque	X <a href="#">La Chapelle-d'Angillon</a> 7km
Bibliothèque	X <a href="#">Vouzeron</a> 17km
Cinéma	X <a href="#">Vierzon</a> 28km
Vétérinaire	X <a href="#">Aubigny-sur-Nère</a> 13km



## Santé

Pharmacie	X <a href="#">Neuvy-sur-Barangeon</a> 10km
Hôpital	X <a href="#">Vierzon</a> 28km
Laboratoire d'analyses médicales	X <a href="#">Aubigny-sur-Nère</a> 13km
Etablissement pour handicapé	X <a href="#">Nançay</a> 11km
EHPA	X <a href="#">La Chapelle-d'Angillon</a> 7km
Médecin	X <a href="#">La Chapelle-d'Angillon</a> 7km
Dentiste	X <a href="#">Aubigny-sur-Nère</a> 12km
Chirurgien	X <a href="#">Vierzon</a> 28km
Dermatologue	X <a href="#">Méreau</a> 30km
Anesthésiste	X <a href="#">Saint-Doulchard</a> 31km
Gastro-entérologue	X <a href="#">Saint-Doulchard</a> 31km
Gynécologue	X <a href="#">Saint-Doulchard</a> 31km
Cancérologue	X <a href="#">Saint-Doulchard</a> 31km
Neurologue	X <a href="#">Saint-Doulchard</a> 32km
Ophthalmologue	X <a href="#">Saint-Doulchard</a> 31km
ORL	X <a href="#">Vierzon</a> 29km
Cardiologue	X <a href="#">Saint-Doulchard</a> 31km
Pédiatre	X <a href="#">Saint-Doulchard</a> 31km
Pneumologue	X <a href="#">Méreau</a> 30km
Psychologue	X <a href="#">Allogny</a> 18km
Radiologue	X <a href="#">Vierzon</a> 28km
Rhumatologue	X <a href="#">Vierzon</a> 28km
Sage-femme	X <a href="#">Saint-Martin-d'Auxigny</a> 20km



## Éducation

Crèche	X <a href="#">Méry-ès-Bois</a> 8km
Ecole maternelle Public	X <a href="#">Aubigny-sur-Nère</a> 14km
Ecole maternelle Privé	X <a href="#">Bourges</a> 35km
Ecole primaire Public	1
Ecole primaire Privé	X <a href="#">Aubigny-sur-Nère</a> 13km
Collège Public	X <a href="#">Aubigny-sur-Nère</a> 13km
Collège Privé	X <a href="#">Salbris</a> 23km

Lycée Public	X <a href="#">Vierzon</a> 27km
Lycée Privé	X <a href="#">Salbris</a> 23km

Sources : Base Sirene des entreprises et de leurs établissements selon les dernières parutions officielles de 2025 portant sur l'année 2024 ([data.gouv](#)). Liste, localisation et tarifs des professionnels de santé selon les dernières parutions officielles de 2025 portant sur l'année 2024 ([opendatasoft](#)) et FINESS Extraction du Fichier des établissements selon les dernières parutions officielles de 2025 portant sur l'année 2024 ([data.gouv](#)). Adresse et géolocalisation des établissements d'enseignement du premier et second degrés selon les dernières parutions officielles de 2025 portant sur l'année 2024 ([data.education.gouv](#))

bien-dans-ma-ville.fr

## Villes autour de Presly

Ville	Habitants	Superficie	Pop densité	Pop active	Taux chômage	Revenu moyen	Prix immobilier
Ennordres (1 avis)	204	63 km <sup>2</sup>	3 h/km <sup>2</sup>	42.6%	1.5%	20 820 €/an	1 154 €/m <sup>2</sup>
La Chapelle-d'Angillon	606	10 km <sup>2</sup>	61 h/km <sup>2</sup>	44.1%	4%	21 410 €/an	666 €/m <sup>2</sup>
Méry-ès-Bois	533	91 km <sup>2</sup>	6 h/km <sup>2</sup>	44.8%	5.6%	22 580 €/an	933 €/m <sup>2</sup>
Ménétréol-sur-Sauldre	202	50 km <sup>2</sup>	4 h/km <sup>2</sup>	49.5%	5%	21 350 €/an	1 037 €/m <sup>2</sup>
Neuvy-sur-Barangeon (1 avis)	1 126	67 km <sup>2</sup>	17 h/km <sup>2</sup>	39.2%	4.4%	22 060 €/an	1 125 €/m <sup>2</sup>
Ivoy-le-Pré	771	98 km <sup>2</sup>	8 h/km <sup>2</sup>	46.2%	3.6%	21 340 €/an	1 234 €/m <sup>2</sup>
Sainte-Montaine	166	53 km <sup>2</sup>	3 h/km <sup>2</sup>	36.1%	7.8%	22 310 €/an	1 397 €/m <sup>2</sup>
Nançay (1 avis)	748	106 km <sup>2</sup>	7 h/km <sup>2</sup>	42.9%	3.6%	23 560 €/an	2 502 €/m <sup>2</sup>
Aubigny-sur-Nère (10 avis)	5 451	61 km <sup>2</sup>	89 h/km <sup>2</sup>	41.3%	5.5%	21 730 €/an	1 169 €/m <sup>2</sup>
Achères (1 avis)	326	12 km <sup>2</sup>	27 h/km <sup>2</sup>	47.5%	2.1%	23 220 €/an	1 913 €/m <sup>2</sup>
Souesmes	999	99 km <sup>2</sup>	10 h/km <sup>2</sup>	35.3%	2.6%	21 850 €/an	1 531 €/m <sup>2</sup>
Oizon	664	62 km <sup>2</sup>	11 h/km <sup>2</sup>	42.9%	5.4%	22 420 €/an	858 €/m <sup>2</sup>
Vouzeron (1 avis)	578	52 km <sup>2</sup>	11 h/km <sup>2</sup>	57.8%	4%	24 880 €/an	974 €/m <sup>2</sup>
Henrichemont (2 avis)	1 721	25 km <sup>2</sup>	69 h/km <sup>2</sup>	37.8%	5.5%	20 780 €/an	1 033 €/m <sup>2</sup>
Saint-Palais	610	26 km <sup>2</sup>	23 h/km <sup>2</sup>	51.5%	3.9%	24 520 €/an	1 043 €/m <sup>2</sup>

# Avis sur la ville de Presly



## Moyenne par critère



## Villes autour de Presly

Ville	Note globale	Sécurité	Éducation	Sport Loisir	Environnement	Vie pratique
Ennordres (1 avis)	3.6	5.0	4.0	1.0	5.0	3.0
La Chapelle-d'Angillon	-	-	-	-	-	-
Méry-ès-Bois	-	-	-	-	-	-
Ménétréol-sur-Sauldre	-	-	-	-	-	-
Neuvy-sur-Barangeon (1 avis)	2.0	1.0	3.0	2.0	3.0	1.0
Ivoy-le-Pré	-	-	-	-	-	-
Sainte-Montaine	-	-	-	-	-	-
Nançay (1 avis)	4.6	5.0	3.0	5.0	5.0	5.0
Aubigny-sur-Nère (10 avis)	2.6	2.5	2.3	3.1	2.8	2.1
Achères (1 avis)	3.6	4.0	3.0	3.0	5.0	3.0
Souesmes	-	-	-	-	-	-
Oizon	-	-	-	-	-	-
Vouzeron (1 avis)	2.4	5.0	4.0	0.0	3.0	0.0
Henrichemont (2 avis)	3.1	3.5	2.5	2.5	4.0	3.0
Saint-Palais	-	-	-	-	-	-



# Vous aimez votre ville ? Notez-la !

Et faites-nous part de vos remarques constructives



Avec

**BIEN** dans ma **VILLE** 