



Version web

Ville de Preignan

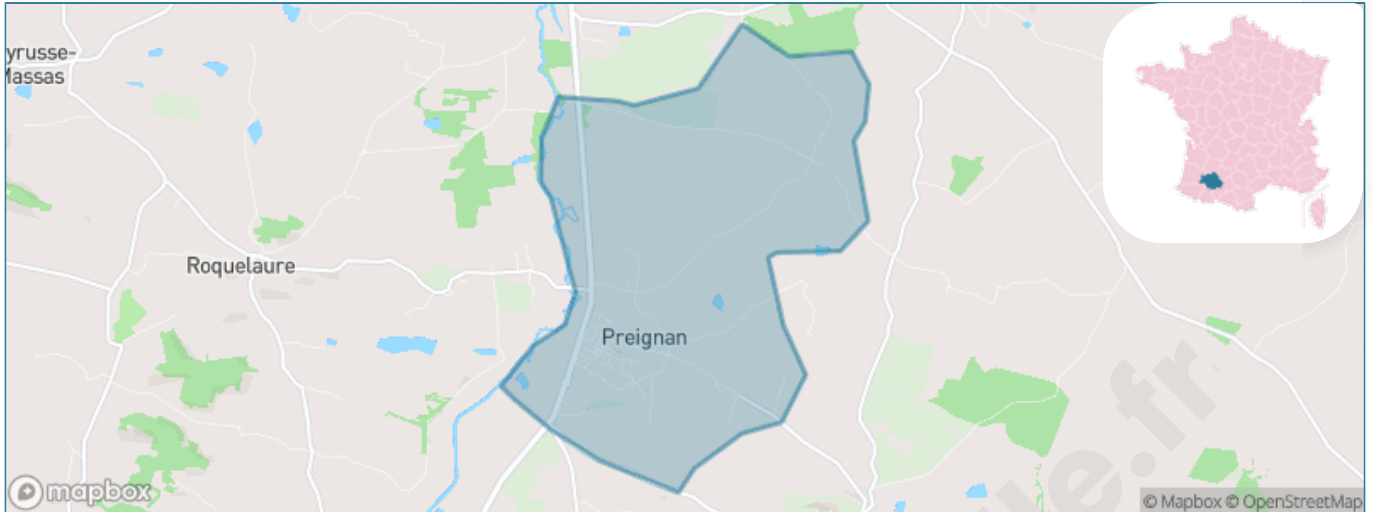
Présenté par

BIEN dans
ma **VILLE** 

Sommaire

Situation géographique	3
Statistiques sur la population	4
Evolution du nombre d'habitants	4
Tranche d'âge	5
0-14 ans	5
15-29 ans	5
30-44 ans	5
45-59 ans	5
60-74 ans	5
75-89 ans	5
90 ans et +	5
Activité professionnelle	5
Agriculteurs	5
Artisans, Commerçants	5
Cadres et sup.	5
Professions intermédiaires	5
Employé	5
Ouvrier	5
Retraité	5
Autres	5
Niveau de diplôme	6
Sans diplôme ou CEP	6
Brevet, BEPC, DNB	6
CAP-BEP ou équivalent	6
BAC ou équivalent	6
BAC+2	6
BAC+3 ou +4	6
BAC+5 ou plus	6
Composition des ménages	6
Couple sans enfant	6
Couple avec enfant(s)	6
Famille monoparentale	6
Colocation / Autre	6
Personnes seules	6
Profils électoraux	7
Premier tour	7
Sécurité	8
Evolution du nombre d'infractions	8
Pour comparer	9
Services à la population	10
Commerce	10
Éducation	10
Villes autour de Preignan	11

Situation géographique



i Informations clés

- **Région** : Occitanie
- **Département** : Gers
- **Code postal** : 32810
- **Superficie** : 10 km²



Statistiques sur la population



Nombre d'habitants

1 202



Age moyen

43 ans



Pop active

48.3%



Taux chômage

5.7%



Pop densité

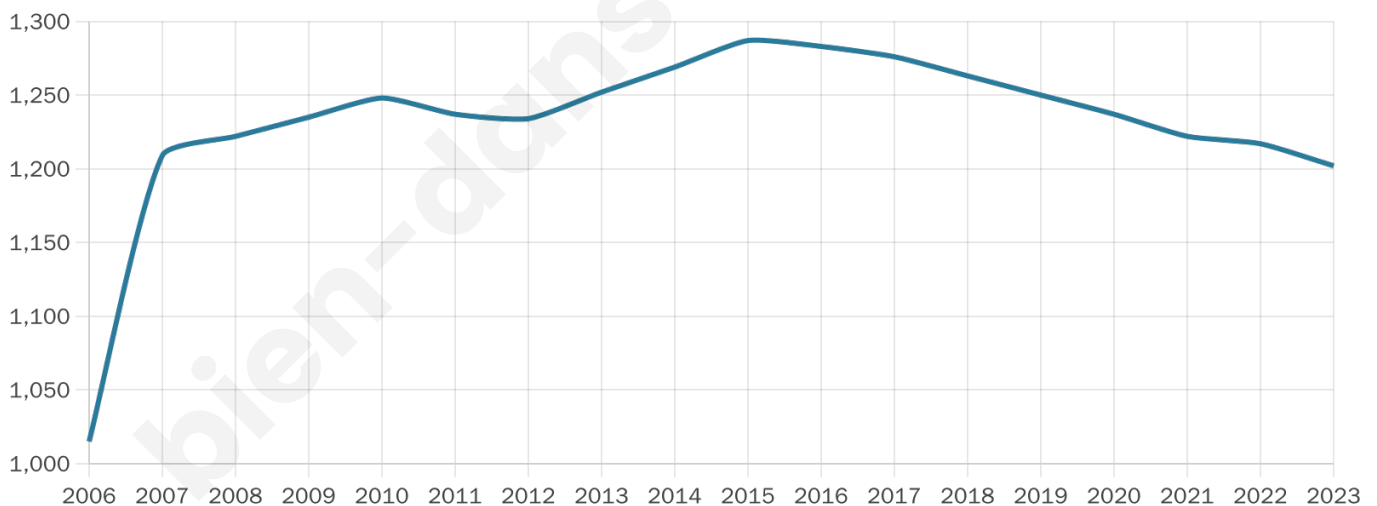
120 h/km²



Revenu moyen

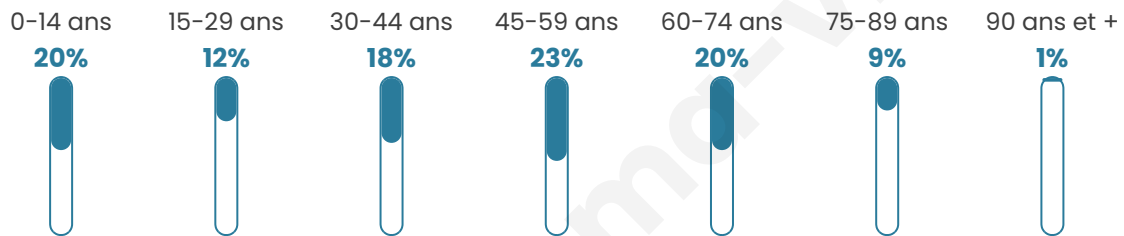
24 050 €/an

Evolution du nombre d'habitants

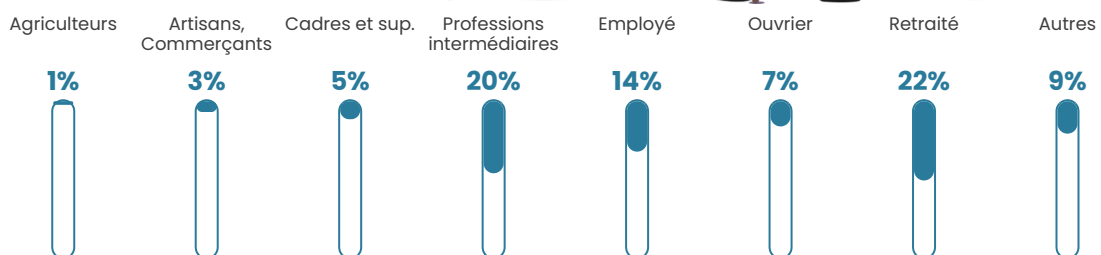


Sources : Institut national de la statistique et des études économiques (insee) selon Les dernières parutions officielles de 2024 portant sur les années 2020, 2021 et 2022.

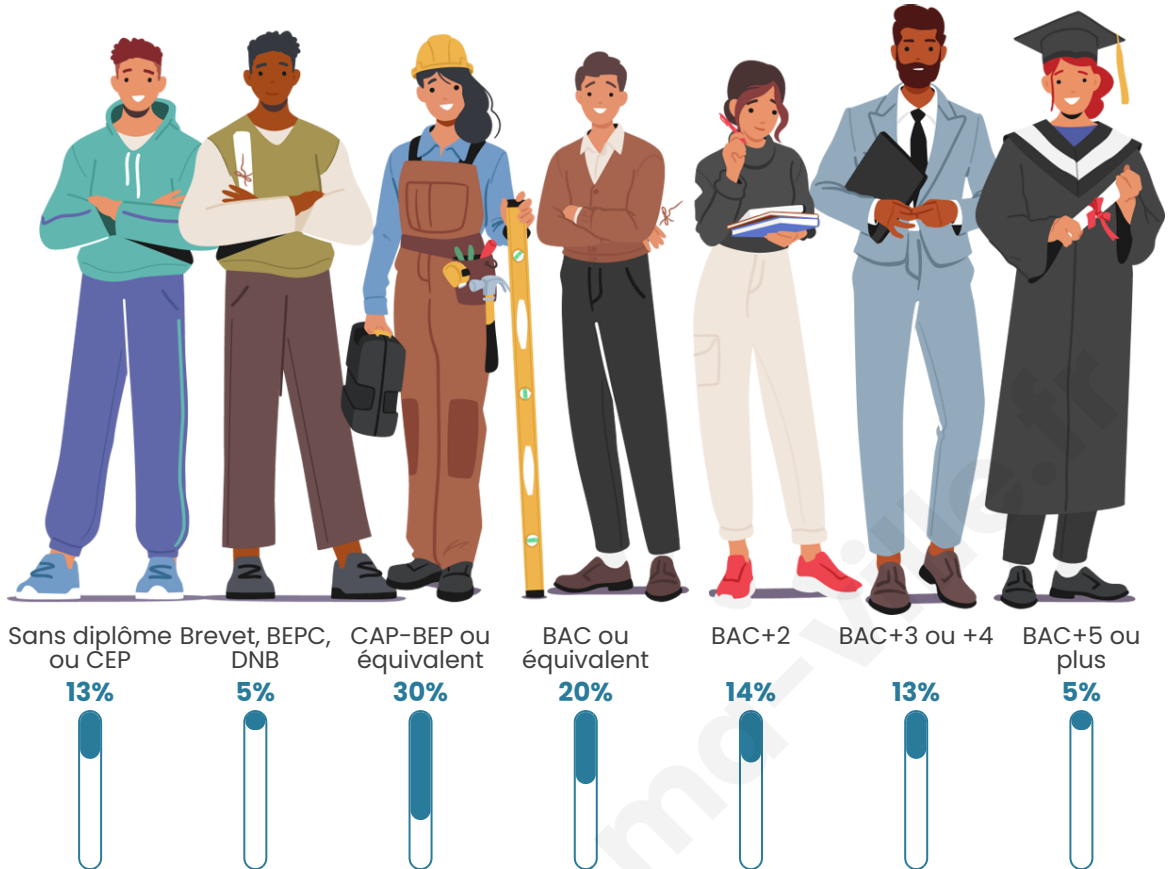
Tranche d'âge




Activité professionnelle



Niveau de diplôme



Composition des ménages



Profils électoraux

Premier tour

	Emmanuel MACRON	29.38 %
	Jean-Luc MÉLENCHON	19.95 %
	Marine LE PEN	19.68 %
	Anne HIDALGO	7.28 %
	Jean LASSALLE	6.33 %
	Éric ZEMMOUR	5.26 %
	Valérie PÉCRESE	3.77 %
	Yannick JADOT	3.23 %
	Nicolas DUPONT- AIGNAN	2.29 %
	Fabien ROUSSEL	2.16 %
	Philippe POUTOU	0.54 %
	Nathalie ARTHAUD	0.13 %



890 inscrits

Participation : 85.17%

Votes blancs : 1.45%

Votes nuls : 0.66%

Second tour

	Emmanuel MACRON	62,23 %
	Marine LE PEN	37,77 %

890 inscrits

Participation : 83.82%

Votes blancs : 10.05%

Votes nuls : 4.42%

Sécurité



Agressions physiques / sexuelles

0



Cambriolages

0



Vols / dégradations

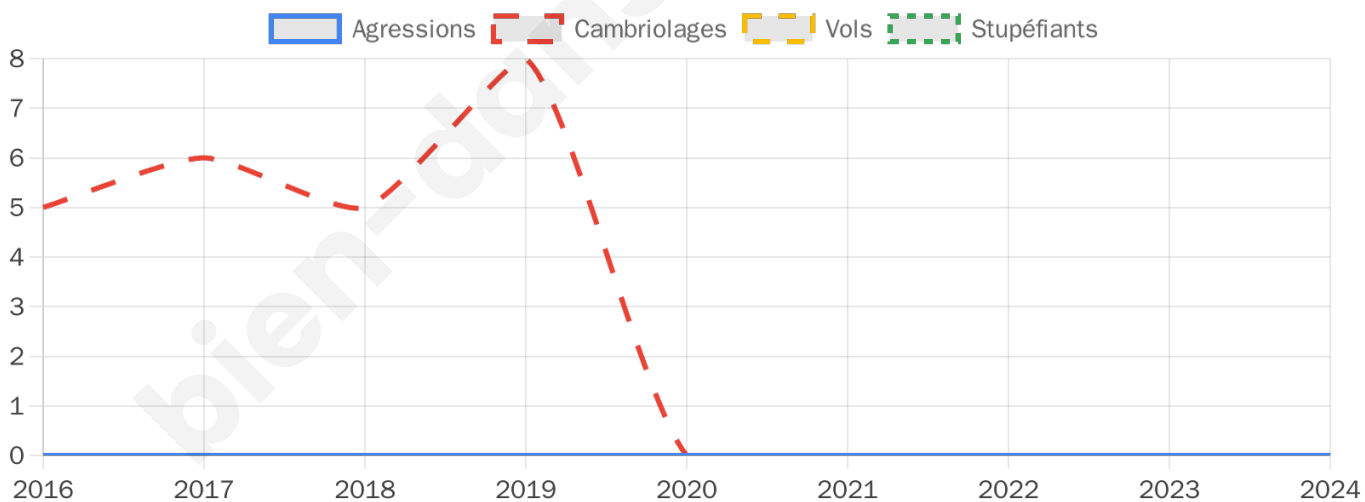
0



Stupéfiants

0

Evolution du nombre d'infractions



Pour comparer

(en proportion du nombre d'habitants)



Sources : Bases statistiques communale, départementale et régionale de la délinquance enregistrée par la police et la gendarmerie nationales selon les dernières parutions officielles de 2025 portant sur l'année 2024 ([data.gouv](https://data.gouv.fr)).

Agressions physiques / sexuelles : Violences sexuelles, coups et blessures volontaires intrafamiliaux, coups et blessures volontaires, autres coups, blessures volontaires et vols violents sans arme.

Cambriolages : Cambriolages de logements.

Vols : Vols avec armes, vols d'accessoires sur véhicules, vols dans les véhicules, vols de véhicules, vols sans violence contre des personnes, destructions, dégradations volontaires et escroqueries.

Stupéfiants : Trafic de stupéfiants dont (AFD) et usage de stupéfiants.

Services à la population



Commerce

Hypermarché	X Auch 11km
Supermarché	X Auch 6km
Superette	X Roquelaure 5km
Boulangerie	1
Boucherie	1
Restaurant	1
Garage	4
Station-service	1
Banque	X Auch 7km
La poste	X Auch 6km
Coiffeur	4
Tabac	X Auch 8km
Bars / discothèque	1
Bibliothèque	X Auch 7km
Cinéma	X Auch 9km
Vétérinaire	X Auch 7km



Santé

Pharmacie	1
Hôpital	X Auch 9km
Laboratoire d'analyses médicales	X Auch 7km
Etablissement pour handicapé	X Auch 8km
EHPA	X Auch 8km
Médecin	2
Dentiste	1
Chirurgien	X Auch 6km
Dermatologue	X Auch 8km
Anesthésiste	X Fleurance 15km
Gastro-entérologue	X Agen 52km
Gynécologue	X L'Isle-Jourdain 38km
Cancérologue	X Agen 55km
Neurologue	X Auch 6km
Ophtalmologue	X Auch 7km
ORL	X Auch 8km
Cardiologue	X Auch 10km
Pédiatre	X Lectoure 24km
Pneumologue	X Auch 8km
Psychologue	X Mirepoix 4km
Radiologue	X Auch 8km
Rhumatologue	X Auch 6km
Sage-femme	X Auch 8km



Éducation

Crèche	X Auch 6km
Ecole maternelle Public	X Miramont-Latour 8km
Ecole maternelle Privé	X Plaisance-du-Touch 57km
Ecole primaire Public	1
Ecole primaire Privé	X Auch 8km
Collège Public	X Auch 9km
Collège Privé	X Auch 9km
Lycée Public	X Auch 8km
Lycée Privé	X Auch 9km

Sources : Base Sirene des entreprises et de leurs établissements selon les dernières parutions officielles de 2025 portant sur l'année 2024 ([data.gouv](#)). Liste, localisation et tarifs des professionnels de santé selon les dernières parutions officielles de 2025 portant sur l'année 2024 ([opendatasoft](#)) et FINISS Extraction du Fichier des établissements selon les dernières parutions officielles de 2025 portant sur l'année 2024 ([data.gouv](#)). Adresse et géolocalisation des établissements d'enseignement du premier et second degrés selon les dernières parutions officielles de 2025 portant sur l'année 2024 ([data.education.gouv](#))

Villes autour de Preignan

Ville	Habitants	Superficie	Pop densité	Pop active	Taux chômage	Revenu moyen	Prix immobilier
Montaut-les-Créneaux	697	26 km ²	27 h/km ²	45.9%	2.4%	25 080 €/an	536 €/m ²
Mirepoix	227	7 km ²	32 h/km ²	48.5%	4.4%	23 170 €/an	1 348 €/m ²
Sainte-Christie (1 avis)	541	9 km ²	60 h/km ²	47.5%	4.3%	23 830 €/an	1 199 €/m ²
Roquelaure	563	21 km ²	27 h/km ²	48.1%	3.6%	24 070 €/an	1 236 €/m ²
Tourrenquets	99	7 km ²	14 h/km ²	56.6%	1%	23 960 €/an	573 €/m ²
Peyrusse-Massas	117	6 km ²	20 h/km ²	45.3%	6%	26 270 €/an	1 405 €/m ²
Roquefort	275	7 km ²	39 h/km ²	52.7%	4%	23 390 €/an	1 474 €/m ²
Lahitte	235	5 km ²	47 h/km ²	43%	1.7%	27 190 €/an	2 015 €/m ²
Leboulain	346	8 km ²	43 h/km ²	48.3%	2%	28 650 €/an	1 348 €/m ²
Gavarret-sur-Aulouste	136	8 km ²	17 h/km ²	58.1%	3.7%	20 830 €/an	7 375 €/m ²
Miramont-Latour	141	9 km ²	16 h/km ²	47.5%	5.7%	23 430 €/an	1 109 €/m ²
Montégut	719	11 km ²	65 h/km ²	39.5%	2.2%	25 130 €/an	1 919 €/m ²
Puységur	72	7 km ²	10 h/km ²	50%	2.8%	NC	730 €/m ²
Castillon-Massas	222	9 km ²	25 h/km ²	47.7%	1.8%	23 340 €/an	1 077 €/m ²
Crastes (2 avis)	264	19 km ²	14 h/km ²	47%	3%	22 150 €/an	1 191 €/m ²

bien-dans-ma-ville.fr



Vous aimez votre ville ? Notez-la !

Et faites-nous part de vos remarques constructives



Avec

BIEN dans ma **VILLE** 