



Version web

# Ville de Preignac

Présenté par

**BIEN** dans  
ma **VILLE** 

# Sommaire

Situation géographique .....	3
Statistiques sur la population .....	4
Evolution du nombre d'habitants .....	4
Tranche d'âge .....	5
0-14 ans .....	5
15-29 ans .....	5
30-44 ans .....	5
45-59 ans .....	5
60-74 ans .....	5
75-89 ans .....	5
90 ans et + .....	5
Activité professionnelle .....	5
Agriculteurs .....	5
Artisans, Commerçants .....	5
Cadres et sup. ....	5
Professions intermédiaires .....	5
Employé .....	5
Ouvrier .....	5
Retraité .....	5
Autres .....	5
Niveau de diplôme .....	6
Sans diplôme ou CEP .....	6
Brevet, BEPC, DNB .....	6
CAP-BEP ou équivalent .....	6
BAC ou équivalent .....	6
BAC+2 .....	6
BAC+3 ou +4 .....	6
BAC+5 ou plus .....	6
Composition des ménages .....	6
Couple sans enfant .....	6
Couple avec enfant(s) .....	6
Famille monoparentale .....	6
Colocation / Autre .....	6
Personnes seules .....	6
Profil électoraux .....	7
Premier tour .....	7
Sécurité .....	8
Evolution du nombre d'infractions .....	8
Pour comparer .....	9
Services à la population .....	10
Commerce .....	10
Éducation .....	10
Villes autour de Preignac .....	11
Avis sur la ville de Preignac .....	12
Moyenne par critère .....	12
Villes autour de Preignac .....	12
Répartition des avis par note .....	12
Répartition des avis par note .....	12

# Situation géographique



## i Informations clés

- **Région** : Nouvelle-Aquitaine
- **Département** : Gironde
- **Code postal** : 33210
- **Superficie** : 13 km<sup>2</sup>



# Statistiques sur la population



Nombre d'habitants

**2 135**



Age moyen

**42 ans**



Pop active

**48.4%**



Taux chômage

**8.9%**



Pop densité

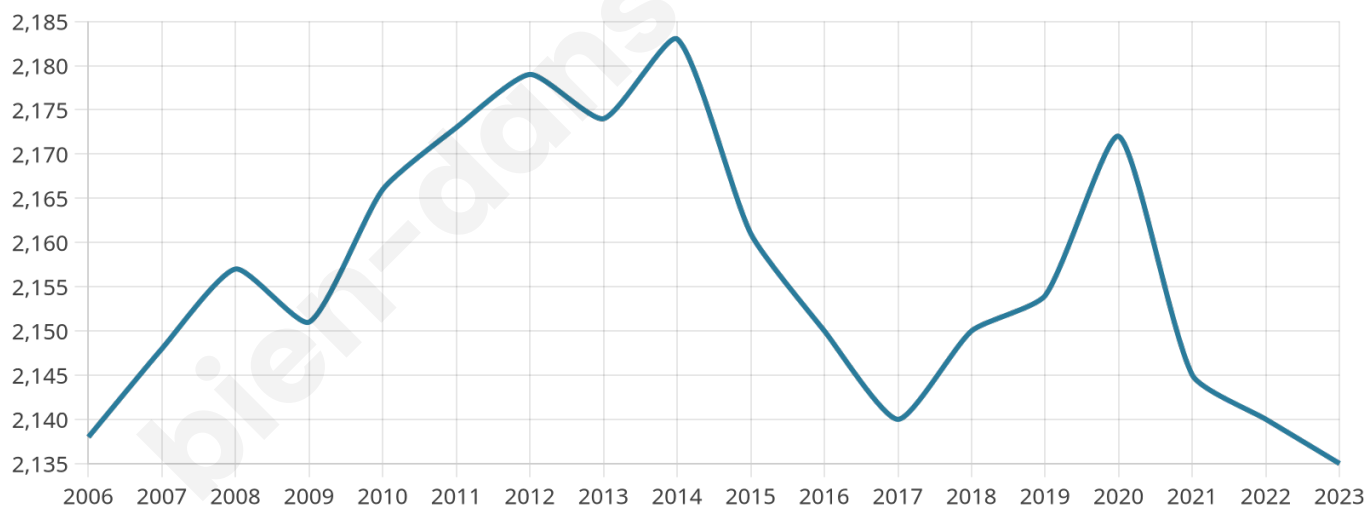
**164 h/km<sup>2</sup>**



Revenu moyen

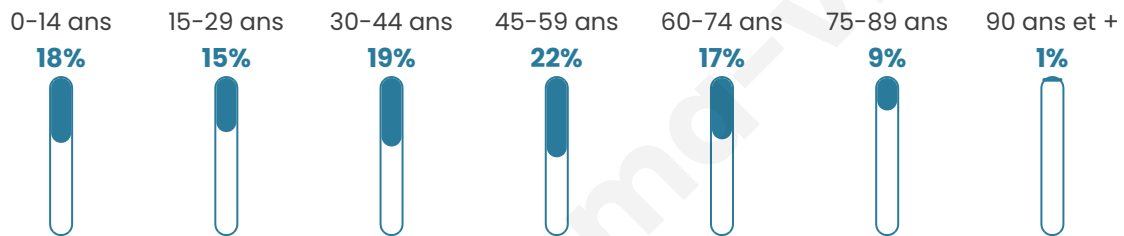
**21 470 €/an**

## Evolution du nombre d'habitants

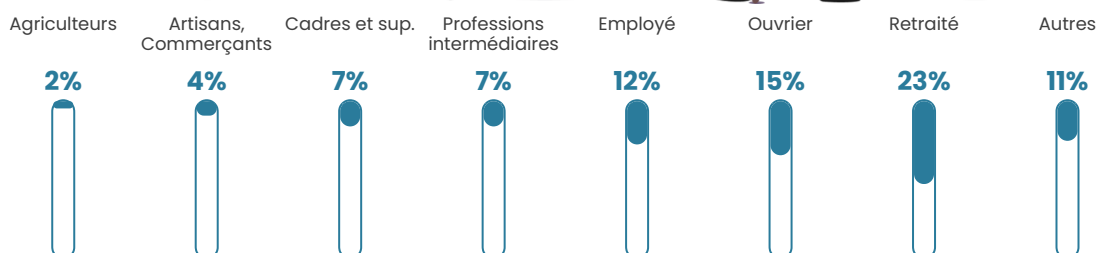


Sources : Institut national de la statistique et des études économiques (insee) selon Les dernières parutions officielles de 2024 portant sur les années 2020, 2021 et 2022.


## Tranche d'âge




## Activité professionnelle



## Niveau de diplôme









## Composition des ménages





# Profils électoraux

## Premier tour

	Emmanuel MACRON	28.35 %
	Marine LE PEN	27.07 %
	Jean-Luc MÉLENCHON	17.34 %
	Jean LASSALLE	6.92 %
	Éric ZEMMOUR	6.83 %
	Yannick JADOT	3.16 %
	Valérie PÉCRESE	3.07 %
	Fabien ROUSSEL	2.48 %
	Anne HIDALGO	1.71 %
	Nicolas DUPONT- AIGNAN	1.54 %
	Philippe POUTOU	0.85 %
	Nathalie ARTHAUD	0.68 %

## Second tour

	Emmanuel MACRON	50,47 %
	Marine LE PEN	49,53 %

### 1 537 inscrits

Participation : 76.71%

Votes blancs : 7.04%

Votes nuls : 3.05%

### 1 536 inscrits

Participation : 77.93%

Votes blancs : 1.75%

Votes nuls : 0.42%

# Sécurité



Agressions physiques / sexuelles

0



Cambriolages

0



Vols / dégradations

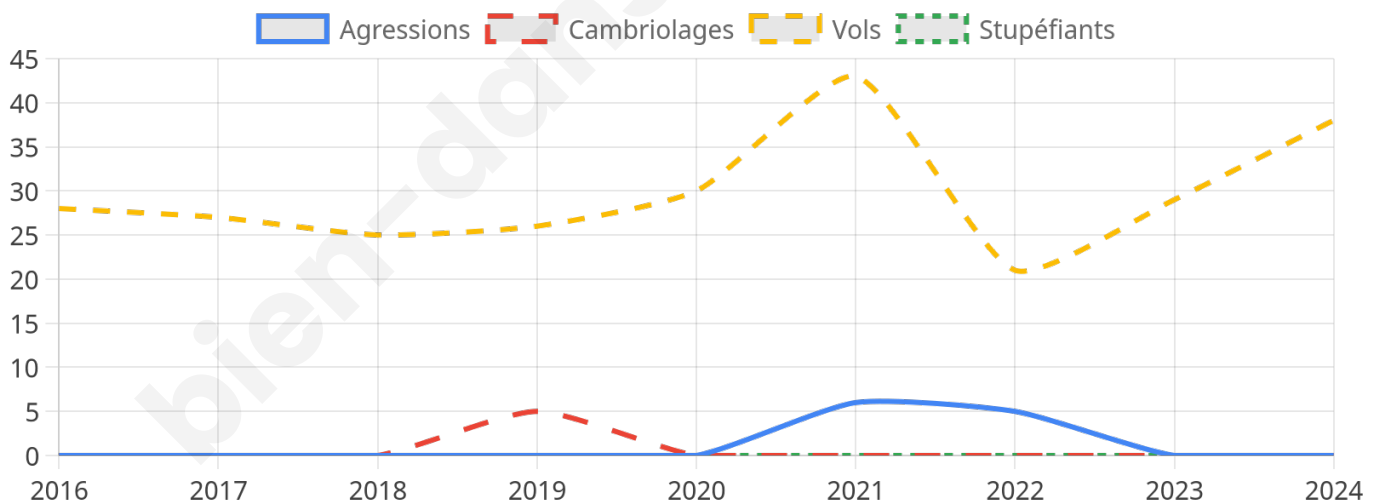
38



Stupéfiants

0

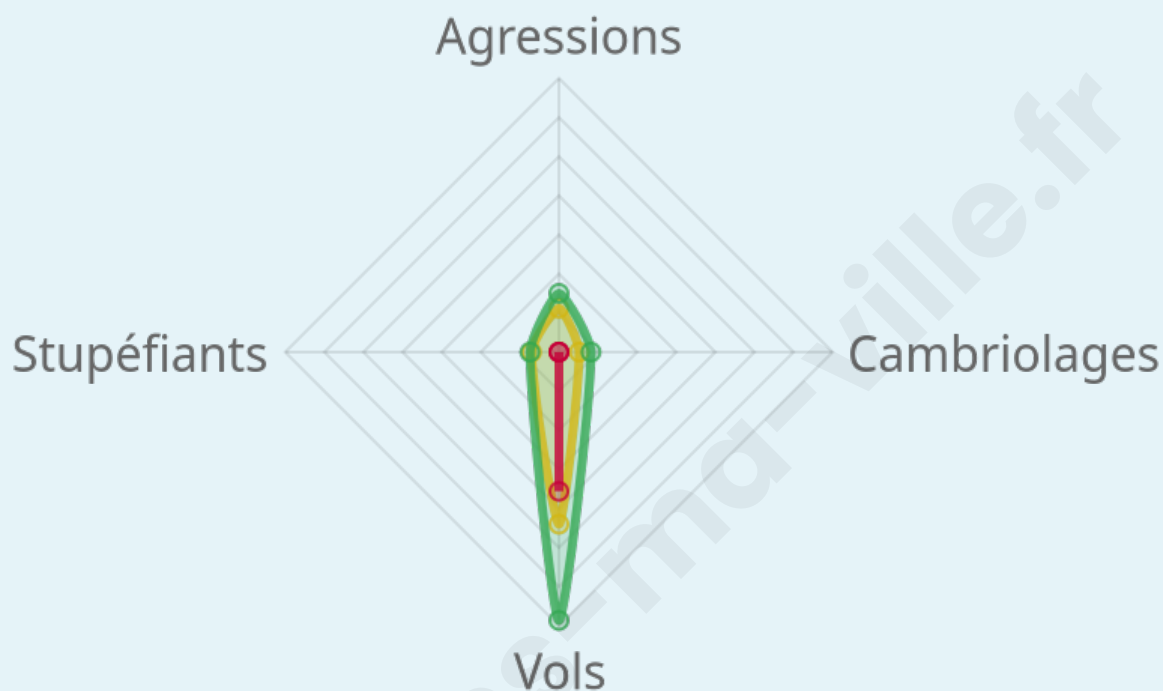
## Evolution du nombre d'infractions



## Pour comparer

(en proportion du nombre d'habitants)

Ville  Département  Région



Sources : Bases statistiques communale, départementale et régionale de la délinquance enregistrée par la police et la gendarmerie nationales selon les dernières parutions officielles de 2025 portant sur l'année 2024 ([data.gouv](https://data.gouv.fr)).

Agressions physiques / sexuelles : Violences sexuelles, coups et blessures volontaires intrafamiliaux, coups et blessures volontaires, autres coups, blessures volontaires et vols violents sans arme.

Cambriolages : Cambriolages de logements.

Vols : Vols avec armes, vols d'accessoires sur véhicules, vols dans les véhicules, vols de véhicules, vols sans violence contre des personnes, destructions, dégradations volontaires et escroqueries.

Stupéfiants : Trafic de stupéfiants dont (AFD) et usage de stupéfiants.

# Services à la population



## Commerce

Hypermarché	X <a href="#">Langon</a> 5km
Supermarché	X <a href="#">Barsac</a> 3km
Superette	<b>2</b>
Boulangerie	<b>1</b>
Boucherie	X <a href="#">Sainte-Croix-du-Mont</a> 3km
Restaurant	<b>1</b>
Garage	<b>4</b>
Station-service	X <a href="#">Langon</a> 5km
Banque	X <a href="#">Langon</a> 5km
La poste	<b>1</b>
Coiffeur	<b>3</b>
Tabac	X <a href="#">Saint-Maixant</a> 3km
Bars / discothèque	X <a href="#">Barsac</a> 3km
Bibliothèque	X <a href="#">Saint-Macaire</a> 6km
Cinéma	X <a href="#">Loupjac</a> 5km
Vétérinaire	X <a href="#">Verdelais</a> 3km



## Santé

Pharmacie	<b>1</b>
Hôpital	X <a href="#">Langon</a> 6km
Laboratoire d'analyses médicales	X <a href="#">Langon</a> 5km
Etablissement pour handicapé	X <a href="#">Verdelais</a> 4km
EHPA	X <a href="#">Langon</a> 5km
Médecin	<b>8</b>
Dentiste	X <a href="#">Barsac</a> 3km
Chirurgien	X <a href="#">Barsac</a> 3km
Dermatologue	<b>1</b>
Anesthésiste	X <a href="#">Langon</a> 7km
Gastro-entérologue	X <a href="#">Langon</a> 5km
Gynécologue	X <a href="#">Cadillac</a> 6km
Cancérologue	X <a href="#">Langon</a> 7km
Neurologue	X <a href="#">Langon</a> 6km
Ophthalmologue	X <a href="#">Langon</a> 5km
ORL	X <a href="#">Langon</a> 6km
Cardiologue	<b>1</b>
Pédiatre	X <a href="#">Langon</a> 6km
Pneumologue	X <a href="#">Langon</a> 6km
Psychologue	<b>1</b>
Radiologue	X <a href="#">Langon</a> 5km
Rhumatologue	X <a href="#">La Brède</a> 21km
Sage-femme	<b>1</b>



## Éducation

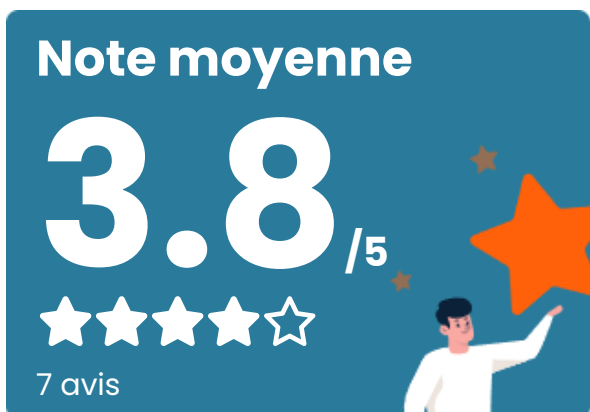
Crèche	<b>1</b>
Ecole maternelle Public	X <a href="#">Langon</a> 5km
Ecole maternelle Privé	X <a href="#">La Brède</a> 21km
Ecole primaire Public	<b>1</b>
Ecole primaire Privé	X <a href="#">Langon</a> 5km
Collège Public	X <a href="#">Cadillac</a> 5km
Collège Privé	X <a href="#">Langon</a> 5km
Lycée Public	X <a href="#">Langon</a> 5km
Lycée Privé	X <a href="#">Langon</a> 5km

Sources : Base Sirene des entreprises et de leurs établissements selon les dernières parutions officielles de 2025 portant sur l'année 2024 ([data.gouv](#)). Liste, localisation et tarifs des professionnels de santé selon les dernières parutions officielles de 2025 portant sur l'année 2024 ([opendatasoft](#)) et FINISS Extraction du Fichier des établissements selon les dernières parutions officielles de 2025 portant sur l'année 2024 ([data.gouv](#)). Adresse et géolocalisation des établissements d'enseignement du premier et second degrés selon les dernières parutions officielles de 2025 portant sur l'année 2024 ([data.education.gouv](#))

## Villes autour de Preignac

Ville	Habitants	Superficie	Pop densité	Pop active	Taux chômage	Revenu moyen	Prix immobilier
Sainte-Croix-du-Mont (1 avis)	838	9 km <sup>2</sup>	93 h/km <sup>2</sup>	49%	6.2%	20 530 €/an	1 559 €/m <sup>2</sup>
Saint-Maixant (1 avis)	2 057	7 km <sup>2</sup>	294 h/km <sup>2</sup>	44.5%	5.3%	21 930 €/an	2 097 €/m <sup>2</sup>
Barsac	2 058	14 km <sup>2</sup>	147 h/km <sup>2</sup>	49.3%	5.1%	22 190 €/an	1 505 €/m <sup>2</sup>
Gabarnac	363	5 km <sup>2</sup>	73 h/km <sup>2</sup>	45.5%	3%	23 490 €/an	1 327 €/m <sup>2</sup>
Verdelais (1 avis)	1 045	4 km <sup>2</sup>	261 h/km <sup>2</sup>	46.3%	4.8%	21 370 €/an	1 620 €/m <sup>2</sup>
Pujols-sur-Ciron (2 avis)	945	7 km <sup>2</sup>	135 h/km <sup>2</sup>	46.6%	5.1%	24 630 €/an	1 665 €/m <sup>2</sup>
Toulenne (4 avis)	2 881	6 km <sup>2</sup>	480 h/km <sup>2</sup>	41.3%	6.9%	21 740 €/an	1 910 €/m <sup>2</sup>
Monprimblanc	276	5 km <sup>2</sup>	55 h/km <sup>2</sup>	48.9%	6.2%	21 620 €/an	1 587 €/m <sup>2</sup>
Loupiac (1 avis)	1 093	9 km <sup>2</sup>	121 h/km <sup>2</sup>	46%	2.7%	21 940 €/an	1 931 €/m <sup>2</sup>
Langon (14 avis)	7 674	13 km <sup>2</sup>	590 h/km <sup>2</sup>	41.8%	7.2%	20 390 €/an	1 791 €/m <sup>2</sup>
Illats	1 413	29 km <sup>2</sup>	49 h/km <sup>2</sup>	46.6%	4.2%	24 130 €/an	1 917 €/m <sup>2</sup>
Cadillac	2 670	5 km <sup>2</sup>	534 h/km <sup>2</sup>	47.8%	5%	20 240 €/an	2 079 €/m <sup>2</sup>
Fargues	1 655	15 km <sup>2</sup>	110 h/km <sup>2</sup>	44%	3%	24 700 €/an	1 848 €/m <sup>2</sup>
Béguey (2 avis)	1 308	3 km <sup>2</sup>	436 h/km <sup>2</sup>	43.2%	5.4%	21 930 €/an	1 501 €/m <sup>2</sup>
Cérons	2 126	7 km <sup>2</sup>	304 h/km <sup>2</sup>	50%	4%	23 240 €/an	1 730 €/m <sup>2</sup>

# Avis sur la ville de Preignac



## Moyenne par critère



## Villes autour de Preignac

Ville	Note globale	Sécurité	Éducation	Sport Loisir	Environnement	Vie pratique
Sainte-Croix-du-Mont (1 avis)	3.4	<b>4.0</b>	<b>4.0</b>	3.0	<b>4.0</b>	2.0
Saint-Maixant (1 avis)	3.0	3.0	3.0	3.0	3.0	3.0
Barsac	-	-	-	-	-	-
Gabarnac	-	-	-	-	-	-
Verdelais (1 avis)	2.8	3.0	<b>4.0</b>	2.0	3.0	2.0
Pujols-sur-Ciron (2 avis)	3.7	<b>4.0</b>	<b>4.5</b>	3.0	<b>4.0</b>	3.0
Toulenne (4 avis)	3.9	3.3	<b>4.3</b>	<b>4.0</b>	<b>4.0</b>	3.8
Monprimblanc	-	-	-	-	-	-
Loupiac (1 avis)	2.8	<b>4.0</b>	<b>4.0</b>	2.0	2.0	2.0
Langon (14 avis)	3.0	2.1	3.3	3.9	2.6	3.1
Illats	-	-	-	-	-	-
Cadillac	-	-	-	-	-	-
Fargues	-	-	-	-	-	-
Béguey (2 avis)	3.5	<b>4.0</b>	3.5	2.5	<b>4.0</b>	3.5
Cérons	-	-	-	-	-	-



# **Vous aimez votre ville ? Notez-la !**

Et faites-nous part de vos remarques constructives



Avec

**BIEN** dans ma **VILLE** 