



Version web

Ville de Prée-d'Anjou

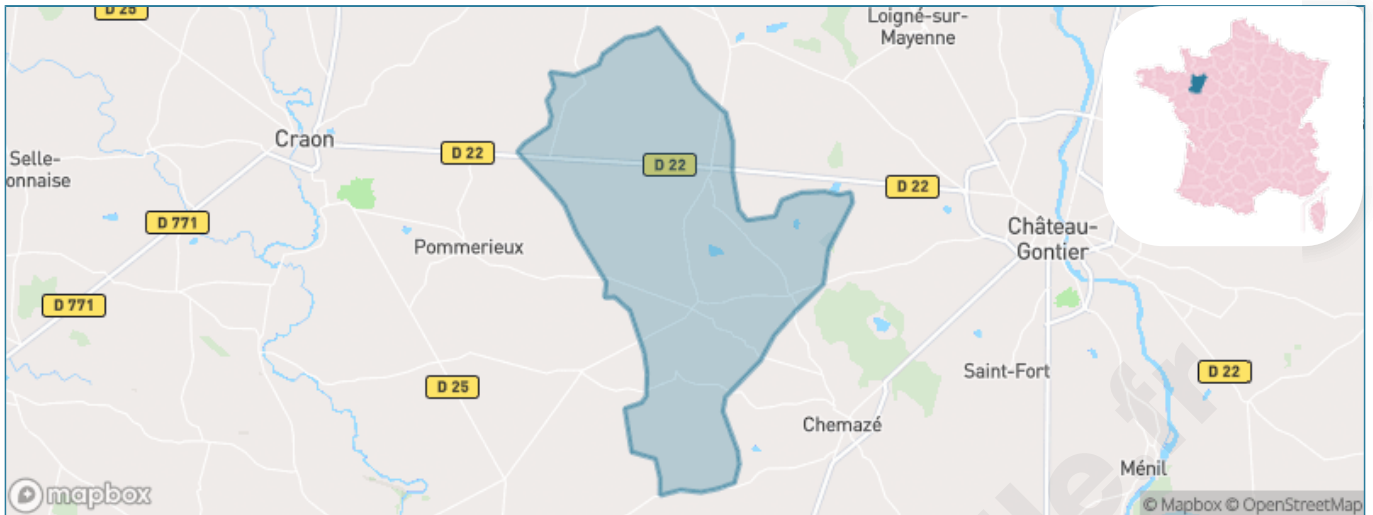
Présenté par

BIEN dans
ma **VILLE** 

Sommaire

Situation géographique	3
Statistiques sur la population	4
Evolution du nombre d'habitants	4
Tranche d'âge	5
0-14 ans	5
15-29 ans	5
30-44 ans	5
45-59 ans	5
60-74 ans	5
75-89 ans	5
90 ans et +	5
Activité professionnelle	5
Agriculteurs	5
Artisans, Commerçants	5
Cadres et sup.	5
Professions intermédiaires	5
Employé	5
Ouvrier	5
Retraité	5
Autres	5
Niveau de diplôme	6
Sans diplôme ou CEP	6
Brevet, BEPC, DNB	6
CAP-BEP ou équivalent	6
BAC ou équivalent	6
BAC+2	6
BAC+3 ou +4	6
BAC+5 ou plus	6
Composition des ménages	6
Couple sans enfant	6
Couple avec enfant(s)	6
Famille monoparentale	6
Colocation / Autre	6
Personnes seules	6
Profils électoraux	7
Premier tour	7
Sécurité	8
Evolution du nombre d'infractions	8
Pour comparer	9
Services à la population	10
Commerce	10
Éducation	10
Villes autour de Prée-d'Anjou	11

Situation géographique



i Informations clés

- **Région** : Pays de la Loire
- **Département** : Mayenne
- **Code postal** : 53200
- **Superficie** : 42 km²



Statistiques sur la population



Nombre d'habitants

1 381



Age moyen

36 ans



Pop active

52.2%



Taux chômage

4.7%



Pop densité

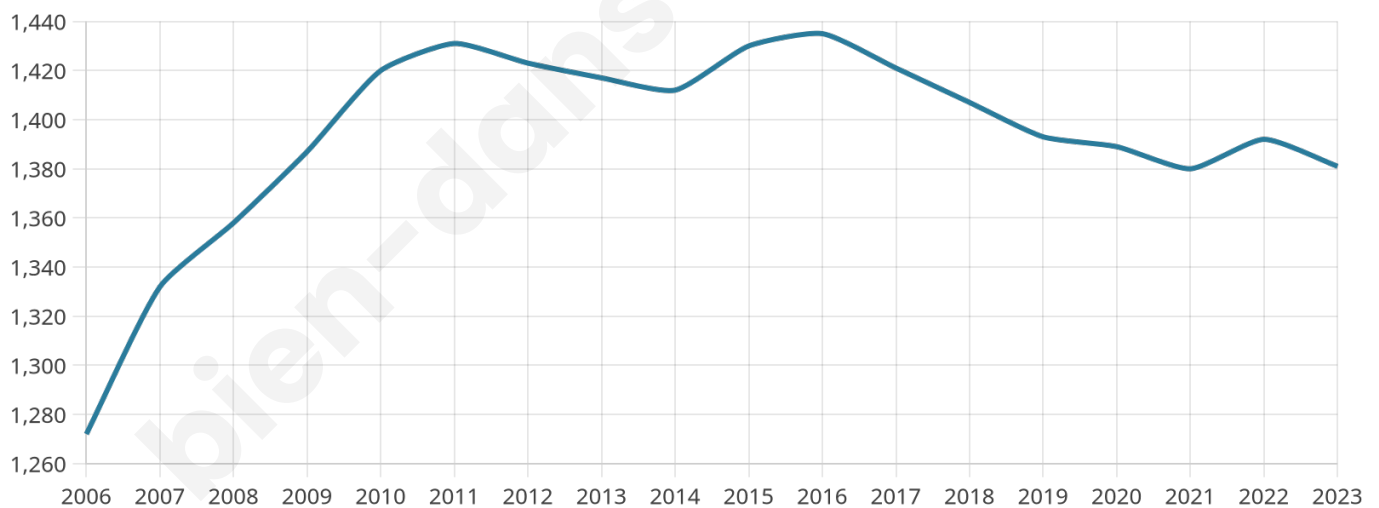
33 h/km²



Revenu moyen

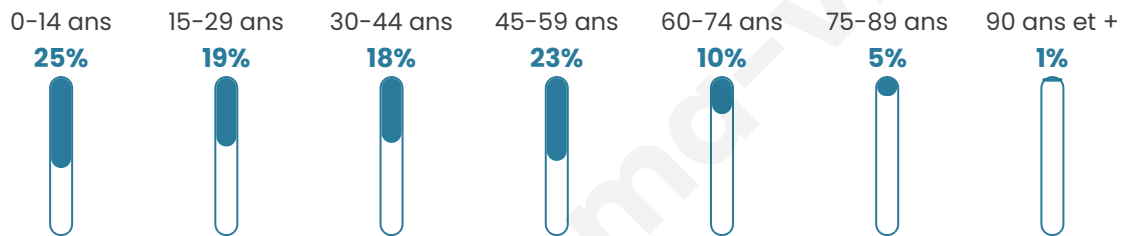
21 910 €/an

Evolution du nombre d'habitants

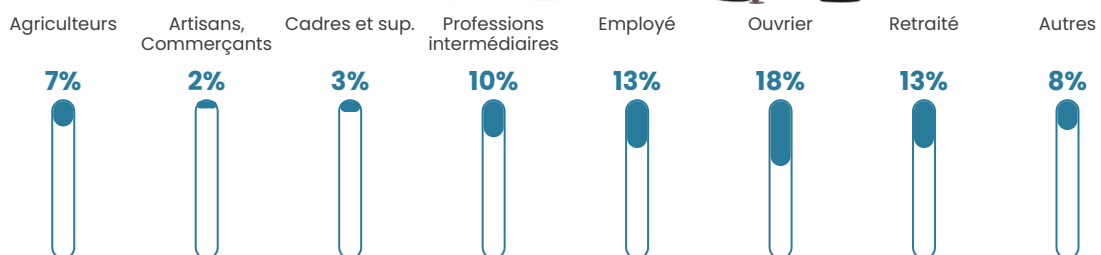


Sources : Institut national de la statistique et des études économiques (insee) selon Les dernières parutions officielles de 2024 portant sur les années 2020, 2021 et 2022.

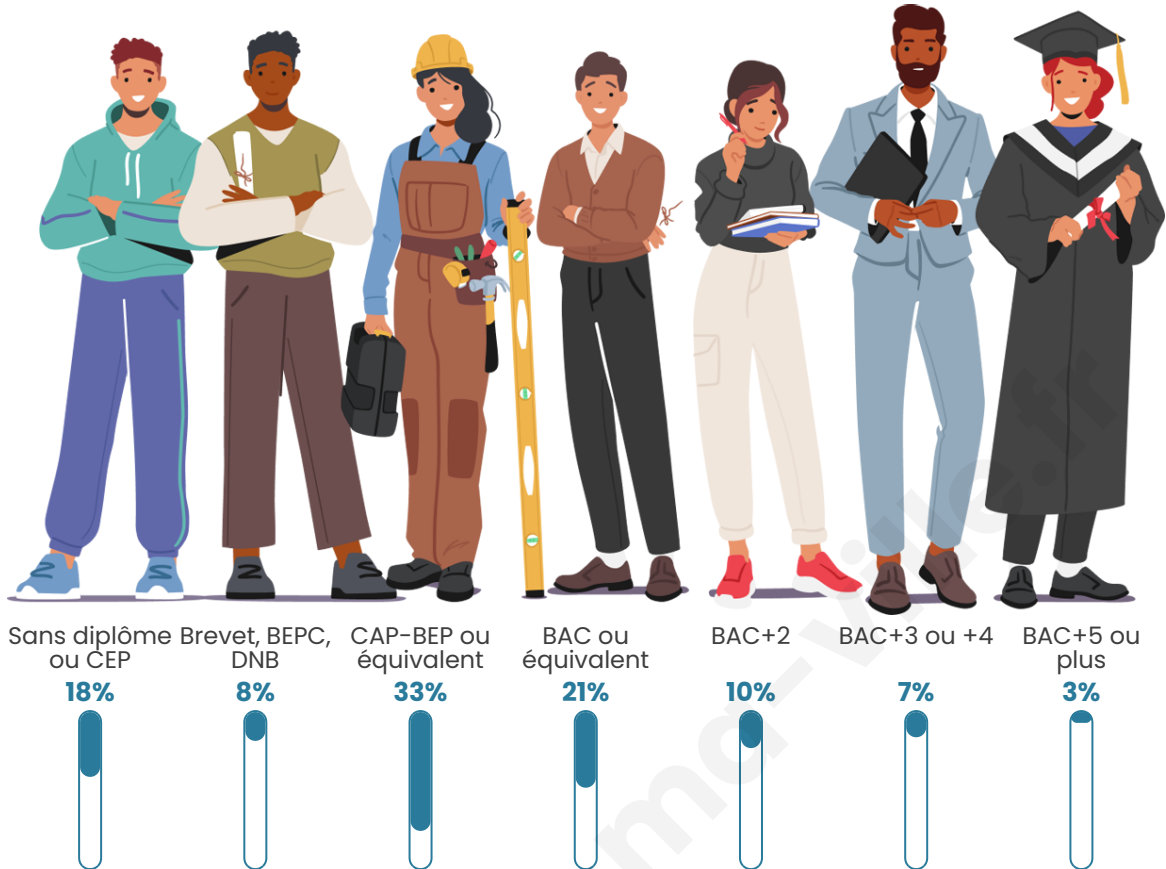
Tranche d'âge




Activité professionnelle



Niveau de diplôme



Composition des ménages





Profils électoraux

Premier tour

	Emmanuel MACRON	49.80 %
	Marine LE PEN	16.20 %
	Jean-Luc MÉLENCHON	11.42 %
	Éric ZEMMOUR	5.98 %
	Jean LASSALLE	4.25 %
	Valérie PÉCRESSÉ	3.72 %
	Yannick JADOT	3.05 %
	Nicolas DUPONT- AIGNAN	2.26 %
	Fabien ROUSSEL	1.73 %
	Anne HIDALGO	1.46 %
	Nathalie ARTHAUD	0.13 %
	Philippe POUTOU	0.00 %

Second tour

	Emmanuel MACRON	69,55 %
	Marine LE PEN	30,45 %

953 inscrits

Participation : 82.37%

Votes blancs : 5.73%

Votes nuls : 1.4%

953 inscrits

Participation : 82.48%

Votes blancs : 2.80%

Votes nuls : 1.40%

Sécurité



Agressions physiques / sexuelles

0



Cambriolages

0



Vols / dégradations

0



Stupéfiants

0

Evolution du nombre d'infractions



Pour comparer

(en proportion du nombre d'habitants)



Sources : Bases statistiques communale, départementale et régionale de la délinquance enregistrée par la police et la gendarmerie nationales selon les dernières parutions officielles de 2025 portant sur l'année 2024 ([data.gouv](https://data.gouv.fr)).

Agressions physiques / sexuelles : Violences sexuelles, coups et blessures volontaires intrafamiliaux, coups et blessures volontaires, autres coups, blessures volontaires et vols violents sans arme.

Cambriolages : Cambriolages de logements.

Vols : Vols avec armes, vols d'accessoires sur véhicules, vols dans les véhicules, vols de véhicules, vols sans violence contre des personnes, destructions, dégradations volontaires et escroqueries.

Stupéfiants : Trafic de stupéfiants dont (AFD) et usage de stupéfiants.

Services à la population



Commerce

Hypermarché	X Château-Gontier-sur-Mayenne 9km
Supermarché	X Château-Gontier-sur-Mayenne 7km
Superette	2
Boulangerie	X La Roche-Neuville 6km
Boucherie	X Simplé 7km
Restaurant	X Marigné-Peuton 3km
Garage	2
Station-service	X Château-Gontier-sur-Mayenne 8km
Banque	X Château-Gontier-sur-Mayenne 8km
La poste	X Chemazé 7km
Coiffeur	2
Tabac	X Saint-Paul-Trois-Châteaux 18km
Bars / discothèque	2
Bibliothèque	X Château-Gontier-sur-Mayenne 8km
Cinéma	X Château-Gontier-sur-Mayenne 9km
Vétérinaire	X Château-Gontier-sur-Mayenne 7km



Santé

Pharmacie	X Chemazé 7km
Hôpital	X Château-Gontier-sur-Mayenne 9km
Laboratoire d'analyses médicales	X Château-Gontier-sur-Mayenne 8km
Etablissement pour handicapé	X Château-Gontier-sur-Mayenne 8km
EHPA	X Chemazé 7km
Médecin	X Chemazé 7km
Dentiste	X Chemazé 7km
Chirurgien	X Château-Gontier-sur-Mayenne 8km
Dermatologue	X Laval 25km
Anesthésiste	X Château-Gontier-sur-Mayenne 9km
Gastro-entérologue	X Château-Gontier-sur-Mayenne 9km
Gynécologue	X Château-Gontier-sur-Mayenne 9km
Cancérologue	X Laval 24km
Neurologue	X Château-Gontier-sur-Mayenne 9km
Ophtalmologue	X Château-Gontier-sur-Mayenne 8km
ORL	X Château-Gontier-sur-Mayenne 8km
Cardiologue	X Château-Gontier-sur-Mayenne 9km
Pédiatre	X Laval 24km
Pneumologue	X Laval 24km
Psychologue	X Laval 24km
Radiologue	X Château-Gontier-sur-Mayenne 9km
Rhumatologue	X Château-Gontier-sur-Mayenne 8km
Sage-femme	X Château-Gontier-sur-Mayenne 9km



Éducation

Crèche	X La Roche-Neuville 6km
Ecole maternelle Public	X Château-Gontier-sur-Mayenne 8km
Ecole maternelle Privé	X Bierné-les-Villages 19km
Ecole primaire Public	X Pommerieux 6km
Ecole primaire Privé	2
Collège Public	X Château-Gontier-sur-Mayenne 8km
Collège Privé	X Château-Gontier-sur-Mayenne 8km
Lycée Public	X Château-Gontier-sur-Mayenne 9km
Lycée Privé	X Château-Gontier-sur-Mayenne 8km

Sources : Base Sirene des entreprises et de leurs établissements selon les dernières parutions officielles de 2025 portant sur l'année 2024 ([data.gouv](#)). Liste, localisation et tarifs des professionnels de santé selon les dernières parutions officielles de 2025 portant sur l'année 2024 ([opendatasoft](#)) et FINISS Extraction du Fichier des établissements selon les dernières parutions officielles de 2025 portant sur l'année 2024 ([data.gouv](#)). Adresse et géolocalisation des établissements d'enseignement du premier et second degrés selon les dernières parutions officielles de 2025 portant sur l'année 2024 ([data.education.gouv](#))

Villes autour de Prée-d'Anjou

Ville	Habitants	Superficie	Pop densité	Pop active	Taux chômage	Revenu moyen	Prix immobilier
Marigné-Peuton	543	16 km ²	34 h/km ²	52.9%	1.7%	21 990 €/an	1 146 €/m ²
Peuton	222	10 km ²	22 h/km ²	58.1%	2.3%	24 420 €/an	913 €/m ²
Simplé	380	9 km ²	42 h/km ²	53.9%	2.6%	21 750 €/an	1 317 €/m ²
Mée	226	8 km ²	28 h/km ²	55.3%	2.7%	21 270 €/an	1 516 €/m ²
Pommerieux	667	23 km ²	29 h/km ²	52.5%	2.5%	21 810 €/an	953 €/m ²
La Roche-Neuville	1 240	28 km ²	44 h/km ²	51.6%	1.7%	23 630 €/an	1 310 €/m ²
Denazé	194	9 km ²	22 h/km ²	46.9%	2.1%	22 030 €/an	1 376 €/m ²
Chemazé (1 avis)	1 352	38 km ²	36 h/km ²	50.4%	1.7%	22 270 €/an	1 334 €/m ²
Château-Gontier-sur-Mayenne (6 avis)	16 584	68 km ²	244 h/km ²	43.5%	4.3%	22 410 €/an	1 499 €/m ²
Cosmes (1 avis)	302	13 km ²	23 h/km ²	48.7%	3%	22 180 €/an	777 €/m ²
Quelaines-Saint-Gault (1 avis)	2 152	42 km ²	51 h/km ²	46.4%	2.8%	21 630 €/an	1 309 €/m ²
La Chapelle-Craonnaise (2 avis)	308	10 km ²	31 h/km ²	56.5%	1.3%	22 780 €/an	2 029 €/m ²
Saint-Quentin-les-Anges	472	17 km ²	28 h/km ²	49.2%	3%	22 150 €/an	798 €/m ²
Craon (5 avis)	4 431	24 km ²	185 h/km ²	38.6%	3.4%	21 610 €/an	1 210 €/m ²
Chérancé	155	8 km ²	19 h/km ²	39.4%	1.3%	21 070 €/an	1 394 €/m ²

bien-dans-ma-ville.fr



Vous aimez votre ville ? Notez-la !

Et faites-nous part de vos remarques constructives



Avec

BIEN dans ma **VILLE** 